



**GOVERNMENT OF HIMACHAL PRADESH
REVENUE DEPARTMENT
(DISASTER MANAGEMENT CELL)**

**MEMORANDUM
OF
DAMAGES
DUE TO FLASH FLOODS,
CLOUDBURSTS AND LANDSLIDES
DURING MONSOON SEASON – 2020**

INDEX

| Sr. No | Contents | Page No. |
|--------|--|----------|
| 1. | State Profile | 1-8 |
| 2. | Current Disaster | 9-20 |
| 3. | Summary of total requirement of central assistance under NDRF | 21 |
| 4. | Comparative Rainfall data in the State on 30 July 2020 and 13 August 2020 Appendix – I | 22-23 |
| 5. | Nature and period of calamity Cloudburst, Flash Floods, Landslides during Monsoon 2020, Appendix-II | 24-25 |
| 6. | Assessment of losses to Kharif season 2020. Appendix-IVA | 26 |
| 7. | Calculation of assistance for agriculture inputs subsidy, small and marginal formers (SMF), Appendix-IVB | 27 |
| 8. | Assessment of Horticulture cropped area affected due to heavy hailstorm/rains Appendix – IVC | 28 |
| 9. | Calculation of assistance for Horticulture input subsidy for SMF. Appendix – IVD | 29 |
| 10. | Loss of agriculture/ Horticultural land. Appendix- IVE | 30 |
| 11. | Horticultural input subsidy formers other than (SMF). Appendix-V | 31 |
| 12. | Animal Husbandry (Replacement of animals). Appendix – VI | 32 |
| 13. | Assistance sought for repair/restoration of damaged houses. Appendix – VII | 33 |
| 14. | Format for working out the requirements under the head of repair of damaged infrastructure of immediate nature. Appendix – VIII | 34-35 |
| 15. | Status of expenditure from SDRF Account. Appendix – IX | 36 |
| 16. | Profile of the State. Appendix – X | 37 |
| 17. | Extent of damage due to heavy rainfall. Appendix – XIA | 38-40 |
| 18. | Extent of damage due to heavy rainfall. Appendix – XIB | 41-44 |
| 19. | Statement Showing Item-wise details of expenditure incurred as per approved items and norms of SDRF/NDRF. Appendix – XII | 45-53 |
| 20. | Monthly statement of expenditure from SDRF/NDRF. Appendix – XIII | 54-62 |
| 21. | Annexures –A to K | 63-76 |
| 22. | News Clipping & Photographs of Losses in the State. | |

MEMORANDUM REGARDING DAMAGES DUE TO CLOUDBURST, FLASH-FLOODS AND LANDSLIDES DURING MONSOON, 2020.

State Profile

Physical Location:

Himachal Pradesh is predominantly a mountainous State located in North – West India. It shares an international border with China. The State has highly dissected mountain ranges interspersed with deep gorges and valleys. It is also characterized with diverse climate that varies from semi tropical in lower hills, to semi arctic in the cold deserts areas of Spiti and Kinnaur. Altitude ranges from 350 meters to 6975 meters above mean sea level. It is located **between Latitude 30° 22'.40" N to 33° 12'.20" N and Longitude 75° 45'.55" E to 79° 04'.20" E.**

Demography:

Population of Himachal Pradesh is 68.56 lakh persons as per the Census report for the year 2011. 89.01% of the total population inhabits 20,604 villages in the rural areas of the State. These villages are sparsely distributed across the State having population density as low as 1-2 persons per square kilometer in the remote and tribal area of Lahaul & Spiti, Hamirpur district has largest population density of 369 persons per square kilometer as against 123 persons per square kilometer for the whole State. Himachal Pradesh is one of the few states of the country where gender equality is an integral part of the social ethos as well as the overall development strategy. Female literacy is well above the national level and women employment is much higher than in most states of the country.

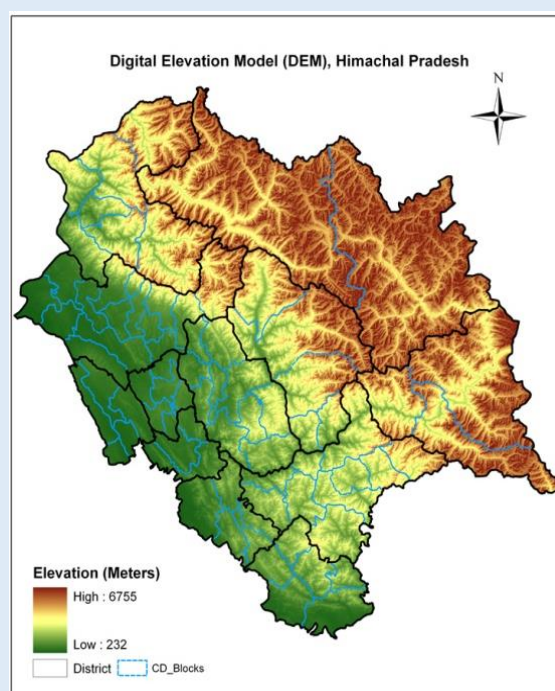


Figure 1.1 Digital Elevation Model, H.P.

Table 1.1 Demographic Features Since 1901

| Year | Population | Decennial growth rate | Female per 1000 males | Density per Sq. Km. (Persons) | Scheduled Castes (Percentage) | Scheduled Tribes (Percentage) |
|---------|------------|-----------------------|-----------------------|-------------------------------|-------------------------------|-------------------------------|
| 1901 | 1920294 | - | 884 | 34 | - | - |
| 1911 | 1896944 | -1.22 | 889 | 34 | - | - |
| 1921 | 1928206 | 1.65 | 890 | 35 | - | - |
| 1931 | 2029113 | 5.23 | 897 | 36 | - | - |
| 1941 | 2263245 | 11.54 | 890 | 41 | - | - |
| 1951 | 2385981 | 5.42 | 912 | 43 | 22.69 | 0.26 |
| 1961 | 2812463 | 17.87 | 938 | 51 | 22.88 | 4.35 |
| 1971 | 2460434 | 23.04 | 958 | 61 | 22.24 | 4.09 |
| 1981 | 4280818 | 23.71 | 973 | 77 | 24.62 | 4.61 |
| 1991 | 5170877 | 20.79 | 976 | 93 | 25.34 | 4.22 |
| 2001 | 6077900 | 27.54 | 968 | 109 | 24.72 | 4.02 |
| 2011(P) | 6864602 | 12.95 | 972 | 123 | - | - |

Source: Census of India.

Table 1.2 Areas, Density and Decennial Growth Population in Different Districts

| District | Area in Sq. Kms. | Total Population | | Decennial growth (2001-2011)(P) | Density per Sq. Km. (2011(P) Census) |
|-------------------------|------------------|------------------|-----------------|---------------------------------|--------------------------------------|
| | | 2001 Census | 2011 (P) Census | | |
| 1. Bilaspur | 1167 | 340885 | 381956 | 12.08 | 327 |
| 2. Chamba | 6528 | 460887 | 519080 | 12.58 | 80 |
| 3. Hamirpur | 1118 | 412700 | 454768 | 10.08 | 406 |
| 4. Kangra | 5739 | 1339030 | 1510075 | 12.56 | 263 |
| 5. Kinnaur | 6401 | 78334 | 84121 | 7.61 | 13 |
| 6. Kullu | 5503 | 381571 | 437903 | 14.65 | 79 |
| 7. L&S | 13835 | 33224 | 31564 | -5.10 | 2 |
| 8. Mandi | 3950 | 901344 | 999777 | 10.89 | 253 |
| 9. Shimla | 5131 | 722502 | 814010 | 12.58 | 159 |
| 10. Sirmour | 2825 | 45893 | 529855 | 15.61 | 188 |
| 11. Solan | 1936 | 500557 | 580320 | 15.21 | 298 |
| 12. Una | 1540 | 448273 | 521173 | 16.24 | 338 |
| Himachal Pradesh | 55673 | 6077900 | 6864602 | 12.95% | 123 |

Source: Census of India.

Administrative Units:

In order to make the functioning smooth, the State is divided into twelve districts which are grouped in three Revenue Divisions i.e. Shimla, Mandi and Kangra. There are 71 Sub Divisions, 106 Tehsil, 63 Sub-Tehsil, 79 Development Blocks and 3226 Panchayats. The State has very effective structure of PRI's comprising 12 Zila Parishads and 78 Panchayat Samitis. There are also 30 Municipal Councils and 23 Nagar Panchayats, besides 7 Cantonment Boards and 2 Municipal Corporation in the State.

Topography:

Topographically, the state can be divided into three zones:

- 1. The Shiwaliks or Outer Himalayas:** It covers the lower hills of Kangra, Hamirpur, Una and Bilaspur, lower parts of Mandi, Solan and Sirmour districts. Within this zone, altitude varies from 350 m to 1500 m.
- 2. Inner Himalayas or mid-mountains:** Altitude varies from 1500 m to 4500 m above mean sea level and includes areas such as the upper parts of Pachhad and Renuka in Sirmour district, Chachiot and Karsog tehsils of Mandi district and upper parts of Churah tehsil of Chamba district.
- 3. Alpine zone or the greater Himalayas:** Has altitude above 4500 m above mean sea level and comprises areas of Kinnaur district, Pangti tehsil of Chamba district and area of Lahaul & Spiti district.

Geology & Geomorphology:

Himachal Pradesh with its complex geological structures presents a complicated topography with intricate mosaic of mountainous ranges, hills and valleys. Composed of recent Alluvium, Shiwalik hills are made up of rocks such as sandstone, shale and clay that came into existence during the Eocene, Miocene and Pliocene period.

The central part that extends from Chamba district in the north to Shimla district in the south is mainly represented by Jatog group of rocks which originated in middle Proterozoic period. In the north eastern portion unclassified Granites borders the

central part in between Kullu, eastern Shimla, Lahaul Spiti and parts of Kinnaur

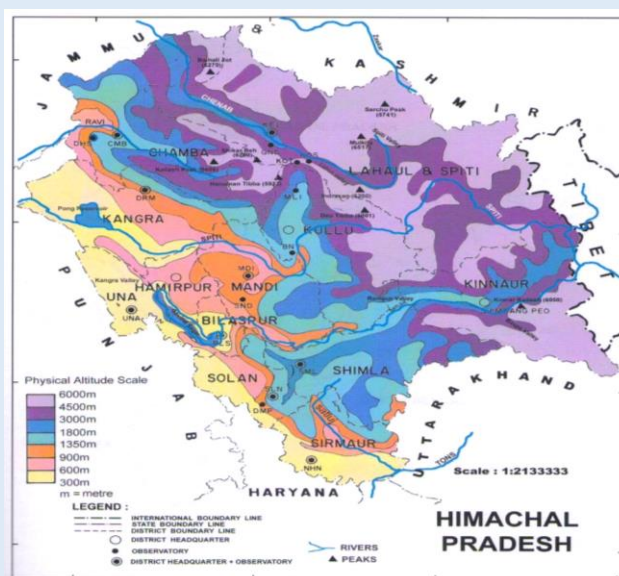


Figure 1.2 Geography of Himachal Pradesh

district. The eastern greater Himalaya presents the Triassic formation which is found in Kaza tehsil of Lahaul Spiti district. The oldest rocks are Granites found at Jeori-Wangtu and Bandel near Largi in Kullu district. These granites date back to a stage of the crust at a time when India was located 8000 Km southwest of its present position.

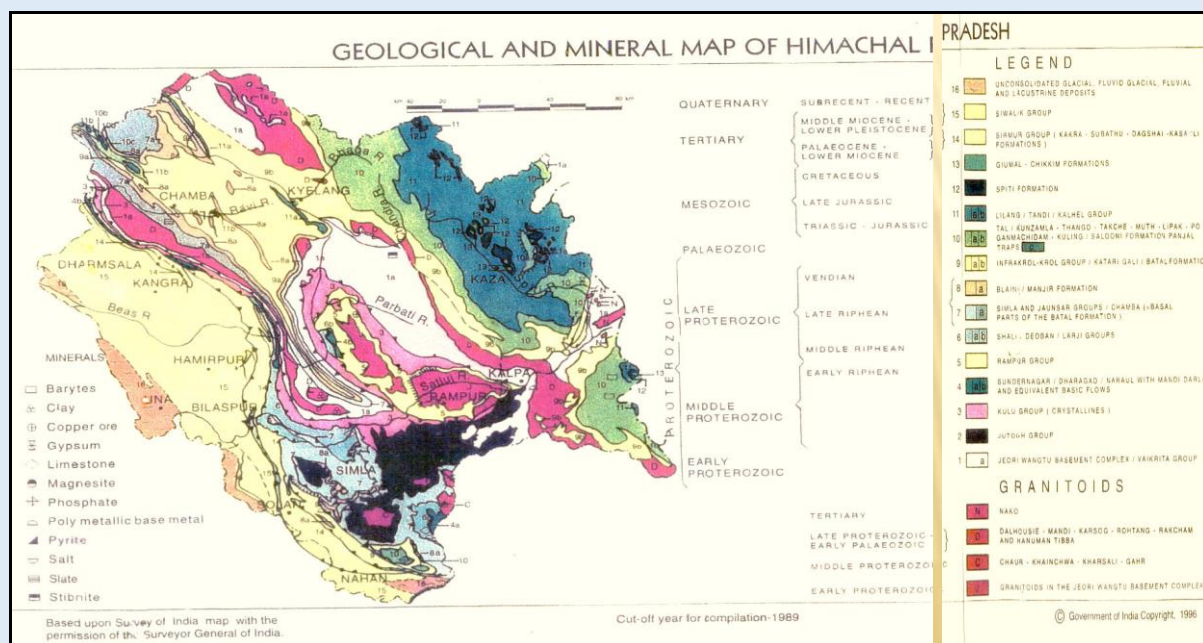


Figure 1.3 Geological and Mineral Map of Himachal Pradesh

Climate:

The climate varies across the state with the altitude. In the southern low tracks between an altitude of 400-900 it is hot sub humid type, between 900-1800m altitude warm & temperate, between 900-2400 m cool & temperate, cold alpine & glacial above 2400-4800 m altitude. Bilaspur, Kangra, Mandi, Sirmour, and Una districts experience sub tropical monsoon, mild and dry winter and hot summer. Shimla district has tropical upland type climate with mild and dry winter and short warm summer. Chamba district experiences, humid subtropical type climate having mild winter, long hot summer and moist all season. Kullu district experience mainly humid subtropical type of climate with mild winter moist all season, long hot summer and marine. During the period from January to February heavy snowfall in higher reaches create conditions for low temperature throughout the state making it unpleasant and series of western disturbances also affect the state.

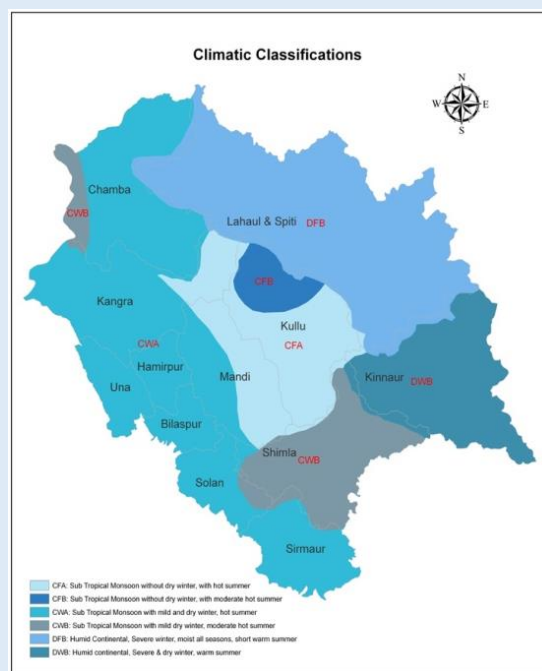


Figure 1.4 Climatic Classifications of Himachal Pradesh

Table 1.3 Climate Pattern of Himachal Pradesh

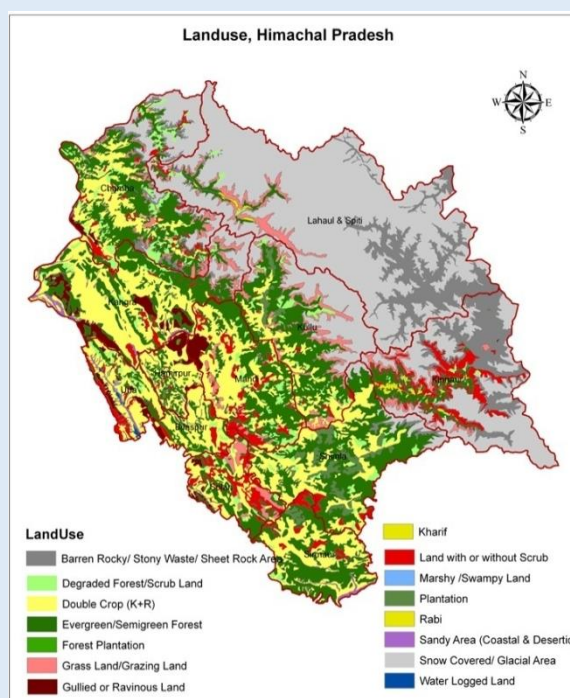
| Climate Pattern | Districts |
|--|--|
| Sub-tropical Monsoon (Cwa type) Mild and dry winter, hot summer | Bilaspur, Kangra, Mandi, Sirmour, Una, Hamirpur, Solan, Chamba |
| Sub-tropical Monsoon (Cwb type) Mild and dry winter, moderate hot summer | Shimla, Parts of Chamba |
| Sub-tropical monsoon (Cfa type) Without dry winter with hot summer | Chamba, Major parts of Kullu, Mandi |
| Sub-tropical monsoon (Cfb type) Without dry winter with moderate hot summer | Minor parts of Kullu |
| Humid continental (Dwb type) Severe and dry winter, warm summer | Kinnaur |
| Humid continental (Dfb type) Severe winter moist all seasons, short warm summer | Lahaul & Spiti |

Land use:

As per Land use statistics, Ministry of Agriculture (GoI), 2005, about 12.21 percent of the total reporting area of 4547000 ha of the state (out of 5567000 ha. of geographical area) is under cultivation. 24.06 percent under forest. Permanent pastures and other grasslands account for about 33.63 percent, 1.25 percent land under miscellaneous tree crops and groves, 2.73 percent is under the cultivable wasteland, fallow land other than current fallow 0.29 percent, current fallow 1.19 percent and net sown area is 12.21 percent.

Rivers and Catchments:

Five perennial rivers Satluj, Beas, Ravi, Chenab and Yamuna flow through the state. The utility of these rivers though restricted considerably by the rugged and undulating terrain of the State, nevertheless, these rivers possess immense potential for the generation of hydro-electricity. The following river catchment areas fall in the State. Figure 1.5 land use in Himachal Pradesh



Source: HP State Council for Science & Technology and Environment

Table 1.4 River Catchment Areas in Himachal Pradesh

| Name of River System | Area of Catchment | Area in percentage |
|-----------------------------|--------------------------|---------------------------|
| Sutlej | 20,398 | 30.69% |
| Beas | 13,663 | 24.50% |
| Chenab | 7,850 | 14.20% |
| Yamuna | 5,872 | 10.60% |
| Ravi | 5,528 | 09.90% |
| Indus | 1,450 | 02.60% |
| Markanda | 360 | 00.60% |
| Ganga | 290 | 00.50% |
| Ghaggar | 262 | 00.50% |
| TOTAL | 55,673 | 100% |

Lakes/Reservoirs:

The state has both manmade and natural water bodies located in different parts of the state for specific purposes viz. irrigation, hydro-electricity, and flood control. Some of the important reservoirs of the state are Govind Sagar, which spreads into the Bilaspur and Una districts, Pong Dam in Kangra, and Pandoh in Mandi District. Chandertal, Renuka and Manimahesh are some the important natural lakes of the state.

Health:

The State has an extensive network of health care institutions. There are 86 hospitals, 2084 Sub- centres, 91 CHC's/RH, 576 PHC's, with available bed capacity of 12527. Similarly, there are 33 Ayurvedic hospitals, 1175 dispensaries/health centres with a bed capacity of 941 available in the state. Besides, there are 3 Ayurvedic Pharmacies and 1 Research Institute. Birth and death rate in the state is 22.1 per 1000 and 7.2 per 1000 respectively (statistical Year Book of H.P.-2017-18).

Roads and Bridges:

As per 207-18 data, the state has total road length of 37131 Kms in which motor able double lane is 2453 km, single lane is 32940 Km, Jeep able 369 Km and less than Jeep able 1396 Km and there are 1365 bridges. About 18156 villages are connected with roads.

Table 1.5 Population and distribution data

| S. No | Name of the district | NO. of the villages | Population | | | Distribution of population | | Sex Ratio | Population density | Literacy rate | Number of Households |
|--------------|----------------------|---------------------|----------------|----------------|----------------|----------------------------|------------------|------------|--------------------|---------------|----------------------|
| | | | Male | Female | Total(4+5) | Urban population | Rural population | | | | |
| 1. | Bilaspur | 1061 | 1,92,764 | 1,89,192 | 3,81,956 | 25,129 | 3,56,827 | 981 | 327 | 84.6 | 80,485 |
| 2. | Chamba | 1591 | 261320 | 257767 | 5,19,080 | 36,108 | 4,82,972 | 986 | 80 | 72.2 | 1,02,460 |
| 3. | Hamirpur | 1725 | 2,170,70 | 2,37,698 | 4,54,768 | 31,430 | 4,23,338 | 1095 | 407 | 88.2 | 1,05,519 |
| 4. | Kangra | 3869 | 750591 | 759484 | 15,10075 | 86,281 | 14,23,794 | 1,012 | 263 | 85.7 | 3,38,887 |
| 5. | Kinnaur | 660 | 46,249 | 37,872 | 84,121 | - | 84,121 | 819 | 13 | 80.0 | 19,976 |
| 6. | Kullu | 326 | 225452 | 212451 | 4,37,903 | 41,391 | 3,96,512 | 942 | 80 | 79.4 | 94,807 |
| 7. | L & S | 521 | 16588 | 14976 | 31,564 | - | 31,564 | 903 | 2 | 76.8 | 6,674 |
| 8. | Mandi | 3338 | 498065 | 501712 | 9,99,777 | 62,637 | 9,37,140 | 1,007 | 253 | 81.5 | 2,19,145 |
| 9. | Shimla | 3231 | 425039 | 388,971 | 8,14,010 | 2,01,351 | 6,12,659 | 915 | 159 | 83.6 | 1,84,362 |
| 10. | Sirmaur | 976 | 276289 | 2,53,566 | 5,29,855 | 57,165 | 4,72,690 | 918 | 188 | 78.8 | 98,208 |
| 11. | Solan | 2544 | 308754 | 271,566 | 5,80,320 | 1,02,147 | 4,78,173 | 880 | 300 | 83.7 | 1,22,425 |
| 12. | Una | 848 | 263692 | 257481 | 5,21,173 | 44,913 | 4,76,260 | 976 | 338 | 86.5 | 1,10,332 |
| Total | HP | 20690 | 3481873 | 3382729 | 6864602 | 688552 | 6176050 | 972 | 123 | 82.8 | 1483280 |

Source: Deptt. of Economics and Statistic.

Table 1.6 Profile of the state in respect of Agriculture, Road, Irrigation, Primary Health Centers, Primary School, Panchayat Ghar

| S. No | Name of the district | Agriculture Sector | | | | Road (in Kms) | No. of PHC | No. of PS | No. of Panchayat |
|--------------|-------------------------|-------------------------|----------------------|---------------|---------------------------------------|---------------|------------|--------------|------------------|
| | | Cultivated Area (in ha) | Total No. of farmers | No of SMF** | No. of landless agriculture labourers | | | | |
| 1. | Bilaspur | 31459 | 56097 | 50325 | 2923 | 1701 | 35 | 1379 | 151 |
| 2. | Chamba | 43389 | 70012 | 65232 | 1655 | 3257 | 42 | 2824 | 283 |
| 3. | Hamirpur | 40939 | 72926 | 63708 | 3291 | 1893 | 26 | 1200 | 229 |
| 4. | Kangra | 127204 | 230416 | 206944 | 39534 | 5951 | 80 | 4133 | 748 |
| 5. | Kinnaur | 9687 | 10507 | 8463 | 1101 | 1060 | 21 | 453 | 65 |
| 6. | Kullu | 40028 | 67753 | 64452 | 5590 | 1907 | 17 | 1896 | 204 |
| 7. | Lahaul-Spiti | 3461 | 4152 | 3015 | 339 | 1256 | 16 | 383 | 41 |
| 8. | Mandi | 96073 | 149654 | 135546 | 6518 | 5667 | 63 | 3916 | 469 |
| 9. | Shimla | 80581 | 109868 | 92694 | 9814 | 5405 | 86 | 3400 | 363 |
| 10. | Sirmaur | 44646 | 49046 | 33993 | 5767 | 3062 | 36 | 2353 | 228 |
| 11. | Solan | 40894 | 50145 | 35988 | 6309 | 2961 | 33 | 1913 | 211 |
| 12. | Una | 40395 | 62807 | 51910 | 11330 | 1929 | 19 | 1389 | 234 |
| Total | Himachal Pradesh | 598756 | 933383 | 812270 | 94,171 | 36049 | 474 | 25239 | 3226 |

Source: Deptt. Of Economics and Statistic

Number of Operational Holdings and Area Operated by Size Class of Holdings in H.P.

| District wise | Marginal (less than 1.00 hect.) | | Small (1.00 to 2.00 hect.) | | Semi-Medium (2.00 to 4.00 hect.) | | Medium (4.00 to 10.00 hect.) | | Large (10.00 hect. & above) | | Total All Sizes | |
|---------------|------------------------------------|---------------|-------------------------------|---------------|-------------------------------------|---------------|---------------------------------|---------------|--------------------------------|--------------|-----------------|---------------|
| | No. of holding | Area | No. of holding | Area | No. of holding | Area | No. of holding | Area | No. of holding | Area | No. of holding | Area |
| 1. Bilaspur | 40028 | 17730 | 12018 | 16608 | 4576 | 11978 | 778 | 4007 | 22 | 338 | 57422 | 50662 |
| 2. Chamba | 51978 | 23061 | 13876 | 18552 | 4378 | 11238 | 390 | 1961 | 8 | 101 | 70630 | 54908 |
| 3. Hamirpur | 52619 | 21932 | 14452 | 20436 | 7057 | 18970 | 1866 | 10293 | 146 | 1872 | 76140 | 73502 |
| 4. Kangra | 180170 | 63810 | 32691 | 45441 | 16184 | 44334 | 6046 | 34587 | 813 | 13680 | 235904 | 201855 |
| 5. Kinnaur | 6256 | 2619 | 2466 | 3524 | 1522 | 4200 | 468 | 2551 | 45 | 1332 | 10757 | 14227 |
| 6. Kullu | 63520 | 21897 | 8106 | 11085 | 2423 | 6486 | 385 | 2048 | 10 | 129 | 74444 | 41643 |
| 7. L&S | 1838 | 1004 | 1275 | 1849 | 929 | 2571 | 221 | 1140 | 11 | 177 | 4274 | 6743 |
| 8. Mandi | 111710 | 48611 | 30301 | 41751 | 10735 | 28322 | 1519 | 7831 | 37 | 535 | 54302 | 127051 |
| 9. Shimla | 71813 | 30971 | 22808 | 32114 | 11535 | 31283 | 3576 | 19704 | 273 | 3868 | 10005 | 117937 |
| 10. Sirmaur | 24983 | 11349 | 10666 | 15279 | 8583 | 24023 | 5419 | 32473 | 1070 | 16096 | 50721 | 99221 |
| 11. Solan | 24900 | 12672 | 14528 | 20954 | 9995 | 27656 | 3741 | 20855 | 292 | 4485 | 53456 | 86619 |
| 12. Una | 40610 | 17609 | 11409 | 16349 | 6951 | 19417 | 3197 | 19012 | 543 | 7897 | 62710 | 80285 |
| Total | 670425 | 273265 | 174596 | 243942 | 84868 | 230478 | 27606 | 156462 | 3270 | 50510 | 760765 | 954653 |

Source: Director of Land Records, H.P. (Agricultural Census Data Base)

Detailed Report on Current Disaster-Damages and Losses

(a) Extent of Monsoon, 2020:

This year, the South-west monsoon in Himachal Pradesh arrived on 24th of June 2020. Monsoon withdrawn from entire state of HP on **30th September 2020**. **Normal date of withdrawal of monsoon from the HP is 25th September**. During this Monsoon Season, **567.2 mm** rainfall was recorded in Himachal Pradesh, which is 26% below the Long Period Average value. Out of twelve districts of the state, 3 districts (Bilaspur (9%), Kullu (05%), Una (10%) received normal rainfall and eight district received deficient rainfall. One districts viz Lahaul and Spiti (-73%) received scanty rainfall during the monsoon season – 2020. For details report, please see Table-1. Last year i.e. in year 2019, Monsoon was withdrawn from Himachal Pradesh on 11th October 2019 with a Cumulative rainfall of 685.5 mm which was 10% less from LPA value. A comparison of Monsoon Rainfall and Withdrawal dates for previous years is given in Table-2.

(b.) Weather summery for the month of September 2020 (i.e. 01ST September to 30th September)

Cumulative Rainfall during this year in the month of September 2020 is **29.9 mm** which was **below** normal by 77% over the state as a whole. **Highest rainfall viz 269.8 mm (+93%)** was recorded in HP during September 2018. and **Lowest rainfall viz 29.9 mm (-77)** was recorded in **2020**, followed by **38.5 mm (-71%)** in **2004**. Out of twelve district, all districts received either scanty or deficient rainfall in the month of September (please see table-3 for details). There were only **2 spells (04th & 07th Sept)** of rainfall during current monsoon season (September 2020) in Himachal Pradesh. Rest of the September was either dry or received very less rainfall that at few places spread over the State. On 04th September 2020, **Rainfall:** Sarkaghat: 83.0 mm, Nurpur: 81.0 mm, Nahan: 43.7 mm. On 07th September 2020, **Rainfall:** Gohar=48.0 mm, Ghumarwin=30.0 mm, Hamirpur=28.0 mm. Highest Maximum Temperature of **38.6 °C** was recorded at **Una** on 21.09.2020 & minimum temperature of **3.3 °C** was recorded in **Keylong** on 27.09.2020. Percentage (%) departure of precipitation in the month of September for previous years are mentioned in table-4.

| Table-1. District-wise Rainfall South-West Monsoon Season-2020 (01st June, 2020 to 30th September, 2020) | | | |
|---|----------------------|----------------------|--|
| District | Actual Rainfall (mm) | Normal Rainfall (mm) | Percentage (%) Departure from the Normal |
| BILASPUR | 956.8 | 873.9 | 9 |
| CHAMBA | 477.4 | 1051.8 | -55 |
| HAMIRPUR | 818.7 | 1019 | -20 |
| KANGRA | 1218.9 | 1595.9 | -24 |
| KINNAUR | 114.9 | 251.7 | -54 |
| KULLU | 528.4 | 504.1 | 5 |
| LAHAUL & SPITI | 105.5 | 394.7 | -73 |
| MANDI | 816 | 1061.9 | -23 |
| SHIMLA | 458.5 | 643.6 | -29 |
| SIRMAUR | 854 | 1350.1 | -37 |
| SOLAN | 781.5 | 983.1 | -21 |
| UNA | 740.8 | 820.2 | -10 |
| HIMACHAL PRADESH | 567.2 | 763.5 | -26 |
| LEGEND | | | |
| Excess | Normal | Deficient | Scanty |
| +20% or more | -19% to +19% | -19% to -59% | -60% or more |

*Source : IMD Shimla

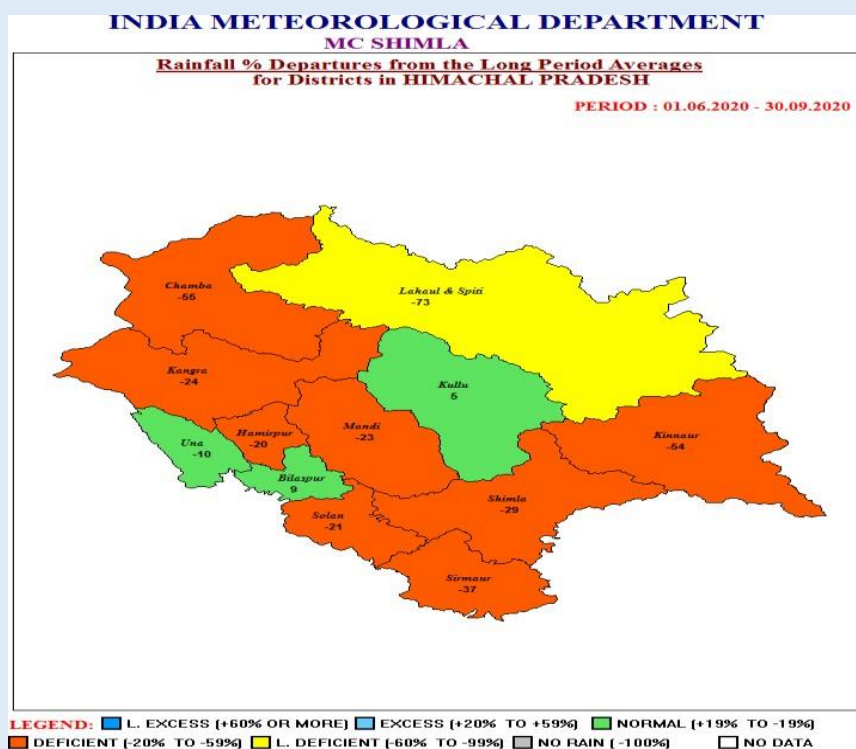
| Table-2. Comparison of Monsoon performance with previous years | | | |
|---|---------------------|--------------------|----------------------------|
| Year | Cumulative Rainfall | Departure from LPA | Withdrawal Date |
| 2020 | 567.2 mm | -26% | 30 th September |
| 2019 | 685.5 mm | -10% | 11 th October |
| 2018 | 927.1 mm | +12% | 1 st October |
| 2017 | 719.9 mm | -15 % | 30 th September |
| 2016 | 624.5 mm | -24 % | 05 th October |
| 2015 | 638.3 mm | -23 % | 29 th September |
| 2014 | 523.0 mm | -37 % | 5 th October |

*Source : IMD Shimla

| Table-3. District- Wise Rainfall for the month of September, 2020 | | | |
|---|--|-----------------|-------------|
| District | Rainfall from 1 st September to 30 th September 2020 | | |
| | Actual r/f(mm) | Normal r/f (mm) | % departure |
| BILASPUR | 55.3 | 151.3 | -63 |
| CHAMBA | 31.6 | 162.2 | -81 |
| HAMIRPUR | 48.8 | 138.2 | -65 |
| KANGRA | 57.5 | 227.5 | -75 |
| KINNAUR | 5 | 67.9 | -93 |
| KULLU | 21.2 | 91 | -77 |
| LAHAUL & SPITI | 7.7 | 88.4 | -91 |
| MANDI | 58.4 | 140.9 | -59 |
| SHIMLA | 20.4 | 118.7 | -83 |
| SIRMAUR | 37.4 | 200.6 | -81 |
| SOLAN | 11.9 | 164.8 | -93 |
| UNA | 26.7 | 132.9 | -80 |
| Himachal Pradesh | 29.9 | 127.7 | -77 |

*Source : IMD Shimla

| Table 4. Percentage (%) departure of precipitation in the month of September | | | | | | | | | | | | | | | | | |
|--|------|-------|------|------|-------|------|------|-------|-------|------|------|------|------|-------|-------|------|------|
| YEAR | 2004 | 2005 | 2006 | 2007 | 2008 | 2009 | 2010 | 2011 | 2012 | 2013 | 2014 | 2015 | 2016 | 2017 | 2018 | 2019 | 2020 |
| Actual R/F | 38.5 | 117.6 | 79.4 | 60.1 | 149.5 | 187 | 202 | 104.8 | 150.9 | 67.9 | 86.5 | 73.6 | 56.8 | 106.1 | 269.8 | 92.1 | 29.9 |
| %dep of R/F | -71 | -12 | -41 | -55 | -12 | 39 | 47 | -24 | 6 | -52 | -39 | -48 | -60 | -24 | 93 | -28 | -77 |



*Source : IMD Shimla

(c.) Detail of Cloudburst recorded during Monsoon-2020:

During this monsoon season a number of cloudbursts were recorded. A total of 09 main cloudbursts incident were recorded which are as under:-

| Number of Cloudburst incidents | | |
|--------------------------------|----------------|-----------|
| Sr No | District Name | Total |
| 1. | Kullu | 03 |
| 2. | Kinnaur | 03 |
| 3. | Lahaul & Spiti | 03 |
| Total | | 09 |

Source: District Emergency Operation Centres

Detail of loss and damages caused by the cloudburst is at **Annexure-A**

(d.) Detail of Landslide recorded during Monsoon 2020:

During this monsoon season a number of landslides were recorded. A total of 18 main landslides incidents were recorded as per details given below

| Number of Landslides | | |
|----------------------|----------------|-----------|
| Sr No | District Name | Total |
| 1. | Chamba | 01 |
| 2. | Kullu | 06 |
| 3. | Kinnaur | 02 |
| 4. | Lahaul & Spiti | 02 |
| 5. | Mandi | 04 |
| 6. | Shimla | 01 |
| 7. | Solan | 01 |
| 8. | Hamirpur | 01 |
| Total | | 18 |

Source: District Emergency Operation Centres

Details of damages and losses is at **Annexure-B**

(e) Extent of damages:

The damages are detailed here under:

- 1) **Human lives lost:** During this monsoon season 284 Nos of people died due to different disaster in this period directly or indirectly related to monsoon out of which 44 peoples lost their lives due to flash floods, landslides, lightning, fire, drowning and cloudbursts. Ex-gratia payment @ Rs.4.00 Lacs per head in this regard has been assessed at **Rs. 1.76 Cr.** District-wise details of deaths are as follows:

| District | Landslide/ Building Collapse | Flash Flood/ Cloud Burst | Drowning | Lightening | Fire | Total Death |
|-------------------|------------------------------------|-----------------------------------|-----------|------------|-----------|-------------|
| Bilaspur | 00 | - | 02 | - | - | 02 |
| Chamba | 02 | - | 03 | 03 | - | 08 |
| Hamirpur | 00 | - | 02 | - | - | 02 |
| Kangra | 09 | - | 01 | - | - | 10 |
| Kinnaur | 00 | - | 00 | - | - | 00 |
| Kullu | 00 | - | 00 | - | 01 | 01 |
| Lahaul & Spiti | 00 | - | 01 | - | - | 01 |
| Mandi | 04 | - | 04 | - | - | 08 |
| Shimla | 02 | - | 03 | - | 01 | 06 |
| Sirmour | 00 | - | 02 | - | - | 02 |
| Solan | 03 | - | 01 | - | - | 04 |
| Una | 00 | - | 00 | - | - | 00 |
| Total | 20 | 00 | 19 | 03 | 02 | 44 |

Beside this, 132 people died due to road accidents and 108 due to state specific disasters in this period directly or indirectly related to monsoon. Detailed is at **Annexure – C.**

- 2) **Animals Husbandry:** **84 Nos.** animals died due to different disasters which include sheep, goats, cows, horses and buffaloes. Death of these animals occurred due to lightning, Flash flood and

landslide etc. The loss has been assessed as **Rs. 0.53 Cr** Details are at **Appendix-VI** i.e. Specific format as prescribed by NDM division of MHA, GOI.

3) Structures damaged: Due to the current disaster, a number of houses and others assets suffered moderate to severe damages. The details are as under:-

- 10 Nos fully damaged Pucca and 135 Nos. Kucha houses = **145**
 - 61 Nos Severly damaged Pucca & 483 Nos. Kucha houses = **544**
 - Cowshed, gharats, shops and labor sheds = **618**
- Total - 1307**

Loss on this account has been assessed as **Rs. 8.58 Cr.** Details is at **Appendix-VII** i.e. Specific format as prescribed by NDM division of MHA, GOI.

4) Damage to Roads, Bridges and Culverts:

Roads are lifeline of the State as there are virtually negligible modes of alternate transport. The economy of State which comprises mainly tourism and horticulture is highly dependent upon road infrastructure. Himachal Pradesh has vast network of roads, which comprises 33876 km. of State Roads and 3017 km. of National Highways. The monsoon season played havoc with road infrastructure this year. Extensive damages to the roads have been inflicted by way of landslides, damages to the various structures like retaining walls, breast walls, cross drainage works, bridges, besides heavy damage to the pavement/riding surface. It is mainly attributed to the mountainous/steep terrain and fragile geological strata in most part of the State triggering landslides. The climate change/global warming has resulted in non uniform distribution of rains with very high intensity rainfall in localized areas thus, aggravating the extent of damages to road infrastructure. As a result, a number of road stretches, culverts and other structures have been washed away especially in Districts of Chamba, Shimla, Kinnaur & Bilaspur. The department deployed adequate number of various types of machinery including excavators, tippers, dozers and manpower as per requirement to restore the traffic in shortest possible time to

provide relief to the general public at large. Nearly 25033.54 km of road length has been adversely affected. Due to flash flood and landslide, the PWD Infrastructure i.e. roads, bridges and culverts have been severely damaged during the current Monsoon season. The total losses on this account has been assessed as **Rs. 432.50 Cr.** Detail is at **Annexure-D.**

The damaged road infrastructure has been restored immediately with the help of Government and private machinery in order to avoid inconvenience to public. Pucca road – 13,600 Kms, Kutcha Road-11400.54 Kms, Bridges – 20 Nos. and Culverts – 197 Nos. got damaged and The State has incurred liability to the effect and payments need to be made. The permanent restoration work is still in progress.

To restore road connectivity, 1357 Nos. of JCBs of Public Work Department and 3846 Nos of JCBs were hired from private agencies, 241 dossers, 1210 Tippers were deployed to clear roads.

5) Damage to Irrigation and water supply schemes:

Jal Shakti Vibhag is maintaining 9516 Water Supply, 2669 Irrigation and 20 sewerage schemes in Rural and Urban areas of the State, The department is also protecting the flood prone areas to save culturable land, public and private property by providing flood protection measures in the shape of embankments, spurs and wire crates etc.

There had been heavy rainfall in various parts of the State during the monsoon season-2020. Heavy loss to the Government infrastructure as well as to the Jal Shakti Schemes in the State has been reported. The heavy rains have led huge damages to the Water Supply, Irrigation, sewerage and flood control works of the Department. Majority of water supply and irrigation schemes have sources in Khuds/ Nallah/ Rivers, which got damaged due to heavy floods. At many places rains triggered landslides and washed the I&PH schemes and other common assets.

In many places flash flood water entered in the campus of pump houses resulting in silting of pump houses, Treatment plants, pumping machinery etc. This necessitated repair/cleaning of pumping machinery, cleaning /de-silting of Pump Houses & other structures. In some places Gravity Mains/Rising mains have also been washed away/damaged due to landslides.

Being essential service first priority has been given to restore Water Supply and Irrigation Schemes in a time bound manner and all damaged water supply and Irrigation schemes have been restored temporarily. Pipes damaged due to heavy rains/ landslides have been replaced out of un-utilized pipes available in the departmental stores which were procured for ongoing schemes.

In order to repair /restore the damaged Water Supply & Irrigation Schemes a sum of Rs.72.77 crore has been spent out of the funds available for operation and maintenance of schemes/capital works for the year 2020-21. For permanent restoration of all damaged schemes funds of Rs 330.65 crore shall be required.

Following schemes of Jal Shakti Vibhag were significantly affected, due to the current disaster. The damage recorded is given below:

- Urban Water Supply – **268 Nos.**
- Rural Water Supply – **5487 Nos.**
- Irrigation schemes- **1306 Nos.**
- Flood Control - **151 Nos.**
- Sewerage Scheme-**105 Nos.**
- Hand Pump-**560 Nos.**

Total loss has been estimated till date at **Rs. 330.65 Crore.** A schemewise detail of damage and losses is at **Annexure-E.**

6) Damage to Agriculture Crops:

During this monsoon period the percent departure of rainfall in the months of April, May, June, July, August and September, 2020 was to the extent of -25%, -16%, -35%, -28%, 1% and -77%

respectively. About 20% of area is sown in the month of April-May whereas 80% of area is sown in the month of June which is a peak Kharif sowing period. Due to normal rains in most part of the state, the sowing could be done on time. However, during Monsoon season, 2020 there was heavy rainfall in some pockets of the state and standing Kharif crops viz. Maize, Paddy, Pulses & Vegetables were affected to some extent. The total area of 37360.98 Hectares was damaged and 538.75 Hectare land was washed away. The total damage including agriculture land damage in terms of money value has been assessed around **Rs. 16.04 Crores and Crop loss Rs. 61.32 Crores** Details is at **Appendix –IVA & IVB** i.e. Specific format as prescribed by NDM division of MHA, GOI.

7) Damage to Horticultural Crops:

Horticulture is an important sector of economic development in the State, which is contributing around 5000 crore towards States economy. It has a capacity to generate more income and employment per unit area. Fruit crops occupy about 2.29 lakh Ha areas in the state (2016-17). Apple, Mango, Citrus and other stone fruits are major fruit crops grown in the State and constitute about 83 % of total fruit production. Apple is the dominating fruit crop of the State occupying about 48% of the total area under fruits & about 76.50 % of the total production and the State earned its name as “Apple State of India” is marching forward as “Fruit bowl of India”. About 5 lac families are directly or indirectly involved in the Horticulture primarily fruit production & its allied activities viz Bee Keeping, Mushroom production, Floriculture and Fruit processing. State economy is likely is shoot up in a big way as far as Horticulture industry is concerned with the launching of World Bank-aided-HP Horticulture Development Project and Asian Development Bank aided HP Sub-Tropical Development Project worth Rs. 1134.00 crore and Rs. 1688.0 crore respectively in which specific emphasis is to be given for High Density Plantation of various crops, creation of ample water resources through available

means & strengthening of infrastructure facilities which are considered to be vital for promotion of horticulture in the entire State.

During the past couple of years, the State is witnessing natural fury/ calamities at intermittent intervals particularly losses being inflicted during the monsoon season resulting thereby the fluctuating production and productivity of fruit crops. Major losses generally inflicted during the monsoon season are losses in the form of mortality of young nursery plants due to constant water stagnation, partial damage to the twigs of fruit trees, landslides in various areas, quantitative and qualitative losses. Qualitative losses are more oftenly high due to appearance of various diseases in general as due to excessive rains diseases spread in alarming proportion thereby affecting the marketing of the produce. Size and colour of developing fruits is also affected greatly if rains are torrential.

During the current disaster losses to fruit crops to the tune of **Rs. 1.86 Crores** and land loss of **Rs. 0.71 Cr.** has been occurred. Details are at **Appendix IVC & D** i.e. Specific format as prescribed by NDM division of MHA, GOI.

- 8) Rural Development:** A lot of infrastrutre like panchayat ghars, Mahila Mandal Bhawans, Community Centers etc. of the Rural Development Department have sustained heavy damages during the current disaster. The total loss on this account has been assessed to **Rs 5.11 Crore** Detail of losses and damages is at **Annexure-F.**

- 9) Damage to Electricity Infrastructure:** During the monsoon in the State, heavy damages like HT/LT lines, poles & DTR to electrical infrastructure occurred and the losses / damages have been worked out to the tune of **Rs. 5.49 Crore.** Detail of losses and damages is at **Annexure-G.**

10) Fisheries Department :

During the monsoon season in the state one fisheries farm at solan district has been damaged. The total loss in this account has been assessed **Rs. 0.10 crore**. Detail of losses and damages is at **Annexure-H**

11) Health and Family Welfare Department: The health facilities of the State were also disrupted and the losses reported by the department due to damages of PHCs, CHCs, etc. comes to **Rs. 0.21 Crore** Detail of losses and damages is at **Annexue -I**.

12) Education Dept.:

During this current disaster 17 number of school buildings were damaged. The total loss on this account has been assessed as **Rs. 0.33 Crore** Detail of losses and damages is at **Annexure-J&K**.

(f) Cumulative losses – Rs. 865.19 Crore

As detailed above total losses and damages to the tune of Rs. 865.19 Crore, as detailed below, were suffered due to flash floods, cloudburst, etc. during the Monsoon 2020:-

| Sr. No. | Sectors | Losses(Rs In Crore) |
|----------------|--|----------------------------|
| 1. | Human Lives lost | 1.76 |
| 2. | Cattle loss | 0.53 |
| 3. | Damage to Structure | 8.58 |
| 4. | Damage of Roads, Bridges, etc. | 432.50 |
| 5. | Damage to Water Supply and Irrigation Schemes | 330.65 |
| 6. | Agriculture (Crop and Land) Loss | 77.36 |
| 7. | Horticulture (Crop and Land) Loss | 2.57 |
| 8. | Loss to Electricity Infrastructre | 5.49 |

| | | |
|--------------|---|---------------|
| 9. | Loss to Education Infrastructure | 0.33 |
| 10. | Loss to Fisheries Infrastructure | 0.10 |
| 11. | Loss to Rural Infrastructure | 5.11 |
| 12. | Loss to Health Infrastructure | 0.21 |
| Total | | 865.19 |

In view of large scale damages and losses, the allocation of Fund under SDRF for the year 2020-21 is insufficient to meet restoration of damages and losses. For current financial year, allocation of Rs. 454.00 crores has been made to State under SDRF, out of which 50% funds need for Covid-19 pandemic. Besides, 20% and 10% funds are also earmarked for Mitigation Fund and Capacity Building respectively. Actual funds available for relief and restoration works remains 20% which are highly insufficient keeping in view the extent of damages and losses sustained during Monsoon Season-20.

In view of the above, additional funds are needed out of NDRF to carryout necessary relief and restoration work of the damaged infrastructure is the hilly State.

Summary of the total requirement of funds under NDRF

| Sr No. | Items/Sectors | Amount required (Rs. In Crore) |
|--------|--|-----------------------------------|
| 1. | Gratuitous Relief (GR)-284 Natural Calamity -136 Other Reason deaths – 148 | - |
| (a) | GR for Human lives lost | 1.76 |
| 2. | Search & Rescue operations: | |
| (a) | Helicopter support (Two times) | Yes |
| 3 | Relief measures (for relief camps) | No |
| 4 | Animal Husbandry- Assistance to small and marginal Farmers for loss of animals | 0.53 |
| (a) | Animal husbandry (structural loss) | |
| 5 | Housing | 8.58 |
| 6 | PWD (Road, Bridges, Culvert, etc.) | 432.50 |
| 7 | IPH (Water supply and Irrigation Schemes) | 330.65 |
| 8 | Agriculture + Horticulture | |
| (a) | Agriculture crop loss | 61.32 |
| (c) | Loss of Agriculture land | 16.04 |
| (b) | Horticulture crop loss | 1.86 |
| (c) | Loss of horticultural land | 0.71 |
| 9 | Power Infrastructure | 5.49 |
| 10 | Education Infrastructure | 0.33 |
| 11 | Urban Development Infrastructure | - |
| 12 | Rural Development Infrastructure | 5.11 |
| 13 | Health Infrastructure | 0.21 |
| 14 | Fisheries Infrastructure | 0.10 |
| | Grand Total | 865.19 |

Comparative Rainfall on 30th July 2017-2020

Appendix - I

Rainfall in State on 30th July 2020.

On this day rainfall was recorded at most places over the State during last 24 hours. Monsoon was active over the state. Heavy to very heavy rainfall was recorded at isolated places in Kangra district. Heavy rainfall was recorded at isolated places in the districts of Shimla, Solan, Bilaspur and Hamirpur. The rainfall for whole state on 30.07.2020 was 122% above normal. It was highest rainfall in four years on the same date.

| Sr. no | Name of affected districts | Rainfall/snowfall during the calamity (in mm) 30 th July 2020 | | | Rainfall during the corresponding period in the last three years | | | | | | | | |
|--------|----------------------------|--|-------------|------------|--|-------------|------------|--|-------------|------------|---|-------------|------------|
| | | | | | Last Year 30 th July 2019 | | | Year before last Year 30 th July 2018 | | | Two Years before last Year 30 th July 2017 | | |
| | | ACTUAL (mm) | NORMAL (mm) | DEP % | ACTUAL (mm) | NORMAL (mm) | DEP % | ACTUAL (mm) | NORMAL (mm) | DEP % | ACTUAL (mm) | NORMAL (mm) | DEP % |
| 1 | BILASPUR | 48.9 | 11.6 | 322 | 3 | 11.6 | -74 | 0 | 11.6 | -100 | 0.8 | 11.6 | -93 |
| 2 | CHAMBA | 17.8 | 17.3 | 3 | 0.1 | 17.3 | -99 | 0 | 17.3 | -100 | 12.3 | 17.3 | -29 |
| 3 | HAMIRPUR | 38.5 | 17.8 | 116 | 4.9 | 17.8 | -73 | 0.1 | 17.8 | -99 | 7.2 | 17.8 | -60 |
| 4 | KANGRA | 43.8 | 17.1 | 156 | 1.3 | 17.1 | -93 | 0 | 17.1 | -100 | 18.7 | 17.1 | 9 |
| 5 | KINNAUR | 0 | 2.2 | -100 | 2.5 | 2.2 | 15 | 0.4 | 2.2 | -82 | 3.6 | 2.2 | 64 |
| 6 | KULLU | 15.2 | 6.1 | 149 | 0.8 | 6.1 | -87 | 0 | 6.1 | -100 | 6.6 | 6.1 | 8 |
| 7 | LAHAUL & SPITI | 0 | 4.4 | -100 | 0 | 4.4 | -100 | 0 | 4.4 | -100 | 0 | 4.4 | -100 |
| 8 | MANDI | 27.4 | 15.6 | 76 | 20.8 | 15.6 | 33 | 0 | 15.6 | -100 | 5.5 | 15.6 | -65 |
| 9 | SHIMLA | 15.5 | 6 | 158 | 1.4 | 6 | -77 | 0.1 | 6 | -99 | 7.8 | 6 | 31 |
| 10 | SIRMAUR | 19.3 | 20.4 | -5 | 0.2 | 20.4 | -99 | 0.2 | 20.4 | -99 | 0.8 | 20.4 | -96 |
| 11 | SOLAN | 48.1 | 10.9 | 342 | 1.8 | 10.9 | -83 | 0 | 10.9 | -100 | 19.2 | 10.9 | 76 |
| 12 | UNA | 28.3 | 8.8 | 221 | 16.4 | 8.8 | 86 | 0.9 | 8.8 | -90 | 2.8 | 8.8 | 86 |
| | Total | 21.4 | 9.6 | 122 | 2.9 | 9.6 | -70 | 0.1 | 9.6 | -99 | 5.9 | 9.6 | -70 |

Source: Indian Meteorological Department

Comparative Rainfall on 13th August 2017-2020

Rainfall in State on 13th August 2020.

On this day Rainfall was recorded at many places over the State during last 24 hrs. Monsoon was active over the state. Extremely heavy rainfall was recorded at isolated places in the district of Bilaspur, very heavy rainfall was recorded at isolated places in the district of Una and heavy rainfall was recorded at isolated places in the districts of Solan, Mandi, Hamirpur and Kangra. The rainfall for whole state on 13.08.2020 was 116% above normal. It was second highest rainfall in four years (Rainfall for whole state on 13.08.2018 was 532% above normal) on the same date.

| Sr. no | Name of affected districts | Rainfall/snowfall during the calamity (in mm) 13 th August 2020 | | | Rainfall during the corresponding period in the last three years | | | | | | | | |
|--------|----------------------------|--|-------------|------------|--|-------------|------------|--|-------------|------------|---|-------------|------------|
| | | | | | Last Year 13 th August 2019 | | | Year before last Year 13 th August 2018 | | | Two Years before last Year 13 th August 2017 | | |
| | | ACTUAL (mm) | NORMAL (mm) | DEP % | ACTUAL (mm) | NORMAL (mm) | DEP % | ACTUAL (mm) | NORMAL (mm) | DEP % | ACTUAL (mm) | NORMAL (mm) | DEP % |
| 1 | BILASPUR | 99.7 | 11.7 | 752 | 1.7 | 11.7 | -85 | 100 | 11.7 | 755 | 16.2 | 11.7 | 39 |
| 2 | CHAMBA | 5.2 | 17.2 | -70 | 16.5 | 17.2 | -4 | 54.8 | 17.2 | 218 | 5.8 | 17.2 | -66 |
| 3 | HAMIRPUR | 47.7 | 15.6 | 206 | 26.9 | 15.6 | 72 | 172.3 | 15.6 | 1005 | 8.9 | 15.6 | -43 |
| 4 | KANGRA | 40.3 | 26 | 55 | 50.1 | 26 | 93 | 165.6 | 26 | 537 | 4.8 | 26 | -82 |
| 5 | KINNAUR | 0 | 2.8 | -100 | 0 | 2.8 | -100 | 3.9 | 2.8 | 39 | 0 | 2.8 | -100 |
| 6 | KULLU | 0.1 | 5.8 | -99 | 2.1 | 5.8 | -64 | 57.1 | 5.8 | 884 | 0 | 5.8 | -100 |
| 7 | LAHAUL & SPITI | 0 | 4.8 | -100 | 1 | 4.8 | -79 | 2.9 | 4.8 | -40 | 0 | 4.8 | -100 |
| 8 | MANDI | 19.8 | 15.6 | 27 | 19.8 | 15.6 | 27 | 117.8 | 15.6 | 655 | 5.5 | 15.6 | -65 |
| 9 | SHIMLA | 2.9 | 8.3 | -65 | 0.8 | 8.3 | -91 | 67.9 | 8.3 | 718 | 0.2 | 8.3 | -98 |
| 10 | SIRMAUR | 7.7 | 23.1 | -67 | 5.4 | 23.1 | -77 | 96.4 | 23.1 | 317 | 0 | 23.1 | -100 |
| 11 | SOLAN | 41.8 | 17 | 146 | 0 | 17 | -100 | 154.4 | 17 | 808 | 0 | 17 | -100 |
| 12 | UNA | 71 | 18 | 295 | 19.8 | 18 | 10 | 67 | 18 | 272 | 9 | 18 | -50 |
| | Total | 24.6 | 11.4 | 116 | 10.3 | 11.4 | -10 | 72.1 | 11.4 | 532 | 4.2 | 11.4 | -63 |

Source: Indian Meteorological Department

***As per the instruction of NDM Division, MHA, GOI, above two extreme rainfall days during the Moonsoon 2020.**

Appendix-II
Extent of damages
STATE: HIMACHAL PRADESH

Nature and period of calamity: Cloud Burst, Flash floods, Landslides during Monsoon, 2019.

| S.No. | Item | Detail |
|-------|---|---|
| 1 | Total number of districts | 12 |
| 2 | Number and names of districts affected | 12 (Bilaspur, Chamba, Hamirpur, Kangra, Kinnaur, Kullu, Lahaul & Spiti, Mandi, Shimla, Sirmaur, Solan, Una) |
| 3 | Number of villages affected | 20690 |
| 4 | Population affected (in lakh) | 68.65 (as per 2011 census) |
| 5 | Total land area affected | 55.673 sq. km |
| 6 | Cropped area affected | |
| | (i) Total cropped area affected | Agriculture 538.75 hac. |
| | | Horticulture 279.00 hac. |
| | (ii) Estimated loss to crops | Agriculture Rs. 63.18 Cr. |
| | | Horticulture |
| | (iii) Area where cropped damages was more than 33% | Agriculture 5521 hac. |
| | | Horticulture 19.0 hac |
| 7 | Percentage of area held by SMF: | |
| | (i) In the State as a whole | 54.174 |
| | (ii) In the affected districts | 12 |
| 8 | Houses damaged: - | 2614 |
| | No. of houses damaged :- | |
| | (i) Fully damaged pucca houses | 10 |
| | (ii) Fully damaged kuccha houses | 135 |
| | (iii) Severely /Partially damaged houses (Pucca+kuccha) | 544 |
| | (iv) No. of huts/cowsheds/gharats etc. damaged | 618 |
| | (a) Estimated value of damage to houses | 8.58 cr. |
| 9. | No. of human lives lost | 284 |
| 10 | No. of persons with grievous injuries | - |
| 11 | No. of persons with minor injuries | - |
| 12 | Animals lost:- | |
| | (a) No. of big Animals lost | 67 |
| | (b) No. of small Animals lost | 17 |
| | (c) No. of Poultry (birds) lost | - |

| | | |
|----|---|-----------------------|
| 13 | (a) Damage to public properties: - (1) PWD roads (sector wise detail should be given-e.g. length of state roads damaged, length of district roads damaged, length of village roads damaged. No of bridges damaged, No. of culverts damaged, No. of school building damaged etc) State Highways =0 km Major Distt. Roads = 4715.12 km Rural Road = 1211.07km Bridges = Culverts = | Rs.432.50 |
| | (2) Irrigation & Public Health Rural and urban water supply schemes =5755 Irrigation schemes damaged =1306 | Rs.330.65 |
| | (3) Power Damage to transformers, HT and LT lines, substation, EHB/HB line, and power houses of HPSEBL. | Rs.5.49 |
| | (4) Animal Husbandry: | Rs.0.53 |
| | (5) Health: Damage to various health institution buildings. | Rs.0.21 |
| | (6) Community assets: Damage to various community assets like village paths, Mahila Mandal Bhawans, Yuvak Mandal Bhawans, Panchayat Ghars etc. | Rs.5.30 |
| | (7) Fisheries | Rs.0.10 |
| | (8) Education | Rs.0.33 |
| 14 | Estimated total damage to Human lives, Houses, Crops and public properties. | Rs. 838.19 Cr. |

Appendix – IV A

| Assessment of Losses to Kharif Season, 2020 | | | | | | | | | | |
|---|---------------|--------------------|----------------|--|---------------|--------------|---|-------------------------------|--|--|
| Sr. No | Name of Crops | Area (in Hectares) | | Extent of area damaged under crops (in Hactares) | | | Damages of area under crops in terms of money value (Lacs.) | Land washed away/silted (Ha.) | Damages of Land washed away/silted in terms of money value (Lacs.) | Total Damages in terms of money value. (7+9) |
| | | Sown | Damaged | Less than 33% | 33% and above | Total (5+6) | | | | |
| 1 | 2 | 3 | 4 | 5 | 6 | 7 | 8 | 9 | 10 | 11 |
| A. Cereals | | | | | | | | | | |
| 1 | Maize | 666371 | 27331.1 | 10248 | 2947 | 20367 | 2786.91 | 180 | 142.17 | 2929.08 |
| 2 | Paddy | 142910 | 3023.5 | 1650 | 25 | 2477 | 142.74 | 0 | 0.00 | 142.74 |
| 3 | Ragi | 2274.2 | 58 | 0 | 0 | 0 | 4.30 | 0 | 1.10 | 5.40 |
| 4 | Millets | 2274.2 | 13.3 | 0 | 0 | 3 | 2.04 | 0 | 1.10 | 3.14 |
| 5 | Kharif Pulses | 33253 | 1414 | 444.5 | 397 | 964 | 97.86 | 0.4 | 2.00 | 99.86 |
| Total (Cereals) | | 848024.1 | 31839.9 | 12343.5 | 3369 | 23811 | 3033.85 | 180.4 | 146.37 | 3180.22 |
| B. Commercial Crops | | | | | | | | | | |
| 1 | Vegetables | 44351 | 4592 | 4073 | 528 | 4601 | 2507.28 | 358.35 | 395.40 | 2902.68 |
| 2 | Potato | 9270 | 44 | 25 | 19 | 44 | 16.10 | 0 | 1.10 | 17.20 |
| 3 | Ginger | 3083 | 62 | 42 | 20 | 62 | 15.70 | 0 | 1.10 | 16.80 |
| 4 | Oil Seeds | 6422 | 97 | 62 | 35 | 97 | 1.52 | 0 | 14.00 | 15.52 |
| Total (Comm. Crops) | | 63126 | 4796 | 4203 | 602 | 4805 | 2540.60 | 358.35 | 411.60 | 2952.20 |
| Grand Total (A+B) | | 911150.1 | 36635.9 | 16546.5 | 3971 | 28616 | 5574.45 | 539.15 | 557.97 | 6132.42 |

(Says 61.32 Crore)

Calculation of assistance for agriculture inputs subsidy- Small & Marginal Farmers (SMF)

| Assessment of Losses to Kharif Season, 2020 due to Heavy Rains. | | | | | | | | | | |
|--|--------------------------------|---------------------------|---|----------------------------------|---------------------|---------------------|---|---|---------------------------------|---------------------------------------|
| Sr. No | Name of the affected District. | Total Area Sown (in Hac.) | Total Agricultural area where Crop loss is >33% (in Hac.) | Out of (4) area belonging to SMF | | | Assistance sought for different categories of crops (Rs. In Lacs) | | | Total Assistance sought (Rs. In lacs) |
| | | | | Rainfed (in Hac.) | Irrigated (in Hac.) | Perennial (in Hac.) | Rainfed (Rs. 6800x col.5A) (In lacs) | Irrigated (Rs.13500 x col.5B) (in lacs) | Perennial (Rs. 18000(x col.5C) | |
| 1 | 2 | 3 | 4 | 5A | 5B | 5C | 6A | 6B | 6C | 7(6A+6B +6C) |
| 1 | Bilaspur | 90645 | 5085 | 5085 | 0 | 0 | 76.50 | 0 | 0 | 76.50 |
| 2 | Chamba | 63573.60 | 8113 | 7618 | 535 | 0 | 518.02 | 72.22 | 0 | 590.24 |
| 3 | Hamirpur | 91656 | 1552 | 1477 | 68 | 8 | 100.43 | 9.20 | 1.44 | 111.07 |
| 4 | Kangra | 153296 | 3560 | 1030 | 2390 | 0 | 70.04 | 322.65 | 0 | 392.69 |
| 5 | Kinnaur | 0 | 0 | 0 | 0 | 0 | 0 | 0 | 0 | 0 |
| 6 | Kullu | 12040 | 2.50 | 2.50 | 0 | 0 | 0.17 | 0 | 0 | 0.17 |
| 7 | L/Spiti | 948 | 0.00 | 0.00 | 0 | 0 | 0 | 0 | 0 | 0 |
| 8 | Mandi | 77532 | 283 | 129 | 154 | 0 | 8.77 | 20.81 | 0 | 29.58 |
| 9 | Shimla | 13925 | 112 | 17 | 95 | 0 | 1.16 | 12.82 | 0 | 13.98 |
| 10 | Sirmour | 453330 | 2735 | 2329.70 | 405.30 | 0 | 126.31 | 38.38 | 0 | 164.69 |
| 11 | Solan | 54386 | 1650 | 1450 | 200 | 0 | 98.60 | 27 | 0 | 125.60 |
| 12 | Una | 47211 | 913.28 | 352 | 561.28 | 0 | 23.94 | 75.77 | 0 | 99.71 |
| | Total | 105852.60 | 24005.78 | 19490.20 | 4408.58 | 8 | 1023.94 | 578.85 | 1.44 | 1604.23 |

Assessment of Horticulture Cropped Area Affected Due to flash floods, cloud burst, landslides, Department of Horticulture, HP

| Name of calamity :- Cloudburst, Flash-Floods And Landslides | | | | | | | | | | | | | | | | | | | | Total Value (in lakh) (13+16+ 18+20) | Total area affected where crop loss is <33% | Total area affected where crop loss is >33% |
|---|---------------------------|--|------------------------------|-------------------------------|-------------------------------|--|---------------|---------------|---------------------|------------------------------------|---------------------------------|---------------------|-----------------------------------|--------------------------------|---------------------|-----------------------------|------------------|-----------------------|-------------------------|---------------------------------------|---|---|
| Period of Occurrence:- 24 July to 30 th September 2020 | | | | | | | | | | | | | | | | | | | | | | |
| Name of District | Name of Horticulture crop | Category wise number of farmers affected | | | | Category wise area affected (in hect.) | | | | Loss to Nursery plants | | | Loss to fruit Trees | | | Expected loss to fruit crop | | | | | | |
| 1 | 2 | No. of marginal farmers affected | No of small farmers affected | No. of other farmers affected | Total nos of farmers affected | Marginal farmers | Small farmers | Other farmers | Total area affected | No. of plants completely destroyed | No. of plants partially damaged | Value (in Lakh Rs.) | No. of trees completely destroyed | No. of trees partially damaged | Value (in Lakh Rs.) | Quantitative loss (MT) | Value (in Lakh) | Qualitative loss (MT) | Value (in lakh) | 21 | 22 | 23 |
| Bilaspur | Fruit crops | 164 | 136 | 116 | 216 | 105 | 89 | 78 | 274 | - | - | - | - | - | - | 186 | 61.35 | 199 | 59.00 | 125.35 | 13.00 | - |
| Chamba | Fruit crops | - | - | - | - | - | - | - | - | - | - | - | - | - | - | - | - | - | - | - | - | - |
| Hamirpur | Fruit crops | - | - | - | - | - | - | - | - | - | - | - | - | - | - | - | - | - | - | - | - | - |
| Kangra | Fruit crops | - | - | - | - | - | - | - | - | - | - | - | - | - | - | - | - | - | - | - | - | - |
| Kinnaur | Fruit crops | 7 | - | 4 | 11 | 1 | - | 1 | 1 | - | - | - | 352 | - | 9.32 | 18 | 7.04 | - | - | 16.36 | - | 1.13 |
| Kullu | Fruit crops | 15 | - | - | 15 | 1 | - | - | 1 | - | - | - | 349 | - | 15.94 | 4 | 1.11 | - | - | 17.11 | 1.4 | - |
| Lahaul Spiti | Fruit crops | - | - | - | - | - | - | - | - | - | - | - | - | - | - | - | - | - | - | - | - | - |
| Mandi | Fruit crops | - | - | - | - | - | - | - | - | - | - | - | - | - | - | - | - | - | - | - | - | - |
| Shimla | Fruit crops | 15 | - | 1 | 16 | 8 | - | 2 | 10 | - | - | - | - | - | - | 2 | 0.41 | 20 | 3.00 | 3.41 | 4 | 5.5 |
| Sirmour | Fruit crops | - | - | - | - | - | - | - | - | - | - | - | - | - | - | - | - | - | - | - | - | - |
| Solan | Fruit crops | - | - | - | - | - | - | - | - | - | - | - | - | - | - | - | - | - | - | - | - | - |
| Una | Fruit crops | - | - | - | - | - | - | - | - | - | - | - | - | - | - | - | - | - | - | - | - | - |
| | Total | 187 | 125 | 119 | 431 | 112 | 88 | 80 | 279 | - | - | - | 801 | - | 25.26 | 222 | 63.14 | 228 | 52.70 | 186.13 | 18.4 | 6.63 |
| | | | | | | | | | | | | | | | | | | | Say Rs. 1.86 Cr. | | | |

Assessment of Horticulture Cropped Area Affected Due to cloud burst, flash floods, landslides during Monsoon, 2020.

Department of Horticulture, HP

| Sr. No. | Name of affected Districts | Total No. of Farmers(Orchardists) | Total No. of farmers affected | Total Area under fruits(2013-14) | Total Horticultural area affected for all categories (small, marginal & other farmers) (Hect) | Total Horticultural area where crop loss is >33% for all categories (small, marginal & other farmers) (Hect.) | Out of (7) area belonging to Small, Marginal & Other Farmers | | | Assistance sought for different categories of crops | | | Total assistance sought (Rs.) |
|---------|----------------------------|-----------------------------------|-------------------------------|----------------------------------|---|---|--|-----------|-------------|---|-------------------|-------------------------|-------------------------------|
| | | | | | | | Rainfed | Irrigated | Perennial | Rainfed | Irrigated | Perennial | |
| | | | | | | | | | | (Rs.6800xcol.7) | (Rs.13500x col.7) | (Rs.18000x col.7) | |
| 1 | 2 | 3 | 4 | 5 | 6 | 7 | 8A | 8B | 8C | 9A | 9B | 9C | 10(9A+9B+9C) |
| 1 | Bilaspur | - | 389 | - | 267 | - | - | - | - | - | - | - | - |
| 2 | Chamba | - | - | - | - | - | - | - | - | - | - | - | - |
| 3 | Hamirpur | - | - | - | - | - | - | - | - | - | - | - | - |
| 4 | Kangra | - | - | - | - | - | - | - | - | - | - | - | - |
| 5 | Kinnaur | 11 | 11 | 4543 | 1.13 | 1.13 | - | - | 1.13 | - | - | 0.20 | 0.20 |
| 6 | Kullu | - | 15 | 155585 | 1.4 | - | - | - | - | - | - | - | - |
| 7 | Lahaul & Spiti | - | - | - | - | - | - | - | - | - | - | - | - |
| 8 | Mandi | - | - | - | - | - | - | - | - | - | - | - | - |
| 9 | Shimla | 16 | 16 | 9.5 | 5.5 | 7.5 | - | - | - | 0.51 | - | - | 0.51 |
| 10 | Sirmour | - | - | - | - | - | - | - | - | - | - | - | - |
| 11 | Solan | - | - | - | - | - | - | - | - | - | - | - | - |
| 12 | Una | - | - | - | - | - | - | - | - | - | - | - | - |
| | Grand Total | 27 | 431 | 160137.5 | 279.03 | 6.63 | 7.5 | - | 1.13 | 0.51 | | 0.20 | 0.71 |
| | | | | | | | | | | | | Say Rs. 0.71 Cr. | |

Loss of Agricultural/Horticultural land

| Sr. No | Districts | Nature of loss | Extent(Area in hectare) | Value (Rs. in cr.) |
|--------|---------------|---|-------------------------|--------------------|
| 1 | H.P. State | Cultivated Area washed away/damaged by landslides avalanches and change of course of rivers | 2418.40 | 16.75 |
| | | Total: | | 16.75 |

Horticultural input subsidy –farmers other than SMF

| S. No | Name of affected district | Total Agricultural area where crop loss is >50% (in ha) | Out of (3) area belonging to farmers other than SMF | | | No. of farmers other than SMF affected by the instant calamity (only) | | | No. of farmers other than SMF affected by successive calamities | | | Assistance sought for different categories of crops | | | | | | Total Assistance sought (Rs. in crores) |
|-------|---------------------------|---|---|-----------|-----------|---|-----------|-----------|---|-----------|-----------|---|-----------|-----------|-----------|------------|-----------|---|
| | | | Rainfed | Irrigated | Perennial | Rainfed | Irrigated | Perennial | Affected first time | | | Affected for successive calamities | | | | | | |
| | | | | | | | | | Rainfed | Irrigated | Perennial | Rainfed | Irrigated | Perennial | Rainfed | Irrigated | Perennial | |
| 4A | 4B | 4C | 5A | 5B | 5C | 6A | 6B | 6C | 7A | 7B | 7C | 8A | 8B | 8C | 9[7A+B+C] | +8(A+B+C)] | | |
| 1 | BILASPUR | - | - | - | - | - | - | - | - | - | - | - | - | - | - | - | - | - |
| 2 | CHAMBA | - | - | - | - | - | - | - | - | - | - | - | - | - | - | - | - | - |
| 3 | HAMIRPUR | - | - | - | - | - | - | - | - | - | - | - | - | - | - | - | - | - |
| 4 | KANGRA | - | - | - | - | - | - | - | - | - | - | - | - | - | - | - | - | - |
| 5 | KINNAUR | - | - | - | - | - | - | - | - | - | - | - | - | - | - | - | - | - |
| 6 | KULLU | - | - | - | - | - | - | - | - | - | - | - | - | - | - | - | - | - |
| 7 | LAHAUL & SPITI | - | - | - | - | - | - | - | - | - | - | - | - | - | - | - | - | - |
| 8 | MANDI | - | - | - | - | - | - | - | - | - | - | - | - | - | - | - | - | - |
| 9 | SHIMLA | - | - | - | - | - | - | - | - | - | - | - | - | - | - | - | - | - |
| 10 | SIRMAUR | - | - | - | - | - | - | - | - | - | - | - | - | - | - | - | - | - |
| 11 | SOLAN | - | - | - | - | - | - | - | - | - | - | - | - | - | - | - | - | - |
| 12 | UNA | - | - | - | - | - | - | - | - | - | - | - | - | - | - | - | - | - |
| | TOTAL | - | - | - | - | - | - | - | - | - | - | - | - | - | - | - | - | - |

Appendix-VI

Animal Husbandry (Replacement of animals)

| Sr. No. | Name of the District | No. of Cattle lost | | | | No. of animals qualifying for relief grant (i.e. subject to ceiling of 1 large milch animal or 4 small milch animals or 1 large draught animals or 2 small draught animal per household) | | | | Assistance sought (Milch @ Rs. 30,000/-/Rs. 3000/- per animal and draught Animals @ Rs 25,000 and Rs. 16,000/- per animal) | | | | Total (Rs in lakh) |
|---------|----------------------|----------------------|-------------|-----------------------|--------------------|--|-------------|----------------------|--------------------|--|-------------|-----------------------|--------------------|--------------------|
| | | Milch Animal | | Draught Animals | | Milch Animal | | Draught Animals | | Milch Animal | | Draught Animals | | |
| | | Buffalo / Cow/ Camel | Sheep/ Goat | Camel/ Horse/ Bullock | Calf Donkey & Pony | Buffalo / Cow/ Camel | Sheep/ Goat | Camel Horse/ Bullock | Calf Donkey & Pony | Buffalo/ Cow/ Camel | Sheep/ Goat | Camel/ Horse/ Bullock | Calf Donkey & Pony | |
| 1. | BILASPUR | 0 | 0 | 0 | 2 | 0 | 0 | 0 | 2 | 0.6 | 0 | 0 | 0 | 0.6 |
| 2. | CHAMBA | 6 | 3 | 1 | 1 | 6 | 3 | 1 | 1 | 0.6 | 0.18 | 0 | 0.16 | 0.94 |
| 3. | HAMIRPUR | 1 | 5 | 1 | 0 | 1 | 5 | 1 | 0 | 0.3 | 0.15 | 0.25 | 0 | 0.7 |
| 4. | KANGRA | 29 | 2 | 1 | 0 | 29 | 2 | 1 | 0 | 28 | 2 | 2 | 0 | 32 |
| 5. | KULLU | 0 | 0 | 0 | 0 | 0 | 0 | 0 | 0 | 0 | 0 | 0 | 0 | 0 |
| 6. | KINNAUR | 0 | 0 | 0 | 0 | 0 | 0 | 0 | 0 | 0 | 0 | 0 | 0 | 0 |
| 7. | LAHAUL & SPITI | 0 | 0 | 0 | 0 | 0 | 0 | 0 | 0 | 0 | 0 | 0 | 0 | 0 |
| 8. | MANDI | 10 | 0 | 4 | 1 | 10 | 0 | 4 | 1 | 10 | 0 | 4 | 0.5 | 14.5 |
| 9. | SHIMLA | 3 | 0 | 0 | 1 | 3 | 0 | 0 | 1 | 1.6 | 0 | 0 | 0.01 | 1.61 |
| 10. | SIRMAUR | 3 | 0 | 4 | 0 | 3 | 0 | 4 | 0 | 0.65 | 0 | 0.82 | 0 | 1.47 |
| 11. | SOLAN | 2 | 0 | 2 | 2 | 2 | 0 | 2 | 2 | 0.6 | 0.06 | 0.25 | 0 | 0.91 |
| 12. | UNA | 0 | 0 | 0 | 0 | 0 | 0 | 0 | 0 | 0 | 0 | 0 | 0 | 0 |
| Total | | 54 | 10 | 13 | 7 | 54 | 10 | 13 | 7 | 42.35 | 2.39 | 7.32 | 0.67 | 52.73 |

(Says Rs 0.53 Crore)

Appendix-VII

Assistance sought for repair/restoration of damaged houses.

| Sr .N o | Name of affected district | No. of houses damaged | | | | | | | | | | | |
|--|---------------------------------|--|------------------|---|------------------|---|------------------|---|------------------|---|------------------|------------------------------------|------------------|
| | | Fully damaged Pucca houses @ Rs.1,01,900 per houses | | Fully damaged kutcha houses @ Rs. 1,01,900 per house | | Partially/Sever ely damaged Pucca houses @ Rs.1,01,900 per houses | | Partially/Severe ly damaged kutcha houses @ Rs.1,01,900 per house | | Cowsheds/ Gharats/ Business Premises@ Rs. 10,000 per Unit | | Labors Sheds @ Rs.4100 per Shed | |
| | | No | Amount (Lacs) | No | Amount (Lacs) | No | Amount (Lacs) | No | Amount (Lacs) | No | Amount (Lacs) | No | Amount (Lacs) |
| 1 | 2 | 3 | 4 | 5 | 6 | 7 | 8 | 9 | 10 | 11 | 12 | 13 | 14 |
| 1. | BILASPUR | 0 | 0 | 8 | 18.5 | 4 | 4.05 | 36 | 14.26 | 56 | 21.48 | 0 | 0 |
| 2. | CHAMBA | 1 | 0.95 | 4 | 4.2 | 0 | 0 | 8 | 2.35 | 7 | 1.45 | 0 | 0 |
| 3. | HAMIRPUR | 0 | 0 | 18 | 20.5 | 9 | 3.07 | 86 | 28.4 | 96 | 29.4 | 0 | 0 |
| 4. | KANGRA | 2 | 1.21 | 60 | 47.14 | 15 | 5.8 | 136 | 65.87 | 178 | 52.76 | 5 | 1.45 |
| 395 | KULLU | 3 | 70 | 3 | 66 | 2 | 34 | 3 | 17.5 | 8 | 3 | 0 | 0 |
| 6. | KINNAUR | 0 | 0 | 2 | 2.04 | 3 | 0.39 | 0 | 0 | 0 | 0 | 0 | 0 |
| 7. | LAHAUL & SPITI | 0 | 0 | 0 | 0 | 0 | 0 | 0 | 0 | 0 | 0 | 0 | 0 |
| 8. | MANDI | 2 | 4.4 | 20 | 59.25 | 10 | 15.75 | 170 | 99.62 | 197 | 66.78 | 0 | 0 |
| 9. | SHIMLA | 2 | 2.04 | 13 | 17.34 | 3 | 1.65 | 11 | 7.42 | 18 | 7 | 0 | 0 |
| 10. | SOLAN | 0 | 0 | 2 | 1.19 | 9 | 4.53 | 5 | 1.76 | 17 | 2.29 | 0 | 0 |
| 11. | SIRMOUR | 0 | 0 | 0 | 0 | 4 | 3.15 | 11 | 2.59 | 7 | 0.89 | 0 | 0 |
| 12. | UNA | 0 | 0 | 5 | 2.15 | 2 | 0.5 | 17 | 5.3 | 29 | 9.4 | 0 | 0 |
| | TOTAL | 10 | 78.6 | 135 | 238.31 | 61 | 72.89 | 483 | 245.07 | 613 | 222.02 | 5 | 1.45 |
| Grand Total: Rs. 858.34 Lakh (or say 8.58 Cr) | | | | | | | | | | | | | |

Appendix-VIII

Format for working out the requirements under the head of repair of damaged infrastructure of immediate nature.

| Sector | | Damage in physical terms | Requirement of funds for repair of immediate nature (in Rs crore) | Out of (3), amount available from annual maintenance budget (in Rs crore) | Out of (3), amount available from related schemes/ programmes / other sources (in Rs crore) | Out of (3), amount proposed * to be met from SDRF/ NDRF in accordance with list of works indicated in the Appendix to the revised items and norms (in Rs crore) |
|------------------------------|-----------------------|--|--|---|---|---|
| 1 | | 2 | 3 | 4 | 5 | 6 |
| Roads & Bridges | | Total length = 22798 km out of 34364 km State Highways = 631 km Major Distt. Roads=1715.12 Rural Roads=1211.07 Bridges =39 Culverts = 401 | Rs. 151.37Cr. For temporary restoration Rs.281.13Cr For permanent restoration | - | - | Rs. 432.50 Cr Amount of damages has been calculated as per Schedule of Rate (SOR) 1. Slip 90/- per cum 2. R/Wall and B/Wall 24600/- per Rmt 3. Pot holes 294/- per sq.m 4. Crust 993/- per Rmt 5. Culvert 4,14,981/- per culvert |
| Irrigation and Public Health | Urban/ Rural | 5755 schemes | 188.61Cr | - | - | 188.61Cr |
| | Irrigation | 1306 Schemes | 74.31Cr | - | - | 74.31Cr |
| | Sewerage | 105 Schemes | 10.90Cr | | | 10.90Cr |
| | Flood Protection Work | 151 Schemes | 33.60Cr | | | 33.60Cr |
| | | Total: | | | | Rs.330.65 Cr |
| Power | | Damage to Electrical | 5.49 | - | - | Rs. 5.49 Cr |

| | | | | | |
|--|---|------|---|---|----------------------|
| | infrastructure including transformers, HT/LT lines, EHB/HB lines towers sub-stations and power houses | | | | |
| Education | Damage to school institutions. | 0.33 | - | - | Rs. 0.33 Cr. |
| Health (Primary Health Centers) | Damage to various health institutions | 0.21 | - | - | Rs. 0.21 Cr. |
| Animal Husbandry | Damage to the roofs, windows, doors and retaining walls of Veterinary institutions. | - | | | Nil |
| Community assets in owned by village communities | Damage to community centers, village paths, panchayat ghars, Mahilamandals and yuvabhawans. | 5.30 | | | Rs. 5.30 Cr |
| BRO Roads | Damage to National highway | 0 | - | - | Not covered |
| Fisheries | Damage to trout fish farm and fishery resources | 0.10 | - | - | Rs. 0.10 Cr |
| Grand Total | | | - | - | Rs. 771.05 Cr |

Appendix-IX

State: Himachal Pradesh

Status of expenditure from State Disaster Response Fund (SDRF/NDRF) Account, Year 2020

| S.No | Item | Amount (Rs. in Crores) |
|-------------|---|--------------------------------|
| | (I) Receipts | |
| 1. | Opening balance in SDRF account as on 1.4.2019 of financial year 2019-20 (a)SDRF (b)NDRF (c) Total | 1.40 |
| 2. | SDRF Releases made during instant financial Year (central and state share): (a) First installment (b) Second installment (c) Total | 227.00 |
| 3. | NDRF releases during the instant financial year, If any | |
| 4. | Interest received on investments made as per the CRF scheme | 0.50 |
| 5. | Total funds available in the SDRF account(1+2+3+4) | 228.90 |
| | (II) Expenditure (as on 31-3-2019) | Nil |
| 6. | Expenditure incurred as per norms on approved natural calamities as per the Schemes of SDRF/NDRF (indicate calamity-wise expenditure) | |
| | 1) Gratuitous relief and cash assistance: Rs. 71.70 Cr | |
| | 2)Repair of Public Buildings : nil | |
| | 3)Repair of Houses : Rs. 11.50 Cr | |
| | 4)Repair of Roads/Bridges : Rs. 23.00 Cr | |
| | 5)Repair of Irrigation and Water Supply Schemes : Rs.15.50 Cr | |
| | 6)Horticulture input subsidies : Rs. nil | |
| | 7)Agriculture input subsidies : Rs. 1.25 Cr | |
| | 8)Subsidy for Animal loss and fodder : Rs. nil | |
| | 9)Repair of Electrical infrastructure : Rs. 3.00 Cr | |
| | 10)Repair of Community Assets : Rs. 10.00Cr | |
| | Total :Rs.135.95 Cr. | 135.95 |
| 7. | Expenditure incurred on training to specialized Teams of the state/District personnel | Nil |
| 8. | Expenditure incurred on procurement of search and rescue equipment etc.(as per extent approved items. | 10.00 |
| 9. | Total expenditure incurred (6+7+8) | 320.50 |
| 10. | Balance available in the SDRF account of the instant financial year:- (a)SDRF (b)NDRF (c) Total | 91.05 |

Appendix-X

Profile of the State

| S.No. | Name of District | Total land area Sq.Km.) | Number of villages | Population Rate (in lakh) | Literacy Rate (in percent) | Total Cropped area (In ha.) 2015-16 | % of SMF* (Holdings) | Inter-state rivers | Normal annual rainfall (mm) |
|--------------|---------------------|-------------------------|--------------------|---------------------------|----------------------------|-------------------------------------|----------------------|--------------------|-----------------------------|
| 1 | 2 | 3 | 4 | 5 | 6 | 7 | 8 | 9 | 10 |
| 1. | BILASPUR | 1167 | 1061 | 3.82 | 84.59 | 56901 | 30.25 | Satluj | 981.2 |
| 2. | CHAMBA | 6522 | 1591 | 5.19 | 72.17 | 67775 | 26.40 | Ravi | 1177.3 |
| 3. | HAMIRPUR | 1118 | 1725 | 4.55 | 88.15 | 67710 | 30.70 | Bias | 1303.7 |
| 4. | KANGRA | 5739 | 3869 | 15.10 | 85.67 | 213283 | 23.28 | Bias | 1522.3 |
| 5. | KINNAUR | 6401 | 660 | 0.84 | 80.00 | 10646 | 41.42 | Satluj | 432.2 |
| 6. | KULLU | 5503 | 326 | 4.38 | 79.40 | 59597 | 14.66 | Bias | 1191.6 |
| 7. | LAHAUL-SPITI | 13841 | 521 | 0.32 | 76.81 | 3517 | 56.74 | Chander Bhaga | 550.9 |
| 8. | MANDI | 3950 | 3338 | 10.00 | 81.53 | 160610 | 27.58 | Bias | 1625.1 |
| 9. | SHIMLA | 5131 | 3231 | 8.14 | 83.64 | 86468 | 34.47 | Satluj | 1076.7 |
| 10 | SIRMAUR | 2825 | 976 | 5.30 | 78.80 | 75638 | 48.63 | Jamuna | 356.6 |
| 11 | SOLAN | 1936 | 2544 | 5.80 | 83.68 | 62455 | 52.87 | Satluj | 1344.2 |
| 12 | UNA | 1540 | 848 | 5.21 | 86.53 | 74025 | 34.38 | Sawan | 1243.2 |
| Total | HP | 55673 | 20690 | 68.65 | 82.80 | 938625 | 29.88 | - | 1021.5 |

Source: Economics and Statistics Department

Extent of damage due to natural calamities

Type of Natural Calamity: Cloud Burst, Flash Floods, Landslides during Monsoon, 2020.

| S.No. | Item | Details |
|--------------|--|--|
| 1. | Period occurrence | 24-06-2020 to 30-09-2020 |
| 2. | Total number of districts in the state | 12 |
| 3. | Number and names of districts affected | 12 No. (Bilaspur, Chamba, Hamirpur, Kangra, Kinnaur, Kullu, Lahaul&Spiti, Mandi, Shimla, Sirmour, Solan, Una) |
| 4. | Number of villages affected | 20,690 Census Villages |
| 5. | Population affected | 68.65 lakh as per 2011 Census |
| 6. | Total land area affected | 55.67 Sq. km. |
| 7.1 | Cropped area affected | |
| 7.1.1 | Total cropped area affected | Agriculture: 5521 hac |
| | | Horticulture: 279.03 hac |
| | | 5800.03 hac |
| 7.1.2 | Estimated loss to crops and horticultural land | Agriculture: 63.18 Cr |
| | | Horticulture: 1.86 Cr |
| | | Rs. 65.04 Crores |
| 7.1.3 | Area where crop damage was more than 33% | Agriculture: 2400 hac |
| | | Horticulture: 18.4 hac |
| | | 2418.40 hac |
| 7.2 | Percentage of cropped area held by SMF | |
| 7.2.1 | In state as a whole | 54.174% |
| 7.2.2 | In the affected districts | 12 |
| 8. | Houses damaged | |
| 8.1 | No. of house damaged (Total) | |
| | | 2614 |
| 8.1.1 | Fully damaged pucca houses | |
| | | 10 |
| 8.1.2 | Fully damaged Kutcha houses | |
| | | 135 |

| | | | |
|--------|---|-------------|--------------------|
| 8.1.3 | Severely /Partially damaged houses (pucca+kutcha) | | 64 |
| 8.1.4 | No. of huts/cowsheds damaged | | 618 |
| 8.2 | Estimated value of damage to houses | | Rs. 8.58 Cr |
| 9 | No. of human lives lost | | 284 |
| 10. | No. of persons who suffered grievous injuries | | - |
| 11. | No. of Persons who suffered minor injuries | | - |
| 12. | Animal & Poultry Loss | | - |
| 12.1 | No of milch animal lost | | 64 |
| 12.1.1 | Buffalo/cow/Camel/Yak | | 54 |
| 12.1.2 | Sheep/Goat | | 10 |
| 12.1.3 | Others(indicate name) | | - |
| 12.2 | No. of Draught animals lost | | 20 |
| 12.2.1 | Camel/Horse/Bullock | | 13 |
| 12.2.2 | Calf /Donkey/Pony/Mule | | 7 |
| 12.2.3 | Others (indicate name) Yak | | - |
| 12.3 | No of Poultry birds lost | | - |
| 13. | Damage to public properties | | |
| 13.1 | Public works department | | 432.50 Cr |
| 13.1 | Roads (All) | 22798 Km. | |
| 13.1.1 | State Roads (NH-22) | 631.00 Km. | |
| 13.1.2 | District Roads | 1715.12 Km. | |
| 13.1.3 | Village Roads | 1211.07 Kms | |
| 13.2 | Bridges & Culverts | | |
| 13.2.1 | Bridges | 1 | |

| | | | |
|--------|--|---|-----------------------|
| 13.2.2 | Culverts | 404 Nos. | |
| 13.3 | Drinking water supply | 5755schemes damaged | 330.65 Cr |
| 13.4 | Irrigation, sewerage flood protection works | 2122 Irrigation Schemes | |
| 13.5 | Power Sector | - | Rs. 5.49 Cr |
| 13.6 | Education Sector | | Rs. 0.33 Cr |
| 13.6.1 | Primary Schools (Damaged/Destroyed) | 3 | |
| 13.6.2 | Middle Schools (Damaged/Destroyed) | 3 | |
| 13.6.3 | High/Higher Secondary Schools (Damaged/Destroyed) | 11 | |
| 13.6.4 | Other educational institutes (Damaged/Destroyed) | - | |
| 13.7 | Health Sector | | Rs. 0.21 Cr |
| 13.7.1 | PHCs(Damaged/Destroyed) | 3 | |
| 13.7.2 | CHCs(Damaged/Destroyed) | - | |
| 13.8 | Community assets etc | Panchayat Ghar, Community Centres, Mahila Mandal Bhawan etc. | Rs. 5.306 Cr |
| 14. | Animal Husbandry | Damage to the roofs, windows, doors and retaining walls of Veterinary institutions. | Rs.0.53Cr. |
| 15. | Search and Rescue | Yes | |
| | Total Estimated damage to Human Lives, Houses, Crops and public Properties | | Rs. 848.63 Cr. |

Extent of damage due to Cloud Burst, Flash Floods, Landslides – Monsoon, 2020

| S. No | Item | Calamities |
|-------|--|---|
| | | Heavy rains leading to flashfloods and landslides |
| 1. | Period of occurrence | June-September, 2020 |
| 2. | Total No of districts | 12 |
| 3. | No and name of districts affected | 12 (Bilaspur, Chamba, Hamirpur, Kangra, Kinnaur, Kullu, Lahaul&Spiti, Mandi, Shimla, Sirmour, Solan, Una) |
| 4. | No. of villages affected | 20,690 Census Villages |
| 5. | Population affected (in lakh) | 68.65 lakh as per census, 2011. |
| 6. | Total area affected | 55.67 lakh ha. |
| 7.1 | Cropped area affected | 39548.96 ha |
| 7.1.1 | Total Cropped area affected | 39548.96 ha |
| 7.1.2 | Estimated loss to crops and Agri land (Rs.in Cr) | Rs. 16.04 Crore |
| 7.1.3 | Area where crop damage was more than 33% | 2418.40 hac |
| 7.2 | Percentage of cropped area held by SMF | 54.174 % |
| 7.2.1 | In State as a whole | 87.95% |
| 7.2.2 | In the affected districts | 81% |
| 8 | Houses damaged | |
| 8.1 | No. of houses damaged (Total) | 2614 |

| S. No. | Item | Calamities |
|--------|---|---|
| | | Heavy rains leading to flashfloods and landslides |
| 8.1.1 | Fully damaged pucca houses | 10 |
| 8.1.2 | Fully damaged kutcha houses | 135 |
| 8.1.3 | Severely /Partially damaged houses (pucca+kutcha) | 64 |
| 8.1.4 | No. of Shops, cowsheds,huts etc. damaged | 618 |
| 8.2 | Estimated value of damaged to houses | Rs. 8.58 Cr |
| 9 | No. of human lives lost | 284 |
| 10 | No. of persons who suffered grievous injuries | - |
| 11 | No. of persons who suffered minor injuries | - |
| 12 | Animal &Polutry loss | - |
| 12.1 | No. of milch animal loss | 64 |
| 12.1.1 | Buffalo/cow/Camel/Yak | 54 |
| 12.1.2 | Sheep/Goat | 10 |
| 12.1.3 | Others (Indicate name) Yak | 0 |
| 12.2 | No. of Draught animals lost | 20 |
| 12.2.1 | Camel/Horse/Bullock | 13 |
| 12.2.2 | Calf/Donkey/Pony/Mule | 7 |
| 12.2.3 | Others (indicate Name) | 0 |

| S. No | Item | | Calamities |
|--------|-------------------------------------|------------------------------|--|
| | | | Due to Flashfloods, Cloudbursts and landslides |
| 12.3 | No. of Poultry birds lost | | 0 |
| 13 | Damaged to public property | | |
| 13.1 | Roads (All) | Length | 22798 Km. |
| | | Estimated loss (Rs. in lacs) | 432.50 Cr |
| 13.1.1 | State Roads | Length | 631 Km. |
| | | Estimated loss (Rs. in lacs) | |
| 13.1.2 | District Roads | Length | 4715.12 Km. |
| | | Estimated loss (Rs. in lacs) | |
| 13.1.3 | Village Roads | Length | 1211.07 Km. |
| | | Estimated loss (Rs. in lacs) | |
| 13.2 | Bridges & Culverts | No. | 405 Nos |
| | | Estimated loss (Rs. in lacs) | |
| 13.2.1 | Bridge | No. | 1 |
| | | Estimated loss (Rs. in lacs) | |
| 13.2.2 | Culverts | No. | 404 Nos |
| | | Estimated loss (Rs. in lacs) | - |
| 13.3 | Drinking water supply | No. of Schemes | 5755 Nos. |
| | | Estimated loss (Rs. in lacs) | 188.61 Cr |
| 13.4 | Irrigation sector, FPW and Sewerage | No. of Schemes | 1462 |
| | | Estimated loss (Rs. in lacs) | 138.51 Cr |
| 13.5 | Power Sector | No. of Schemes | - |
| | | Estimated loss (Rs. in lacs) | 5.49 Cr |

| | | | |
|--------|---|------------------------------|-------------------------|
| 13.6 | Education Sector | | 0.33 Cr. |
| 13.6.1 | Primary Schools (Damaged/Destroyed) | No. of Schemes | 3 |
| | | Estimated loss (Rs. in lacs) | - |
| 13.6.2 | Middle Schools (Damaged/Destroyed) | No. of Schemes | 3 |
| | | Estimated loss (Rs. in lacs) | - |
| 13.6.3 | High/Higher Secondary School (Damaged/Destroyed) | No. of Buildings | 11 |
| | | Estimated loss (Rs. in lacs) | |
| 13.6.4 | Other education institutes (Damaged/Destroyed) | No. of buildings | 4 |
| | | Estimated loss (Rs. in lacs) | |
| 13.7 | Health Sector | | Rs. 0.21 Cr. |
| 13.7.1 | PHCs (Damaged/Destroyed) | No. of buildings | 3 |
| | | Estimated loss (Rs. in lacs) | |
| 13.7.2 | CHCs (Damaged/Destroyed) | No. of buildings | |
| | | Estimated loss (Rs. in lacs) | |
| 13.8 | Community assets etc | No. of buildings | - |
| | | Estimated loss (Rs. in lacs) | 5.30 Cr. |
| 13.7.4 | Search and Rescue | | |
| 13.7.5 | Removal of Debris | | |
| | Total Estimated damage to Houses, Crops and public properties | Estimated loss (Rs. in Lacs) | Rs. 774.48 Crore |

Appendix-XII

Statement Showing Item-wise details of expenditure incurred as per approved items and norms of SDRF/NDRF (Rs in crore) in the financial year 2020-21.

| Code No. | Items | Calamity | | | | | | | | | | | |
|----------|---|---------------------|-------------|---------|---------|------------|------|-------|-----------|-----------|-------------|---------|-----------------|
| | | Avalanche/Snowfall | Cloud burst | Cyclone | Drought | Earthquake | Fire | Flood | Hailstorm | Landslide | Pest Attack | Tsunami | Cold wave/Frost |
| 1 | 2 | 3 | 4 | 5 | 6 | 7 | 8 | 9 | 10 | 11 | 12 | 13 | 14 |
| 1. | Gratuitous Relief | 71.70 Crores | | | | | | | | | | | |
| (a) | Ex-Gratia Payment to families of deceased person | | | | | | | | | | | | |
| | (i) As per SDRF/NDRF norms | | | | | | | | | | | | |
| | (ii) Outside the Norms | | | | | | | | | | | | |
| | (iii) Total no. of beneficiaries | | | | | | | | | | | | |
| (b) | Ex-Gratia Payment for loss of a limb or eyes | | | | | | | | | | | | |
| | (i) As per SDRF/NDRF Norms | - | | | | | | | | | | | |
| | (ii) Outside the norms | - | | | | | | | | | | | |
| | (iii) Total no. of beneficiaries | - | | | | | | | | | | | |
| (c) | Grievous injury requiring hospitalization | | | | | | | | | | | | |
| | (i) As per SDRF/NDRF Norms | | | | | | | | | | | | |
| | (ii) Outside the norms | | | | | | | | | | | | |
| | (iii) Total no. of beneficiaries | | | | | | | | | | | | |
| (d) | Relief for the old , infirm and destitute, children | | | | | | | | | | | | |
| | (i) As per SDRF/NDRF Norms | - | | | | | | | | | | | |
| | (ii) Outside the norms | - | | | | | | | | | | | |
| | (iii) Total no. of beneficiaries | - | | | | | | | | | | | |
| (e) | Clothing and utensils/household goods for families whose houses have been washed away/fully damaged/severely inundated for more than a week due to natural calamity | | | | | | | | | | | | |
| | (i) As per SDRF/NDRF Norms | - | | | | | | | | | | | |
| | (ii) Outside the norms | - | | | | | | | | | | | |
| | (iii) Total no. of beneficiaries | - | | | | | | | | | | | |
| (f) | Gratuitous relief for families in dire need of immediate sustenance after calamity | | | | | | | | | | | | |
| | (i) As per SDRF/NDRF Norms | - | | | | | | | | | | | |
| | (ii) Outside the norms | - | | | | | | | | | | | |
| | (iii) Total no. of beneficiaries | - | | | | | | | | | | | |

| Code No. | Items | Calamity | | | | | | | | | | | |
|----------|--|---------------------|-------------|---------|---------|------------|------|-------|-----------|-----------|-------------|---------|-----------------|
| | | Avalanche/S nowfall | Cloud burst | Cyclone | Drought | Earthquake | Fire | Flood | Hailstorm | Landslide | Pest Attack | Tsunami | Cold wave/Frost |
| 1 | 2 | 3 | 4 | 5 | 6 | 7 | 8 | 9 | 10 | 11 | 12 | 13 | 14 |
| 2. | Supplementary Nutrition | | | | | | | | | | | | |
| | (i) As per SDRF/NDRF norms | - | | | | | | | | | | | |
| | (ii) Outside the Norms | - | | | | | | | | | | | |
| | (iii) Total no. Of beneficiaries | - | | | | | | | | | | | |
| 3. | Assistance to Small and Marginal Farmers(SMF)for Agri/Horticulture: 1.25 Crores | | | | | | | | | | | | |
| (a) | Desilting of agriculture land | | | | | | | | | | | | |
| | (i) As per SDRF/NDRF Norms | - | | | | | | | | | | | |
| | (ii) Outside the norms | - | | | | | | | | | | | |
| | (iii) Total no. eligible area(Ha.) | - | | | | | | | | | | | |
| | (iv) No. Of S&M Farmers | - | | | | | | | | | | | |
| (c) | Desilting /Restoration/Repair of fish farms | | | | | | | | | | | | |
| | (i) As per SDRF/NDRF Norms | - | | | | | | | | | | | |
| | (ii) Outside the norms | - | | | | | | | | | | | |
| | (iii) Total no. eligible area(Ha.) | - | | | | | | | | | | | |
| | (iv) No. of S&M Farmers | - | | | | | | | | | | | |
| (d) | Loss of Substantial portion of land caused by landslide,avalanche,change of course of rivers | | | | | | | | | | | | |
| | (i) As per SDRF/NDRF Norms | | | | | | | | | | | | |
| | (ii) Outside the norms | | | | | | | | | | | | |
| | (iii) Total no. eligible area(Ha.) | | | | | | | | | | | | |
| | (iv) No. of S&M Farmers | | | | | | | | | | | | |
| (e) | Agriculture input subsidy where crop loss was 50% and above | | | | | | | | | | | | |
| | For agriculture crops, horticulture crops. Annual plantation & perennial crop(Rs in crore) | | | | | | | | | | | | |
| | (i) As per SDRF/NDRF Norms | | | | | | | | | | | | |
| | (ii) Outside the norms | | | | | | | | | | | | |
| | (iii) Total no. eligible area(Ha.) | | | | | | | | | | | | |
| | (iv) No. of S&M Farmers | | | | | | | | | | | | |

| Code No. | Items | Calamity | | | | | | | | | | | |
|----------|--|--------------------|-------------|---------|---------|------------|------|-------|-----------|-----------|-------------|---------|-----------------|
| | | Avalanche/Snowfall | Cloud burst | Cyclone | Drought | Earthquake | Fire | Flood | Hailstorm | Landslide | Pest Attack | Tsunami | Cold wave/Frost |
| 1 | 2 | 3 | 4 | 5 | 6 | 7 | 8 | 9 | 10 | 11 | 12 | 13 | 14 |
| 4. | Input Subsidy to farmers other than Small & Marginal Farmers | | | | | | | | | | | | |
| | (i) As per SDRF/NDRF norms | | | | | | | | | | | | |
| | (ii) Outside the Norms | | | | | | | | | | | | |
| | (iii) Total no. eligible area (Ha.) | | | | | | | | | | | | |
| | (iv) No. of S&M Farmers | | | | | | | | | | | | |
| 5. | Assistance to Small and Marginal sericulture famers | | | | | | | | | | | | |
| | (i) As per SDRF/NDRF Norms | | | | | | | | | | | | |
| | (ii) Outside the norms | | | | | | | | | | | | |
| | (iii) Total area (Ha.) | | | | | | | | | | | | |
| | (iv) No. Of S&M Farmers | | | | | | | | | | | | |
| 6. | Employment Generation | | | | | | | | | | | | |
| | (i) As per SDRF/NDRF Norms | | | | | | | | | | | | |
| | (ii) Outside the norms | | | | | | | | | | | | |
| | (iii) No. of man days generated | | | | | | | | | | | | |
| | (iv) Quantum of food gains distributed as part of wage component | | | | | | | | | | | | |
| 7. | Animal Husbandry Assistance to small and marginal farmers/agricultural labourers | | | | | | | | | | | | |
| (i) | Replacement of draught/milch animals or animals used for haulage | | | | | | | | | | | | |
| | (i) As per SDRF/NDRF Norms | | | | | | | | | | | | |
| | (ii) Outside the norms | | | | | | | | | | | | |
| | (iii) No. of beneficiaries | | | | | | | | | | | | |
| (ii) | Provision of fodder/feed in cattle camps | | | | | | | | | | | | |
| | (i) As per SDRF/NDRF Norms | | | | | | | | | | | | |
| | (ii) Outside the norms | | | | | | | | | | | | |
| | (iii) Number of Cattle camps | | | | | | | | | | | | |
| | (iv) Number of Cattle kept in camps | | | | | | | | | | | | |
| | (v) Qty. of fodder (qtls) supplied in camp | | | | | | | | | | | | |
| (iii) | Water Supply in Cattle Camps | | | | | | | | | | | | |
| | (i) As per SDRF/NDRF Norms | | | | | | | | | | | | |
| | (ii) Outside the norms | | | | | | | | | | | | |
| | (iii) Total no. of Tanker load | | | | | | | | | | | | |
| | (iv) Number of Cattle camps and cattle kept therein | | | | | | | | | | | | |

| Code No. | Items | Calamity | | | | | | | | | | | |
|----------|---|---------------------|-------------|---------|---------|------------|------|-------|-----------|-----------|-------------|---------|-----------------|
| | | Avalanche /Snowfall | Cloud burst | Cyclone | Drought | Earthquake | Fire | Flood | Hailstorm | Landslide | Pest Attack | Tsunami | Cold wave/Frost |
| 1 | 2 | 3 | 4 | 5 | 6 | 7 | 8 | 9 | 10 | 11 | 12 | 13 | 14 |
| (iv) | Additional cost of medicines and vaccine (calamity related requirements) | | | | | | | | | | | | |
| | (i)As per SDRF/NDRF Norms | | | | | | | | | | | | |
| | (ii)Outside the norms | | | | | | | | | | | | |
| (v) | Supply of fodder outside Cattle Camps | | | | | | | | | | | | |
| | (i)As per SDRF/NDRF Norms | | | | | | | | | | | | |
| | (ii)Outside the norms | | | | | | | | | | | | |
| | (iii) Total qty.of fodder transported (qtls) | | | | | | | | | | | | |
| (vi) | Movement of useful cattle to other areas | | | | | | | | | | | | |
| | (i)As per SDRF/NDRF Norms | | | | | | | | | | | | |
| | (ii)Outside the norms | | | | | | | | | | | | |
| | (iii).No. of cattle moved | | | | | | | | | | | | |
| 8. | Assistance to Fishermen | | | | | | | | | | | | |
| (a) | For repair/replacement of boats, nets(damaged or lost) | | | | | | | | | | | | |
| | (i)As per SDRF/NDRF Norms | | | | | | | | | | | | |
| | (ii)Outside the norms | | | | | | | | | | | | |
| (b) | Input subsidy for fish seed farm | | | | | | | | | | | | |
| | (i)As per SDRF/NDRF Norms | | | | | | | | | | | | |
| | (ii)Outside the norms | | | | | | | | | | | | |
| | (iii) Total eligible area (Ha.) | | | | | | | | | | | | |
| | (iv)No. Of Fish farmers | | | | | | | | | | | | |
| 9. | Assistance to artisans in handcraft/handloom sectors by way of subsidy for repair/replacement of damaged equipments | | | | | | | | | | | | |
| (a) | Traditional Crafts(Handicraft) | | | | | | | | | | | | |
| (i) | For replacement of damaged tools/equipments | | | | | | | | | | | | |
| | (i) As per SDRF/NDRF norms | | | | | | | | | | | | |
| | (ii) Outside the norms | | | | | | | | | | | | |
| | (III) No. of equipments | | | | | | | | | | | | |
| | (iv)No. Of beneficiaries | | | | | | | | | | | | |

| Code No. | Items | Calamity | | | | | | | | | | | |
|----------|--|----------------------|-------------|---------|---------|------------|------|-------|-----------|-----------|-------------|---------|----------------|
| | | Avalanche / Snowfall | Cloud burst | Cyclone | Drought | Earthquake | Fire | Flood | Hailstorm | Landslide | Pest Attack | Tsunami | Cold wave/Fros |
| 1 | 2 | 3 | 4 | 5 | 6 | 7 | 8 | 9 | 10 | 11 | 12 | 13 | 14 |
| (ii) | Additional cost of medicines and vaccine (calamity related requirements) | | | | | | | | | | | | |
| | (i) No. of equipments | | | | | | | | | | | | |
| | (ii)No. Of beneficiaries | | | | | | | | | | | | |
| (iii) | For loss of raw material/goods in process/finished goods | | | | | | | | | | | | |
| | (i) As per SDRF/NDRF norms | | | | | | | | | | | | |
| | (ii) Outside the norms | | | | | | | | | | | | |
| | ((iii) Qty.ofMaterials(Qtls) | | | | | | | | | | | | |
| | (iv)No. of beneficiaries | | | | | | | | | | | | |
| (b) | For handloom Weavers | | | | | | | | | | | | |
| (i) | Repairs/replacement of loom equipments and accessories | | | | | | | | | | | | |
| | (i) As per SDRF/NDRF norms | | | | | | | | | | | | |
| | (ii) Outside the norms | | | | | | | | | | | | |
| | (ii)No. Of equipments/accessories | | | | | | | | | | | | |
| | (iv)No. of beneficiaries | | | | | | | | | | | | |
| (ii) | Purchase of yarn and other meterials like dyes and chemicals and finished stocks | | | | | | | | | | | | |
| | (i) As per SDRF/NDRF norms | | | | | | | | | | | | |
| | (ii) Outside the norms | | | | | | | | | | | | |
| | (ii)Qty. of Materials(Qtls) | | | | | | | | | | | | |
| | (iv)No.of beneficiaries | | | | | | | | | | | | |
| 10 | Assistance for repair/restoration of damaged houses 11.50 Crores | | | | | | | | | | | | |
| (a) | Fully damaged/destroyed Pucca houses | | | | | | | | | | | | |
| | (i) As per SDRF/NDRF norms | | | | | | | | | | | | |
| | (ii) Outside the norms | | | | | | | | | | | | |
| | (ii)Number | | | | | | | | | | | | |
| (b) | Fully damaged /destroyed Kutcha houses | | | | | | | | | | | | |
| | (i) As per SDRF/NDRF norms | | | | | | | | | | | | |
| | (ii) Outside the norms | | | | | | | | | | | | |
| | (ii)Number | | | | | | | | | | | | |
| (c) | Severely damaged housed | | | | | | | | | | | | |
| (i) | Severely damaged Pucca houses | | | | | | | | | | | | |
| | (i) As per SDRF/NDRF norms | | | | | | | | | | | | |
| | (ii) Outside the norms | | | | | | | | | | | | |
| | (ii)Number | | | | | | | | | | | | |
| (ii) | Severely damaged Kuchha house | | | | | | | | | | | | |
| | (i) As per SDRF/NDRF norms | | | | | | | | | | | | |

| Code No. | Items | Calamity | | | | | | | | | | | |
|----------|---|----------------------|-------------|---------|---------|------------|------|-------|-----------|-----------|-------------|---------|-----------------|
| | | Avalanche / Snowfall | Cloud burst | Cyclone | Drought | Earthquake | Fire | Flood | Hailstorm | Landslide | Pest Attack | Tsunami | Cold wave/Frost |
| 1 | 2 | 3 | 4 | 5 | 6 | 7 | 8 | 9 | 10 | 11 | 12 | 13 | 14 |
| | (ii) Outside the norms | | | | | | | | | | | | |
| | (ii)Number | | | | | | | | | | | | |
| (d) | Partially Damaged Houses(Both Pucca and Kuccha) | | | | | | | | | | | | |
| | (i) As per SDRF/NDRF norms | | | | | | | | | | | | |
| | (ii) Outside the norms | | | | | | | | | | | | |
| | (ii)Number | | | | | | | | | | | | |
| (e) | Huts damaged/destroyed | | | | | | | | | | | | |
| | (i) As per SDRF/NDRF norms | | | | | | | | | | | | |
| | (ii) Outside the norms | | | | | | | | | | | | |
| | (ii)Number | | | | | | | | | | | | |
| 11 | Provision of emergency supply of drinking water in rural areas and urban areas. | | | | | | | | | | | | |
| | (i) As per SDRF/NDRF norms | | | | | | | | | | | | |
| | (ii) Outside the norms | | | | | | | | | | | | |
| | (iii)Total Qty. of water supplied (No. Of tankers load) | | | | | | | | | | | | |
| 12 | (i)Provisions of medicines,disinfectants ,insecticides for prevention of outbreak of epidemics | | | | | | | | | | | | |
| | (ii)No. of beneficiaries | | | | | | | | | | | | |
| 13 | (i)Medical care for cattle and poultry against epidemics as a sequel to a notified natural calamity | | | | | | | | | | | | |
| | (ii)Total no of cattle & paltry benefited | | | | | | | | | | | | |
| 14 | (i)Evacuation of people affected /likely to be affected | | | | | | | | | | | | |
| | (ii)No. Of people evacuated | | | | | | | | | | | | |
| | (iii) Average cost/person | | | | | | | | | | | | |
| 15 | Hiring of boats for carrying immediate relief and saving life | | | | | | | | | | | | |
| | (i)No. of boat days | | | | | | | | | | | | |
| | (ii)Average hiring cost per boat/day | | | | | | | | | | | | |

| Code No. | Items | Calamity | | | | | | | | | | | |
|----------|---|-----------------------|-------------|---------|---------|------------|------|-------|-----------|-----------|-------------|---------|-----------------|
| | | Avalanche/Snowfall | Cloud burst | Cyclone | Drought | Earthquake | Fire | Flood | Hailstorm | Landslide | Pest Attack | Tsunami | Cold wave/Frost |
| 1 | 2 | 3 | 4 | 5 | 6 | 7 | 8 | 9 | 10 | 11 | 12 | 13 | 14 |
| 16 | Provision for temporary accommodation, food, clothing, medical care etc. of people affected/evacuated (operation of relief camps) | | | | | | | | | | | | |
| | (i) As per SDRF/NDRF norms | | | | | | | | | | | | |
| | (ii) Outside the norms | | | | | | | | | | | | |
| | (ii) No. Of persons provided shelters | | | | | | | | | | | | |
| | (iv) No. of relief camps opened | | | | | | | | | | | | |
| | (v) Average cost per person/per day | | | | | | | | | | | | |
| 17 | Air dropping of essential supplies | | | | | | | | | | | | |
| | (i) No. Of sorties | | | | | | | | | | | | |
| | (ii) Quantity (in MTs) dropped/Passengers | | | | | | | | | | | | |
| 18 | Repair/restoration of immediate nature of the damaged infrastructure in eligible sectors | | | | | | | | | | | | |
| (a) | Roads & bridges | 23.00 Crores | | | | | | | | | | | |
| | (i) As per SDRF/NDRF norms | | | | | | | | | | | | |
| | (iii) Cumulative length of roads repaired | | | | | | | | | | | | |
| (b) | Drinking water supply and irrigation schemes | 15.30 Crores | | | | | | | | | | | |
| | (i) As per SDRF/NDRF norms (Crores) | | | | | | | | | | | | |
| | (ii) Outside the norms | | | | | | | | | | | | |
| | (iii) Total no. Of schemes | | | | | | | | | | | | |
| (c) | Irrigation | As per Col (b) above. | | | | | | | | | | | |
| | (i) As per SDRF/NDRF norms | | | | | | | | | | | | |
| | (ii) Outside the norms | | | | | | | | | | | | |
| | (iii) Total no. of schemes | | | | | | | | | | | | |
| (d) | Power supply (only limited to immediate restoration of electricity supply in the affected areas) | 3.00 Crores | | | | | | | | | | | |
| | (i) As per SDRF/NDRF norms (Crores) | | | | | | | | | | | | |
| | (ii) Outside the norms | | | | | | | | | | | | |
| (e) | Primary Education | | | | | | | | | | | | |
| | (i) As per SDRF/NDRF norms | | | | | | | | | | | | |
| | (ii) Outside the norms | | | | | | | | | | | | |
| | (iii) No. of primary school buildings repaired | | | | | | | | | | | | |

| Code No. | Items | Calamity | | | | | | | | | | | |
|----------|--|---------------------|-------------|---------|---------|------------|------|-------|-----------|-----------|-------------|---------|-----------------|
| | | Avalanche/Snowfall | Cloud burst | Cyclone | Drought | Earthquake | Fire | Flood | Hailstorm | Landslide | Pest Attack | Tsunami | Cold wave/Frost |
| 1 | 2 | 3 | 4 | 5 | 6 | 7 | 8 | 9 | 10 | 11 | 12 | 13 | 14 |
| (f) | Primary Health Centers | | | | | | | | | | | | |
| | (i) As per SDRF/NDRF norms | | | | | | | | | | | | |
| | (ii) Outside the norms | | | | | | | | | | | | |
| | (iii)No. Of Primary Health Centers buildings repaired | | | | | | | | | | | | |
| (g) | Community assets owned by panchayats | 10.00 Crores | | | | | | | | | | | |
| | (i) As per SDRF/NDRF norms | | | | | | | | | | | | |
| | (ii) Outside the norms | | | | | | | | | | | | |
| | (iii)No. of Community assets repaired | | | | | | | | | | | | |
| 19 | Replacement of damaged medical equipments and lost medicines of Govt.hospitals/health centers | | | | | | | | | | | | |
| | Repair of Public Buildings | | | | | | | | | | | | |
| 20 | Operational Cost(of POL only) for Ambulance Sevice,Mobile medical Teams and Temporary Dispensaries | | | | | | | | | | | | |
| | (i) As per SDRF/NDRF norms | | | | | | | | | | | | |
| | (ii) Outside the norms | | | | | | | | | | | | |
| 21 | Cost of clearance of debris | | | | | | | | | | | | |
| | (i) As per SDRF/NDRF norms | | | | | | | | | | | | |
| | (ii) Outside the norms | | | | | | | | | | | | |
| 22 | Draining off floodwater in affected areas | | | | | | | | | | | | |
| 23 | Cost of search and rescue measures | | | | | | | | | | | | |
| | (i) As per SDRF/NDRF norms | | | | | | | | | | | | |
| | (ii) Outside the norms | | | | | | | | | | | | |
| 24 | Disposal of dead bodies/carcasses | | | | | | | | | | | | |
| | (i) As per SDRF/NDRF norms | | | | | | | | | | | | |
| | (ii) Outside the norms | | | | | | | | | | | | |
| | (iii) Total no. of carcasses disposed | | | | | | | | | | | | |

| Code No. | Items | Calamity | | | | | | | | | | | |
|----------|---|-------------------------|-------------|---------|---------|------------|------|-------|-----------|-----------|-------------|---------|-----------------|
| | | Avalanche/Snowfall | Cloud burst | Cyclone | Drought | Earthquake | Fire | Flood | Hailstorm | Landslide | Pest Attack | Tsunami | Cold wave/Frost |
| 1 | 2 | 3 | 4 | 5 | 6 | 7 | 8 | 9 | 10 | 11 | 12 | 13 | 14 |
| 25 | Training to specialist multi-disciplinary groups/teams of the state personnel drawn from different cadres/services/personnel involved in management of disaster in the state. | | | | | | | | | | | | |
| | (i)Number of training organized | | | | | | | | | | | | |
| | (ii)Number of persons trained | | | | | | | | | | | | |
| 26 | Procurement of essential search ,rescue and Evacuation equipments including Communication equipments | | | | | | | | | | | | |
| | Cost of equipments procured | | | | | | | | | | | | |
| | Gross Total(Crore) | Rs. 135.95 Crore | | | | | | | | | | | |

**(The details of expenditure component wise is not available. The funds have been released to various departments as per their requirement. The figures shall be consolidated after the expenditure figures are available)*

Appendix - XIII

Monthly Statement of expenditure from SDRF/NDRF*Year: 2020-21 (Monsoon).

| | |
|---|--------------|
| 1. Opening balance at the beginning of the Month (as on 1-4-2020) | :Rs. 1.40 |
| 2. Releases during the Month, if any, from SDRF | :Rs. 227.00 |
| 2.1 Central Share | :Rs 204.30 |
| 2.2 State Share | :Rs. 22.70 |
| 3. Release during the Month , if any, from NDRF | : |
| 4. Interest on investments (as on 25-9-2020) | : Rs. 0.50 |
| 5. Total Availability of Funds(Sum of 1 to 4) | : Rs. 228.90 |
| 6. Expenditure incurred during the month (from 1-4-2020) | : Rs. 135.95 |
| 7. Closing balance at the end of month(5-6) | : Rs. 91.05* |

(Rupees in crore)

| Code No. | Items | Calamity | | | | | | | | | | | |
|----------|---|--------------------|-------------|---------|---------|------------|------|-------|-----------|-----------|-------------|---------|-----------------|
| | | Avalanche | Cloud burst | Cyclone | Drought | Earthquake | Fire | Flood | Hailstorm | Landslide | Pest Attack | Tsunami | Cold wave/Frost |
| 1 | 2 | 3 | 4 | 5 | 6 | 7 | 8 | 9 | 10 | 11 | 12 | 13 | 14 |
| 1. | Gratuitous Relief | 71.70 Crore | | | | | | | | | | | |
| (a) | Ex-Gratia Payment to families of deceased persons | | | | | | | | | | | | |
| | (i) As per SDRF/NDRF norms | | | | | | | | | | | | |
| | (ii)Outside the Norms | | | | | | | | | | | | |
| | (iii)Total no. of beneficiaries | | | | | | | | | | | | |
| (b) | Ex-Gratia Payment for loss of a limb or eyes | | | | | | | | | | | | |
| | (i)As per SDRF/NDRF Norms | - | | | | | | | | | | | |
| | (ii)Outside the norms | - | | | | | | | | | | | |
| | (iii)Total no. of beneficiaries | - | | | | | | | | | | | |
| (c) | Grievous injury requiring hospitalization | | | | | | | | | | | | |
| | (i)As per SDRF/NDRF Norms | | | | | | | | | | | | |
| | (ii)Outside the norms | | | | | | | | | | | | |
| | (iii)Total no. of beneficiaries | | | | | | | | | | | | |

| Code No | Items | Calamity | | | | | | | | | | | |
|---------|---|---------------------|-------------|---------|---------|------------|------|-------|-----------|-----------|-------------|---------|------------------|
| | | Avalanche /Snowfall | Cloud burst | Cyclone | Drought | Earthquake | Fire | Flood | Hailstorm | Landslide | Pest attack | Tsunami | Cloud wave/frost |
| 1 | 2 | 3 | 4 | 5 | 6 | 7 | 8 | 9 | 10 | 11 | 12 | 13 | 14 |
| (d) | Clothing and utensils /house hold goods for families whose house have been washed away/fully damaged /severely inundated for more than a week due to a natural calamity. | | | | | | | | | | | | |
| | (i) as per SDRF/NDRF norms | - | | | | | | | | | | | |
| | (ii) outside the norms | - | | | | | | | | | | | |
| | (iii) Total no. of beneficiaries | - | | | | | | | | | | | |
| (e) | Gratuitous relief for families in dire need of immediate sustenance after a calamity. (GR to be provided to those who have no feed reserves, or whose food reserves have been wiped out in a calamity, and who have no other immediate means of support.) | - | | | | | | | | | | | |
| | (i) as per SDRF/NDRF norms | | | | | | | | | | | | |
| | (ii) outside the norms | | | | | | | | | | | | |
| | (iii) Total no. of beneficiaries | | | | | | | | | | | | |
| 2. | Search & rescue operations | | | | | | | | | | | | |
| (a) | Cost of search and rescue measures/evacuation of people affected/likely to be affected | | | | | | | | | | | | |
| | (i) as per SDRF/NDRF norms | | | | | | | | | | | | |
| | (ii) outside the norms | | | | | | | | | | | | |
| | (iii) Total no. of beneficiaries | | | | | | | | | | | | |
| (b) | Hiring of Helicopter and Dozer for carrying immediate relief and saving lives. | | | | | | | | | | | | |
| | (i)as per SDRF/NDRF | | | | | | | | | | | | |
| | (ii) outside the norms | | | | | | | | | | | | |
| | (iii) Total no. of beneficiaries | | | | | | | | | | | | |
| 3. | Relief Measures | | | | | | | | | | | | |
| (a) | Provision for temporary accommodation ,food, clothing , medical care, etc. for people affected/ evacuated and sheltered n relief camps | | | | | | | | | | | | |
| | (i) as per SDRF/NDRF norms | | | | | | | | | | | | |
| | (ii) outside the norms | | | | | | | | | | | | |
| | (iii) Total no. of beneficiaries | | | | | | | | | | | | |
| (b) | Air dropping of essential supplies | | | | | | | | | | | | |
| | (i) as per SDRF/NDRF norms | - | | | | | | | | | | | |
| | (ii) outside the norms | - | | | | | | | | | | | |
| | (iii) Total no. of beneficiaries | - | | | | | | | | | | | |
| (c) | Provision of emergency supply of drinking water in rural areas and urban areas | | | | | | | | | | | | |
| | (i) as per SDRF/NDRF norms | - | | | | | | | | | | | |
| | (ii) outside the norms | - | | | | | | | | | | | |

| Code No | Items | Calamity | | | | | | | | | | | |
|-----------|---|--------------------|-------------|---------|---------|------------|------|-------|-----------|-----------|-------------|---------|------------------|
| | | Avalanche/Snowfall | Cloud burst | Cyclone | Drought | Earthquake | Fire | Flood | Hailstorm | Landslide | Pest attack | Tsunami | Cloud wave/frost |
| 1 | 2 | 3 | 4 | 5 | 6 | 7 | 8 | 9 | 10 | 11 | 12 | 13 | 14 |
| | (iii)No of beneficiaries | | | | | | | | | | | | |
| 4. | Clearance or affected areas | | | | | | | | | | | | |
| (a) | Clearance of debris in public areas. | | | | | | | | | | | | |
| | (i) as per SDRF/NDRF norms | | | | | | | | | | | | |
| | (ii) Outside the norms | | | | | | | | | | | | |
| | (iii) Total eligible area(Ha.) | | | | | | | | | | | | |
| | (iv) No. of S&M farmers | | | | | | | | | | | | |
| (b) | Draining off flood water in affected areas | - | | | | | | | | | | | |
| | (i) as per SDRF/NDRF norms | - | | | | | | | | | | | |
| | (ii) Outside the norms | - | | | | | | | | | | | |
| | (iii) Total eligible area(Ha.) | - | | | | | | | | | | | |
| | (iv) No. of S&M farmers | - | | | | | | | | | | | |
| (C) | Disposal of dead bodies /Carcases | | | | | | | | | | | | |
| | (i) as per SDRF/NDRF norms | - | | | | | | | | | | | |
| | (ii) Outside the norms | - | | | | | | | | | | | |
| | (iii) Total eligible area(Ha.) | - | | | | | | | | | | | |
| | (iv) No. of S&M farmers | - | | | | | | | | | | | |
| 5 | Agriculture/Horticulture | 1.25 Crore | | | | | | | | | | | |
| (i) | Assistance to small and marginal farmers. | | | | | | | | | | | | |
| (A) | Assistance for land and other loss | | | | | | | | | | | | |
| (a) | De-silting of agricultural land (where thickness of sand /silt deposit is more than 3” to be certified by the competent authority of the State Government) | | | | | | | | | | | | |
| | (i) as per SDRF/NDRF norms | - | | | | | | | | | | | |
| | (ii) Outside the norms | - | | | | | | | | | | | |
| | (iii) Total eligible area(Ha.) | - | | | | | | | | | | | |
| | (iv) No. of S&M farmers | - | | | | | | | | | | | |
| (b) | Removal of debris on agricultural and in hilly areas | | | | | | | | | | | | |
| | (i) as per SDRF/NDRF norms | - | | | | | | | | | | | |
| | (ii) Outside the norms | - | | | | | | | | | | | |
| | (iii) Total eligible area(Ha.) | - | | | | | | | | | | | |
| | (iv) No. of S&M farmers | - | | | | | | | | | | | |

| Code No | Items | Calamity | | | | | | | | | | | |
|----------|---|--------------------|-------------|---------|---------|------------|------|-------|-----------|-----------|-------------|---------|------------------|
| | | Avalanche/Snowfall | Cloud burst | Cyclone | Drought | Earthquake | Fire | Flood | Hailstorm | Landslide | Pest attack | Tsunami | Cloud wave/frost |
| 1 | 2 | 3 | 4 | 5 | 6 | 7 | 8 | 9 | 10 | 11 | 12 | 13 | 14 |
| (C) | De-silting/Restoration/Repair of fish farms | | | | | | | | | | | | |
| | (i) as per SDRF/NDRF norms | - | | | | | | | | | | | |
| | (ii) Outside the norms | - | | | | | | | | | | | |
| | (iii) Total eligible area(Ha.) | - | | | | | | | | | | | |
| | (iv) No. of S&M farmers | - | | | | | | | | | | | |
| (d) | Draining off flood water in affected areas | | | | | | | | | | | | |
| | (i) as per SDRF/NDRF norms | - | | | | | | | | | | | |
| | (ii) Outside the norms | - | | | | | | | | | | | |
| | (iii) Total eligible area(Ha.) | - | | | | | | | | | | | |
| | (iv) No. of S&M farmers | - | | | | | | | | | | | |
| B | Input subsidy (where crop loss is 50% and above) | | | | | | | | | | | | |
| (a) | For agriculture crop, horticulture crops and annual plantation crops | | | | | | | | | | | | |
| | (i) as per SDRF/NDRF norms | | | | | | | | | | | | |
| | (ii) Outside the norms | | | | | | | | | | | | |
| | (iii) Total eligible area(Ha.) | | | | | | | | | | | | |
| | (iv) No. of S&M farmers | | | | | | | | | | | | |
| (b) | Perennial Crops | | | | | | | | | | | | |
| | (i) as per SDRF/NDRF norms | - | | | | | | | | | | | |
| | (ii) Outside the norms | - | | | | | | | | | | | |
| | (iii) Total eligible area(Ha.) | - | | | | | | | | | | | |
| | (iv) No. of S&M farmers | - | | | | | | | | | | | |
| (c) | Sericulture | | | | | | | | | | | | |
| | (i) as per SDRF/NDRF norms | - | | | | | | | | | | | |
| | (ii) Outside the norms | - | | | | | | | | | | | |
| | (iii) Total eligible area(Ha.) | - | | | | | | | | | | | |
| | (iv) No. of S&M farmers | | | | | | | | | | | | |
| (ii) | Input subsidy to farmers other than small and marginal farmers | | | | | | | | | | | | |
| | (i) as per SDRF/NDRF norms | - | | | | | | | | | | | |
| | (ii) Outside the norms | - | | | | | | | | | | | |
| | (iii) Total eligible area(Ha.) | - | | | | | | | | | | | |
| | (iv) No. of S&M farmers | | | | | | | | | | | | |

| Code No | Items | Calamity | | | | | | | | | | | |
|---------|---|----------------------|-------------|---------|---------|------------|------|-------|-----------|-----------|-------------|---------|------------------|
| | | Avalanche / Snowfall | Cloud burst | Cyclone | Drought | Earthquake | Fire | Flood | Hailstorm | Landslide | Pest attack | Tsunami | Cloud wave/frost |
| 1 | 2 | 3 | 4 | 5 | 6 | 7 | 8 | 9 | 10 | 11 | 12 | 13 | 14 |
| 6. | Animal husbandry-Assistance to small and marginal farmers | | | | | | | | | | | | |
| (i) | Replacement of milch animals drought animals or animals used for haulage. | | | | | | | | | | | | |
| (ii) | (i) as per SDRF/NDRF norms | | | | | | | | | | | | |
| | (ii) outside the norms | | | | | | | | | | | | |
| | (iii) No. of beneficiaries | | | | | | | | | | | | |
| (iii) | Provision of fodder/feed concentrate cattle camps | | | | | | | | | | | | |
| (iv) | (i) as per SDRF/NDRF norms | | | | | | | | | | | | |
| | (ii) outside the norms | | | | | | | | | | | | |
| | (iii) No. of beneficiaries | | | | | | | | | | | | |
| (v) | Water supply in cattle camps | | | | | | | | | | | | |
| | (i) as per SDRF/NDRF norms | | | | | | | | | | | | |
| | (ii) outside the norms | | | | | | | | | | | | |
| | (iii) No. of beneficiaries | | | | | | | | | | | | |
| | Additional cost of medicines and vaccine | | | | | | | | | | | | |
| | (i) as per SDRF/NDRF norms | | | | | | | | | | | | |
| | (ii) outside the norms | | | | | | | | | | | | |
| | (iii) No. of beneficiaries | | | | | | | | | | | | |
| | Transport of fodder to cattle outside cattle camps | | | | | | | | | | | | |
| | (i) as per SDRF/NDRF norms | | | | | | | | | | | | |
| | (ii) outside the norms | | | | | | | | | | | | |
| | (iii) No. of beneficiaries | | | | | | | | | | | | |
| (7) | Fishery | | | | | | | | | | | | |
| (i) | Assistance to Fisherman for repair/ replacement of boats, nets-damaged or lost | | | | | | | | | | | | |
| (ii) | (i) as per SDRF/NDRF norms | | | | | | | | | | | | |
| | (ii) outside the norms | | | | | | | | | | | | |
| | Input subsidy for fish seed farm | | | | | | | | | | | | |
| | (i) as per SDRF/NDRF norms | | | | | | | | | | | | |
| | (ii) outside the norms | | | | | | | | | | | | |
| | (iii) Total eligible area (Ha.) | | | | | | | | | | | | |
| | (iii) No. of fish farmers | | | | | | | | | | | | |

| Code No | Items | Calamity | | | | | | | | | | | |
|---------|---|---------------------|-------------|---------|---------|------------|------|-------|-----------|-----------|-------------|---------|------------------|
| | | Avalanche /Snowfall | Cloud burst | Cyclone | Drought | Earthquake | Fire | Flood | Hailstorm | Landslide | Pest attack | Tsunami | Cloud wave/frost |
| 1 | 2 | 3 | 4 | 5 | 6 | 7 | 8 | 9 | 10 | 11 | 12 | 13 | 14 |
| 6. | Animal husbandry-Assistance to small and marginal farmers | | | | | | | | | | | | |
| (i) | Replacement of milchanimals drought animals or animals used for haulage. | | | | | | | | | | | | |
| (ii) | (i) as per SDRF/NDRF norms | | | | | | | | | | | | |
| | (ii) outside the norms | | | | | | | | | | | | |
| | (iii)No. of beneficiaries | | | | | | | | | | | | |
| (iii) | Provision of fodder/feed concentrate cattle camps | | | | | | | | | | | | |
| | (i) as per SDRF/NDRF norms | | | | | | | | | | | | |
| | (ii) outside the norms | | | | | | | | | | | | |
| (iv) | Water supply in cattle camps | | | | | | | | | | | | |
| | (i) as per SDRF/NDRF norms | | | | | | | | | | | | |
| | (ii) outside the norms | | | | | | | | | | | | |
| (v) | Additional cost of medicines and vaccine. | | | | | | | | | | | | |
| | (i) as per SDRF/NDRF norms | | | | | | | | | | | | |
| | (ii) outside the norms | | | | | | | | | | | | |
| (vi) | Transport of fodder to cattle outside cattle camps | | | | | | | | | | | | |
| | (i) as per SDRF/NDRF norms | | | | | | | | | | | | |
| | (ii) outside the norms | | | | | | | | | | | | |
| (7) | Fishery | | | | | | | | | | | | |
| (i) | Assistance to Fisherman for repair/ replacement of boats, nets-damaged or lost | | | | | | | | | | | | |
| (ii) | (i) as per SDRF/NDRF norms | | | | | | | | | | | | |
| | (ii) outside the norms | | | | | | | | | | | | |
| | Input subsidy for fish seed farm | | | | | | | | | | | | |
| | (i) as per SDRF/NDRF norms | | | | | | | | | | | | |
| | (ii) outside the norms | | | | | | | | | | | | |
| | (iii) Total eligible area (Ha.) | | | | | | | | | | | | |
| | (iv) No. of fish farmers | | | | | | | | | | | | |

| Code No | Items | Calamity | | | | | | | | | | | |
|-------------|--|--------------------|-------------|---------|---------|------------|------|-------|-----------|-----------|-------------|---------|------------------|
| | | Avalanche/Snowfall | Cloud burst | Cyclone | Drought | Earthquake | Fire | Flood | Hailstorm | Landslide | Pest attack | Tsunami | Cloud wave/frost |
| 1 | 2 | 3 | 4 | 5 | 6 | 7 | 8 | 9 | 10 | 11 | 12 | 13 | 14 |
| 8. | Handicrafts/Handloom-Assistance to Artisans | | | | | | | | | | | | |
| (i) | For replacement of damaged tools /equipment | | | | | | | | | | | | |
| | (i) as per SDRF/NDRF norms | | | | | | | | | | | | |
| | (ii) outside the norms | | | | | | | | | | | | |
| | (iii)No. of equipments | | | | | | | | | | | | |
| | (iv) No. of beneficiaries | | | | | | | | | | | | |
| (ii) | For loss of raw material /goods in process/finished goods | | | | | | | | | | | | |
| | (i) as per SDRF /NDRF norms | | | | | | | | | | | | |
| | (ii) outside the norms | | | | | | | | | | | | |
| | (iii)Qty. of materials (Qtls.) | | | | | | | | | | | | |
| | (iv) no of beneficiaries | | | | | | | | | | | | |
| 9. | Housing 11.50 Crore | | | | | | | | | | | | |
| (a) | Fully damaged/destroyed houses | | | | | | | | | | | | |
| (i) | Pucca house | | | | | | | | | | | | |
| | (i) as per SDRF/NDRF norms(Crore) | | | | | | | | | | | | |
| | (ii) outside the norms | | | | | | | | | | | | |
| | (iii)Number | | | | | | | | | | | | |
| (ii) | Kuchha House | | | | | | | | | | | | |
| | (i) as per SDRF/NDRF norms(Crore) | | | | | | | | | | | | |
| | (ii) outside the norms | | | | | | | | | | | | |
| | (iii)Number | | | | | | | | | | | | |
| (b) | Severely damaged housed | | | | | | | | | | | | |
| (i) | Pucca House | | | | | | | | | | | | |
| | (i) as per SDRF/NDRF norms | | | | | | | | | | | | |
| | (ii) outside the norms | | | | | | | | | | | | |
| | (iii)Number | | | | | | | | | | | | |
| (ii) | Kutcha House | | | | | | | | | | | | |
| | (i) as per SDRF/NDRF norms | | | | | | | | | | | | |
| | (ii) outside the norms | | | | | | | | | | | | |
| | (iii)Number | | | | | | | | | | | | |

| Code No | Items | Calamity | | | | | | | | | | | |
|---------|--|---------------------|-------------|---------|---------|------------|------|-------|-----------|-----------|-------------|---------|------------------|
| | | Avalanche /Snowfall | Cloud burst | Cyclone | Drought | Earthquake | Fire | Flood | Hailstorm | Landslide | Pest attack | Tsunami | Cloud wave/frost |
| 1 | 2 | 3 | 4 | 5 | 6 | 7 | 8 | 9 | 10 | 11 | 12 | 13 | 14 |
| (c) | Partially damaged housed-both pucca/kuccha (other than huts)where the damage is at least 15 % | | | | | | | | | | | | |
| | (i) as per SDRF/NDRF norms(Crore) | | | | | | | | | | | | |
| | (ii) outside the norms | | | | | | | | | | | | |
| | (iii)Number | | | | | | | | | | | | |
| (d) | Damaged/destroyed huts: | | | | | | | | | | | | |
| | (i) as per SDRF/NDRF norms | | | | | | | | | | | | |
| | (ii) outside the norms | | | | | | | | | | | | |
| | (iii)Number | | | | | | | | | | | | |
| (e) | Cattle shed attached with house | | | | | | | | | | | | |
| | (i) as per SDRF/NDRF norms | | | | | | | | | | | | |
| | (ii) outside the norms | | | | | | | | | | | | |
| | (iii)Number of cattles | | | | | | | | | | | | |
| 10. | Infrastructure | | | | | | | | | | | | |
| | Repair /restoration (of immediate nature) of damaged infrastructure | | | | | | | | | | | | |
| (1) | Road & bridges 23.00 Crore | | | | | | | | | | | | |
| (a) | Roads & Bridges(Crores) | | | | | | | | | | | | |
| | (i) as Per SDRF /NDRF norms | | | | | | | | | | | | |
| | (ii) Outside the norms | | | | | | | | | | | | |
| | (iii) Cumulative length of roads repaired | | | | | | | | | | | | |
| (b) | Drinking water supply works and irrigation 15.50 Crore | | | | | | | | | | | | |
| | (i) as per SDRF/NDRF norms | | | | | | | | | | | | |
| | (ii) outside the norms | | | | | | | | | | | | |
| | (iii)Total of schemes | 3161 | | | | | | | | | | | |
| (c) | Irrigation As per Col(B) above. | | | | | | | | | | | | |
| | (i) as per SDRF/NDRF norms | | | | | | | | | | | | |
| | (ii) outside the norms | | | | | | | | | | | | |
| | (iii) Total no. of schemes | 1040 | | | | | | | | | | | |
| (d) | Power(only limited to immediate restoration of electricity supply in 3.00 Crore | | | | | | | | | | | | |
| | (i) As per SDRF/NDRF norms | | | | | | | | | | | | |
| | (ii) Outside the norms | | | | | | | | | | | | |

| Code No | Items | Calamity | | | | | | | | | | | |
|------------|--|---------------------|-------------|---------|---------|------------|------|-------|-----------|-----------|-------------|---------|------------------|
| | | Avalanche /Snowfall | Cloud burst | Cyclone | Drought | Earthquake | Fire | Flood | Hailstorm | Landslide | Pest attack | Tsunami | Cloud wave/frost |
| 1 | 2 | 3 | 4 | 5 | 6 | 7 | 8 | 9 | 10 | 11 | 12 | 13 | 14 |
| (e) | School | | | | | | | | | | | | |
| | (i) as per SDRF/NDRF norms | | | | | | | | | | | | |
| | (ii) outside the norms | | | | | | | | | | | | |
| | (iii) No of School Buildings repaired | | | | | | | | | | | | |
| (f) | Primary Health Centers | | | | | | | | | | | | |
| | (i) as per SDRF/NDRF norms | | | | | | | | | | | | |
| | (ii) outside the norms | | | | | | | | | | | | |
| | (iii)No. of Primary Health Centers Buildings repaired | | | | | | | | | | | | |
| | (iv)Repair of Public Buildings | | | | | | | | | | | | |
| (g) | Community assets owned by panchayat 10.00 Crore | | | | | | | | | | | | |
| | (i) as per SDRF/NDRF norms | | | | | | | | | | | | |
| | (ii) outside the norms | | | | | | | | | | | | |
| | (iii)No of Community assets repaired | | | | | | | | | | | | |
| 11. | Procurement - | | | | | | | | | | | | |
| | Cost of equipment's procured. -- 10.00 Crore | | | | | | | | | | | | |
| | Gross Total:- Rs. 135.95 Crore | | | | | | | | | | | | |

**(The details of expenditure, component wise is not available. The funds have been released to various departments as per their requirement. The figures shall be consolidated after the expenditure figures are available)*

District Wise Detail of Cloudburst Events

| Sr. No | Name of District | Date | Details of Cloudburst Incident |
|--------------------------------|------------------|-------------|---|
| 1. | Kullu | 12.07.2020 | ➤ (Location Rangri-Banyal-Nala,-Manali) 3Water supply distroyed, no major loss reported by DDMAKullu. |
| | | 27.08.2020 | ➤ 2 Incidents of Flash Flood reported at Chhakki Nallah road (Goropa Road) and Palgi Nallah at Panchayat Balhandue to which roads were blocked which was restored on the same day. |
| 2. | Kinnaur | 19.07.2020 | ➤ Flash Flood: -As per information received from District Kinnaur, an incident of flashflood occurred at midnight on dated 19-07-2020 in Kharogla Nala at village Batseri.Tehsil Sangla. There was no loss of life but orchards of about 12 farmers were affected adversely. 6 Nos of laborers got stuck at the left bank of Baspa and were rescued. No loss of human life reported by DDMA Kinnaur. |
| | | 06.07. 2020 | ➤ Cloudburst occurred at near Cholling. No loss of human life reported by DDMA Kinnaur. |
| | | 11.08.2020 | ➤ Flood:- As per report received from District Kinnaur flash flood at Charang Khad Near Rishpa Village, there was flood in which two Bridges got damaged due to GLOF. |
| 3. | Lahaul & Spiti | 08.08.2020 | ➤ Flash Flood: - As per telephonic information provided by BRO (94RCC), DPCR Keylong and Patwari of circle Jahalman that on SH-26, three locations i.e. Mooring, Kwang and Kamring nullah got flooded due to cloudburst in Sub Division Udaipur in the evening.The SH-26 (Tandi - Udaipur - Kadhu nullah) got blocked and many vehicles were stranded over there. Thereafter, BRO-Team (94RCC) rushed to the spot and restored the route for light vehicles by 11:30 PM on the same day. |
| | | 07.08.2020 | Flash Flood: - As per telephonic information provided by SDO PWD, Sub Division Kaza, Cloudburst led to flash flood on link route Rangrik-Kewling on dated 07.08.2020 at around 06:30 PM. In this incident road got blocked which has restored. No loss of any kind is reported in this incident. |
| | | 27.08.2020 | An incident of Flash Flood: Incident was reported at Shakoli Nallah (Udaipur). No loss is reported by DEOC. |
| Total Incident Reported | | | 09 |

District Wise Detail of Landslide Events

| Sr. No | Name of District | Date | Details of Landslide Incidents |
|------------------------------|------------------|------------|--|
| 1. | Chamba | 31.08.2020 | ➤ An incident of landslide took place at Keru, sub-division Bhattiyat due to heavy rainfall. The restoration work completed on the same day. No loss reported by DEOC. |
| 2. | Kullu | 26.08.2020 | ➤ As per information received from district Kullu landslide had occurred at koisudhar at Sub division Kullu. |
| | | 27.08.2020 | ➤ 3 Landslide incidents were reported by DEOC Kullu at Pagalnala, Tareda Sainj Road (Sainj) and Dyar -Hawai in Sub div. Bhuntar. No loss reported by DEOC. |
| | | 05.09.2020 | ➤ An incident of landslide took place at Kullu Mandi NH near dawada. The restoration work completed on the sameday. No loss reported by DEOC. |
| 3. | Kinnaur | 12.08.2020 | ➤ As per report received from DEOC- Kinnaur, NH-05 was damaged due to sunk of near about 07 to 08 meter road due to which people were not able to cross the road on foot. It was reported that the official of GREF were not able to restore the road due to falling for stone & restoration activity may took two to three days to restore the road. |
| | | 18.08.2020 | ➤ As per information received from District Kinnaur, a Boulder fell at near Mooling Bridge due this NH -03 has been Blocked and 16-17 vehicles towards Keylong, 20-21 vehicles towards Kullu stranded over there. No loss reported by DEOC. |
| 4. | Lahual & Spiti | 08.08.2020 | ➤ As per telephonic information provided by one Local person and Patwari of circle Jahalman that cloudburst triggered a landslide on Chokhang - Naingar link route nearby Chokhang Bridge in Sub Division Udaipur at 04:30 PM and 10-12 vehicles were stranded there. DEOC L&S informed that PWD Lahual and Jahalma Police Check Post were deployed to restore the Road. |
| | | 27.08.2020 | ➤ An Incident of Landslide took place at Lahaul Division, No loss is reported by DEOC. |
| 5. | Mandi | 14.08.2020 | ➤ An Incident of Landslide occrued at Hanogi Mata Temple at 5:20 AM, Sub Division Sadar, 2 persons died and two injured in the Incident. |
| | | 16.08.2020 | ➤ Landslide at Riwalser to Dharpur Road Blocked due to heavy rainfall. |
| | | 15.08.2020 | ➤ Landslide took place at Sadher Thanehara Muhalla due to heavy rainfall. DEOC reported 13 houses damaged due to landslide. |
| | | 21.08.2020 | ➤ An Incident of Landslide reported at Mandi Kamand Road due to which vehicular activities disrupted between Bajaura and Kamand No other kind of losses were reported DEOC Mandi. |
| 6. | Shimla | 20.07.2020 | ➤ Landslide took place at apple Mandi Dhalli. No other kind of losses were reported DEOC Shimla. |
| 7. | Solan | 28.06.2020 | ➤ Landslide occurred at Tehsil Kandaghat due to which 2 person were died on the spot. |
| 8. | Hamirpur | 27.08.2020 | ➤ An incident of Landslide was reported at village Thhathhi at Sub Div. Sujanpur. No loss reported by DEOC. |
| Total Events Reported | | | 18 |

Annexure-C

Details of deaths (cause wise)

| Sr. No. | Name of District | Reason of Deaths | GOI Notified Disaster | State Specific Disaster | Total |
|---------|------------------|--|-----------------------|-------------------------|-------|
| 1. | Bilaspur | Electric shock -1 Drowning -2 Snakebite -7 Fall from Hight -5 Road Accident - 4 | 2 | 17 | 19 |
| 2. | Chamba | Fall from Hight -7 Drowning -3 Electric shock - 1 Lightening – 3 Landslide - 2 Road Accident - 11 | 8 | 19 | 27 |
| 3. | Hamirpur | Electric shock -2 Drowning -2 Snakebite -2 Road Accident - 07 | 2 | 11 | 13 |
| 4. | Kangra | Landslide – 9 Drowning -1 Snakebite – 2 Road Accident - 5 | 10 | 7 | 17 |
| 5. | Kinnaur | Fall from Hight -2 Road Accident - 13 | 0 | 15 | 15 |
| 6. | Kullu | Falling from Hight – 3 Electric shock -1 Fire - 1 Road Accident - 10 | 01 | 14 | 15 |
| 7. | Lahaul & Spiti | Falling from Hight – 2 Drowning -1 Road Accident - 06 | 01 | 08 | 09 |
| 8. | Mandi | Snakebite-1 Falling from Hight – 17 Electric shock -3 Building/Wall Collapse – 1 Hit by Stray/Pet Animal - 1 Drowning -4 Landslide – 3 Road Accident - 15 | 08 | 37 | 45 |

| | | | | | |
|-------|---------|--|----|-----|-----|
| 9. | Shimla | Landslide – 2 Drowning – 3 Fire - 1 Fall from height -10 Electric shock -1 Road Accident - 31 | 06 | 42 | 48 |
| 10. | Sirmour | Fall from Hight - 6 Drowning – 2 Snakebite – 6 Road Accident - 15 | 02 | 27 | 29 |
| 11. | Solan | Fall in height -1 Landslide – 3 Snakebite – 8 Drowning – 1 Road Accident - 15 | 04 | 24 | 28 |
| 12. | Una | Snakebite – 4 Road Accident - 15 | 0 | 19 | 19 |
| Total | | | 44 | 240 | 284 |

Annexure-D

| GENERAL ABSTRACT OF Circle WISE LOSSES DUE TO FLASHFLOODS/CLOUDBRUSTS & LANDSLIDES FOR THE YEAR 2020-21 IN RESPECT OF HPPWD | | | | | | | | | | | | |
|---|----------------------|---|--|--------|--------|--|--------|--------|--|---|--|---------------------------------|
| Sr. No. | Circle | Total Length of roads affected.(In Km.) | Length of pucca roads affected(In Km.) | | | Length of kacha roads affected(In Km.) | | | Amount required for repair of damaged / washed away Bridges(In lakh) | Amount required for (OR, PR & R / Wall & B / Wall)(In lakh) | Amount required for repair of Culverts (In lakh) | Total Amount required (In lakh) |
| | | | VR | MDR | SH | VR | MDR | SH | | | | |
| 1 | 2 | 3 | 4 | | | 5 | | | 6 | 7 | 8 | 9 |
| 1 | 11TH CIRCLE, RAMPUR | 60 | 39 | 0 | 0 | 21 | 0 | 0 | 0.00 | 106.00 | 25.00 | 131.00 |
| 2 | 10th CIRCLE BILASPUR | 654.056 | 588.015 | 40.041 | 4.1 | 0 | 0 | 0 | 5.50 | 1242.61 | 6.50 | 1254.61 |
| 3 | 12TH CIRCLE NAHAN | 2079.327 | 66.385 | 65.94 | 2 | 50.584 | 1.6 | 0 | 51.00 | 751.65 | 370.00 | 1172.65 |
| 4 | 14TH CIRCLE ROHRU | 1530.279 | 316.625 | 174 | 0 | 327.504 | 712.15 | 0 | 0.00 | 1133.15 | 164.00 | 1297.15 |
| 5 | 15TH CIRCLE UNA | 375.78 | 124.334 | 90.424 | 31.774 | 69.644 | 31.824 | 27.774 | 90.72 | 389.66 | 19.74 | 500.12 |
| 6 | 3RD CIRCLE, SOLAN | 2844.695 | 856.085 | 696.61 | 204 | 149 | 81 | 270 | 761.33 | 6644.02 | 0.00 | 7405.35 |
| 7 | 4TH CIRCLE SHIMLA | 158.339 | 75.132 | 15.78 | 0.05 | 61.605 | 0 | 0 | 60.50 | 2876.06 | 193.25 | 3129.81 |

| | | | | | | | | | | | | |
|--------------|--------------------------|-----------------|-----------------|-----------------|----------------|-----------------|----------------|----------------|----------------|-----------------|----------------|-----------------|
| 8 | 5TH CIRCLE PALAMPUR | 4850.14 | 1636.42 | 205.88 | 0 | 14 | 0 | 0 | 736.24 | 3042.97 | 146.68 | 3925.89 |
| 9 | 6th CIRCLE KULLU | 150.44 | 107.744 | 39.545 | 0 | 0.751 | 0 | 0 | 59.00 | 1643.00 | 1.00 | 1703.00 |
| 10 | 7TH CIRCLE, DALHOUSIE | 971.1 | 33.8 | 25.75 | 0 | 74.5 | 34.9 | 0.25 | 0.00 | 4809.94 | 0.00 | 4809.94 |
| 11 | 8th CIRCLE HAMIRPUR | 2333.179 | 1030.96 | 202.198 | 0 | 38.704 | 0.05 | 0 | 0.00 | 5889.13 | 38.75 | 5927.88 |
| 12 | 9TH CIRCLE, NURPUR | 568.8 | 461.96 | 98.9 | 0 | 8 | 0 | 0 | 0.00 | 3896.11 | 76.50 | 3972.61 |
| 13 | 1st CIRCLE- Mandi | 6431.212 | 3708.188 | 1150.645 | 79.255 | 1403.129 | 86.2 | 0 | 1622.95 | 5401.85 | 255.23 | 7280.03 |
| 14 | JOGINDERNAG AR CIRCLE | 2026.2 | 423 | 995.2 | 13 | 595 | 0 | 0 | 0.00 | 740.18 | 0.00 | 740.18 |
| Total | | 25033.54 | 9467.648 | 3800.913 | 334.179 | 2813.421 | 947.724 | 298.024 | 3387.24 | 38566.33 | 1296.65 | 43250.22 |

(Says: Rs. 432.50 Cr)

Annexure-E

| Sr. No. | Name of Circle | Jal Shakti Vibhag | | | | | | | | | | | | | |
|---------|----------------|---------------------------|------------------|---------------------------|------------------|-------------------|------------------|---------------------|------------------|------------------|------------------|------------------|------------------|------------------|------------------|
| | | Urban Water Supply Scheme | | Rural Water Supply Scheme | | Irrigation Scheme | | Flood Control Works | | Sewerage Scheme | | Hand Pump | | Total (In lakhs) | |
| | | Affected Schemes | Amount (In Lakh) | Affected Schemes | Amount (In Lakh) | Affected Schemes | Amount (In Lakh) | Affected Schemes | Amount (In Lakh) | Affected Schemes | Amount (In Lakh) | Affected Schemes | Amount (In Lakh) | Affected Schemes | Amount (In Lakh) |
| 1 | Bilaspur | 11 | 96.40 | 278 | 1141.92 | 76 | 698.75 | 4 | 24.50 | 9 | 142.50 | 0 | 0.00 | 378 | 2104.07 |
| 2 | Chamba | 1 | 9.00 | 266 | 833.45 | 67 | 345.00 | 4 | 24.50 | 4 | 72.50 | 0 | 0.00 | 342 | 1284.45 |
| 3 | Dharmshala | 12 | 123.00 | 320 | 1221.57 | 121 | 411.90 | 2 | 13.70 | 46 | 164.75 | 0 | 0.00 | 501 | 1934.92 |
| 4 | Hamirpur | 21 | 347.50 | 730 | 4006.55 | 75 | 685.90 | 16 | 524.20 | 12 | 330.40 | 0 | 0.00 | 854 | 5894.55 |
| 5 | Kullu | 119 | 433.32 | 263 | 1053.30 | 99 | 635.65 | 1 | 7.00 | 13 | 140.50 | 0 | 0.00 | 495 | 2269.77 |
| 6 | Nahan | 3 | 97.00 | 179 | 728.55 | 84 | 605.20 | 12 | 307.70 | 1 | 4.00 | 55 | 100.79 | 334 | 1843.24 |
| 7 | Nurpur | 72 | 132.95 | 847 | 1054.64 | 252 | 594.72 | 29 | 869.50 | 0 | 0.00 | 0 | 0.00 | 1200 | 2651.81 |
| 8 | R/Peo | 4 | 54.00 | 109 | 482.30 | 61 | 626.70 | 1 | 15.00 | 1 | 15.00 | 0 | 0.00 | 176 | 1193.00 |
| 9 | Rohroo | 4 | 33.00 | 306 | 858.00 | 41 | 370.00 | 11 | 284.00 | 5 | 53.00 | 0 | 0.00 | 367 | 1598.00 |
| 10 | Shimla-9 | 6 | 39.20 | 495 | 1783.50 | 116 | 968.40 | 0 | 0.00 | 2 | 20.70 | 0 | 0.00 | 619 | 2811.80 |
| 11 | Solan | 8 | 71.00 | 230 | 714.06 | 92 | 528.00 | 0 | 0.00 | 4 | 20.50 | 505 | 252.50 | 839 | 1586.06 |
| 12 | SRFMP Una | 0 | 0.00 | 0 | 0.00 | 0 | 0.00 | 71 | 3260.05 | 0 | 0.00 | 0 | 0.00 | 71 | 3260.05 |
| 13 | Sundernagar | 3 | 108.60 | 1292 | 2779.85 | 124 | 493.50 | 0 | 0.00 | 2 | 52.30 | 0 | 0.00 | 1421 | 3434.25 |
| 14 | Una | 4 | 16.00 | 172 | 642.14 | 98 | 467.87 | 0 | 0.00 | 6 | 73.50 | 0 | 0.00 | 280 | 1199.51 |
| | Total | 268 | 1560.97 | 5487 | 17299.83 | 1306 | 7431.59 | 151 | 5330.15 | 105 | 1089.65 | 560 | 353.29 | 7877 | 33065.48 |

Schedule of rates of Jal Shakti Vibhag Department:

PREVAILING DEPARTMENTAL NORMS/ RATES.

| | Dia | Unit | Rate | Class |
|--|---------|-----------|-----------|--------|
| Excavation, providing , laying , jointing & testing of GI pipes, dia. | 15mm | Rmt | 188.20 | Light |
| -do- | 20 mm | -do- | 238.40 | do |
| -do- | 25mm | -do- | 241.25 | do |
| -do- | 32mm | -do- | 263.10 | do |
| -do- | 40mm | -do- | 298.05 | do |
| -do- | 50mm | -do- | 380.10 | do |
| -do- | 65mm | -do- | 472.40 | do |
| -do- | 80mm | -do- | 532.10 | do |
| -do- | 100 mm | -do- | 712.10 | do |
| -do- | 125mm | -do- | 1061.00 | Medium |
| -do- | 150mm | -do- | 1220.40 | -do- |
| Excavation, providing , laying , jointing & testing of MSERW pipes, dia. | 15mm | Rmt | 188.20 | Light |
| -do- | 150 mm | Rmt | 2810.00 | |
| -do- | 200mm | -do- | 3800.00 | |
| -do- | 300mm | -do- | 7000.00 | |
| <u>DI Pipes</u> | | | | |
| -do- | 150 mm | -do- | 2200.00 | |
| -do- | 200mm | -do- | 3600.00 | |
| -do- | 300mm | -do- | 4570.00 | |
| Removal of slip | Per Cum | 100.00 | | |
| <u>Intake Works</u> | 1No. | Per Sqmt. | 8000.00 | |
| U/G Storage Tanks | 1 | Ltr | 6.75 | |
| Head Weir | 1 | L.S | 30,000.00 | |
| Rewinding/Repair of Motors | - | - | 600.00 | |

Rural Development Department:

Annexure- F

| Sr. No. | Name of District | Damage of village internal roads | | Removal of debris from road/drainage/sewerage line(Brief detail with cost (in Rs.) | Damage of internal water supply lines | | Damage of street lights | | Damage of Panchayat ghar, Community, Anganwadi etc. | | Total Loss in lakhs |
|---------|------------------|----------------------------------|---------------|--|---------------------------------------|---------------|-------------------------|---------------|---|---------------|---------------------|
| | | Length in KM | loss in Lakh. | | Length in mtr | loss in Lakhs | Nos | loss in Lakhs | Number of building damaged. | loss in Lakhs | |
| 1 | 2 | 4 | 5 | 6 | 7 | 8 | 9 | 10 | 11 | 12 | 13 |
| 1 | Solan | - | - | - | - | - | - | - | - | - | - |
| 2 | Kullu | 2.13 | 21.50 | 6.00 | - | - | - | - | 7 | - | 27.50 |
| 3 | Shimla | 1.8 | 0.60 | - | - | - | - | - | 1 | - | 0.60 |
| 4 | Chamba | 106.2 | 213.90 | 75.38 | 55 | 24.90 | 0 | 0 | 1 | 25.48 | 339.66 |
| 5 | Lahul Spiti | - | - | - | - | - | - | - | - | - | - |
| 6 | Kinnaur | - | - | - | - | - | - | - | - | - | - |
| 7 | Bilaspur | - | - | - | - | - | - | - | - | - | - |
| 8 | Hamirpur | - | - | - | - | - | - | - | - | - | - |
| 9 | Kangra | 22.56 | 83.80 | 20.00 | 0.25 | 1.00 | 17 | 5.20 | 4 | - | 110.00 |
| 10 | Mandi | 7 | 0.90 | 21.50 | 2 | 7.30 | 0 | 0.00 | 2 | - | 29.70 |
| 11 | Sirmour | - | - | - | - | - | - | - | - | - | - |
| 12 | Una | - | - | - | - | - | - | - | 4 | 3.54 | 3.54 |
| | Total: | 133.69 | 320.70 | 122.88 | 57.25 | 33.20 | 17 | 5.20 | 20 | 29.02 | 511.00 |

(Says Rs 5.11 Crore)

HPSEB Ltd. Loss and Damages:

Annexure-G

| Sr. No. | Circle Name | HT Damaged | Amount (In Lakh) | LT Damaged (In Km) | Amount (In Lakh) | LT Poles Damaged (In No.) | Amount (In Lakh) | DTR (In No.) | Amount (In Lakh) | Funds Required | Total Loss of Power sector (In Lakh) |
|---------|--------------|---------------|------------------|--------------------|------------------|---------------------------|------------------|--------------|------------------|----------------|--------------------------------------|
| 1 | Una | 11.06 | 5.54 | 20.22 | 10.13 | 101.00 | 4.04 | 38.00 | 38.00 | 57.69 | 57.71 |
| 2 | Bilaspur | 0.30 | 0.15 | 1.80 | 0.90 | 45.00 | 1.80 | 0.00 | 0.00 | 2.85 | 2.85 |
| 3 | Hamirpur | 36.83 | 18.41 | 40.54 | 20.27 | 237.00 | 9.48 | 10.00 | 19.00 | 67.16 | 67.16 |
| 4 | Kullu | 28.65 | 14.33 | 65.99 | 33.00 | 104.00 | 4.16 | 4.00 | 4.00 | 55.48 | 55.48 |
| 5 | Solan | 6.50 | 3.25 | 17.62 | 8.81 | 157.00 | 6.28 | 17.00 | 17.00 | 34.90 | 35.34 |
| 6 | Nahan | 12.60 | 6.30 | 117.42 | 58.71 | 629.00 | 25.16 | 17.00 | 17.00 | 107.17 | 107.17 |
| 7 | Rampur | 4.80 | 2.64 | 8.10 | 2.84 | 81.00 | 16.74 | 2.00 | 7.60 | 29.82 | 29.82 |
| 8 | Kangra | 51.08 | 9.87 | 102.76 | 19.68 | 361.00 | 5.84 | 55.00 | 27.00 | 61.94 | 62.39 |
| 9 | Dalhousie | 3.13 | 0.79 | 3.00 | 0.75 | 32.00 | 0.64 | 4.00 | 2.00 | 4.18 | 4.18 |
| 10 | Mandi | 57.28 | 28.65 | 130.61 | 65.31 | 523.00 | 20.92 | 13.00 | 13.00 | 127.88 | 127.88 |
| | Total | 212.23 | 89.93 | 508.06 | 220.4 | 2270 | 95.06 | 160 | 144.6 | 549.07 | 549.98 |

(Says Rs. 5.49 Cr)

Fisheries Department

Report on Fisheries Department for the Period of (24/06/2020
TO 30/09/2020)

| Sr. No. | District | Farm (In Ha.) | Boat (In No.) | Gill Net (In No.) | Catamaran (In No.) | Dugout Canoe (In No.) | Live stock (In kg.) | Total |
|---------|--------------|------------------|------------------|----------------------|-----------------------|-----------------------------|------------------------|----------|
| 1 | SOLAN | 1 | 0 | 0 | 0 | 0 | 0 | 1 |
| | Total | 1 | 0 | 0 | 0 | 0 | 0 | 1 |

(Says Rs.0.10 Cr.)

Annexure-I

| Report on Health Department for the Period (06/24/2020 TO 09/30/2020) | | | | |
|--|-----------------|----------------------|-----------------------------|-----------------------|
| Sr. No. | District | Health Centre | No of Health Centers | Amount (Lakhs) |
| 1 | BILASPUR | PHC | 1 | 16.00 |
| 2 | HAMIRPUR | PHC | 1 | 0.46 |
| 3 | SIRMAUR | PHC | 1 | 5.00 |
| | Total | | 3 | 21.46 |

(Says Rs. 0.21 Cr)

Annexure-J**Elementary Education Department**

| Report on Elementary Education Department for the Period (24/06/2020 TO 30/09/2020) | | | | | |
|--|-----------------|------------------|-----------------------------|-------------------------------|---|
| Sr. No. | District | Block | Institute Type | Damaged School Details | School -Economic Loss (In lakhs) |
| 1 | BILASPUR | Jhandutta | Govt. Primary School | 2.00 | GPS Bachretu- (2.00 Lakh) |
| 2 | BILASPUR | Swarghat | Govt. Primary School | 1.50 | GPS Kallari- (1.50 Lakh) |
| 3 | CHAMBA | Chowari | Govt. Primary School | 10.00 | GPS- (5.00 Lakh) GPS- (5.00 Lakh) |
| 4 | UNA | Garget | Govt. Middle School | 0.55 | GSSS Salohi- (0.25 Lakh) GSSS Oel- (0.30 Lakh) |
| 5 | UNA | Una | Govt. Middle School | 0.80 | GSSS Takka- (0.80 Lakh) |
| 6 | UNA | Una | Govt. Middle School | 3.00 | GSSS SAMOOR KALAN- (3.00 Lakh) |
| | Total | | | 17.85 | 17.85 |

Annexure-K**Higher Education Department**

| Report on Education Department for the Period (24/06/2020 TO 30/09/2020) | | | | | |
|---|-----------------|--------------|-----------------------|-------------------------------|--|
| Sr. No. | District | Block | Institute Type | Damaged School Details | School -Economic Loss (In lakhs) |
| 1 | CHAMBA | Chamba | Govt. Sr. Sec. School | 2.05 | GSSS Girls Chamba- (1.95 Lakh) GSSS Kiri- (0.10 Lakh) |
| 2 | CHAMBA | Mehla | Govt. Sr. Sec. School | 0.50 | GSSS Gagla- (0.50 Lakh) |
| 3 | CHAMBA | Chowari | Govt. Sr. Sec. School | 1.00 | GSSS kakira- (1.00 Lakh) |
| 4 | CHAMBA | Chamba | Govt. Sr. Sec. School | 70000.00 | GSSS Gagla- (0.70 Lakh) |
| 5 | CHAMBA | Mehla | Govt. Sr. Sec. School | 50000.00 | GSSS Samra- (0.50 Lakh) |
| 6 | KULLU | Kullu | Govt. High School | 3.17 | G.H.S. Bhalan- (3.17 Lakh) |
| 7 | UNA | Garget | Govt. Sr. Sec. School | 0.55 | GSSS SALOI - (0.25 Lakh) GSSS OEL - (0.30 Lakh) |
| 8 | UNA | Una | Govt. High School | 0.80 | GSSS TAKKA- (0.80 Lakh) |
| 9 | UNA | Una | Govt. Sr. Sec. School | 3.00 | GSSS SAMOOR KALAN - (3.00 Lakh) |
| 10 | UNA | Bangana | Govt. Sr. Sec. School | 2.50 | GSSS Mandli Block Bangana- (2.50 Lakh) |
| 11 | UNA | Haroli | Govt. Sr. Sec. School | 0.50 | GSSS Beetan- (0.50 Lakh) |
| Total | | | | 120014.07 | 15.27 |

(Says (0.1785+0.1527)= Rs. 0.33Cr)



HIMACHAL PRADESH STATE DISASTER MANAGEMENT AUTHORITY



Government of Himachal Pradesh

Department of Revenue-DM

State Emergency Operations Center(SEOC)-24*7 Helpline 1070

Incident Report- Cumulative Loss/Damage Since 24/06/2020 to 30-09-2020

| Sr. No. | District | Loss to Human Lives | | | Loss to Animal | | Loss to Private Property | | | | | | | | | | Loss to Public Property (In Rs Lakh) | | | | | | | Total (Rs. in Lakh) |
|---------|------------------|---------------------|----------|------------------------|----------------|------------------------|--------------------------|--------------|----------------------------|--------------|-----------|--------------|-------------------------------------|---------------------------|--------------------------|---------------------------|--------------------------------------|------------------|--------------------|------------------------|---------------------|------------------------|-------------------------------|---------------------|
| | | Death | Missing | Ex-Gratia (Rs In Lacs) | Death | Ex-Gratia (Rs In Lacs) | Loss to Houses | | | | Shops | Labour Sheds | Cow Sheds / Gharats / Shamshan Ghat | Monetry loss (Rs in Lakh) | Damage to Crops | | PWD (Rs in Lakh) | IPH (Rs in Lakh) | Power (Rs in Lakh) | Education (Rs in Lakh) | Health (Rs in Lakh) | Fisheries (Rs in Lakh) | Community Assets (Rs in Lakh) | |
| | | | | | | | Fully Damaged | | Partially/Severely Damaged | | | | | | Agriculture (Rs In Lacs) | Horticulture (Rs In Lacs) | | | | | | | | |
| | | | | | | | Pacca House | Kaccha House | Pacca House | Kaccha House | | | | | | | | | | | | | | |
| 1 | BILASPUR | 19 | 0 | 76 | 4 | 0.6 | 0 | 8 | 4 | 36 | 1 | 0 | 55 | 53.69 | 76.5 | 149.9 | 0 | 0 | 0 | 9.5 | 16 | 0 | 0 | 376.19 |
| 2 | CHAMBA | 27 | 5 | 88.3 | 11 | 0.94 | 1 | 4 | 0 | 8 | 2 | 0 | 5 | 11.85 | 590.24 | 0 | 0 | 0 | 20 | 0 | 0 | 441.56 | 1152.89 | |
| 3 | HAMIRPUR | 13 | 0 | 52 | 7 | 0.7 | 0 | 18 | 9 | 86 | 2 | 0 | 94 | 82.52 | 111.07 | 0 | 0 | 0 | 0 | 0.46 | 0 | 0 | 246.75 | |
| 4 | KANGRA | 17 | 0 | 68 | 34 | 32 | 2 | 60 | 15 | 136 | 1 | 5 | 177 | 174.53 | 392.69 | 0 | 0 | 0 | 0 | 0 | 0 | 111.33 | 778.55 | |
| 5 | KINNAUR | 15 | 4 | 60.5 | 0 | 0 | 0 | 2 | 3 | 0 | 0 | 0 | 0 | 2.43 | 0 | 16.36 | 0 | 0 | 0 | 0 | 0 | 0 | 0 | 79.29 |
| 6 | KULLU | 15 | 0 | 1.84 | 0 | 0 | 3 | 3 | 2 | 3 | 5 | 0 | 3 | 212.5 | 0.14 | 17.11 | 0 | 0 | 0 | 0 | 0 | 0 | 27.5 | 259.09 |
| 7 | LAHAUL AND SPITI | 9 | 0 | 28 | 0 | 0 | 0 | 0 | 0 | 0 | 0 | 0 | 0 | 0 | 0 | 0 | 0 | 0 | 0 | 0 | 0 | 0 | 0 | 28 |
| 8 | MANDI | 45 | 0 | 13.15 | 15 | 14.5 | 2 | 20 | 10 | 170 | 4 | 0 | 193 | 249.73 | 29.58 | 0 | 0 | 0 | 0 | 0 | 0 | 0 | 22.7 | 329.66 |
| 9 | SHIMLA | 48 | 0 | 192 | 4 | 1.61 | 2 | 13 | 3 | 11 | 0 | 0 | 17 | 27.56 | 13.98 | 3.41 | 0 | 0 | 0 | 0 | 0 | 0 | 0.6 | 64501.51 |
| 10 | SIRMAUR | 29 | 0 | 49 | 7 | 1.47 | 0 | 0 | 4 | 11 | 1 | 0 | 7 | 15.82 | 164.69 | 0 | 0 | 0 | 0 | 5 | 0 | 0 | 0 | 235.98 |
| 11 | SOLAN | 28 | 0 | 40 | 6 | 0.91 | 0 | 2 | 9 | 5 | 0 | 0 | 17 | 10.16 | 125.6 | 0 | 0 | 0 | 0 | 0 | 10 | 4 | 0 | 190.67 |
| 12 | UNA | 19 | 0 | 59.5 | 0 | 0 | 0 | 3 | 2 | 14 | 1 | 0 | 25 | 16.33 | 99.71 | 0 | 0 | 0 | 4.35 | 0 | 0 | 3 | 0 | 182.89 |
| | Total | 284 | 9 | 1136.0 | 88 | 52.73 | 10 | 133 | 61 | 480 | 17 | 5 | 593 | 857.12 | 1604.2 | 186.78 | 43250.22 | 33065.48 | 549..98 | 33.85 | 21.46 | 10 | 511.19 | 90270.00 |

Disaster Wise Human lives lost Details

Disaster Wise Deaths (24/06/2020 to 30/09/2020)

| Sr. No. | District | Road Accident | Flood/Cloudburst | Landslide | Drowning | Fire | Lightening | Others | Total Deaths |
|---------|------------------|---------------|------------------|-----------|-----------|----------|------------|-----------|--------------|
| 1 | BILASPUR | 4 | 0 | 0 | 2 | 0 | 0 | 13 | 19 |
| 2 | CHAMBA | 11 | 0 | 2 | 3 | 0 | 3 | 8 | 27 |
| 3 | HAMIRPUR | 7 | 0 | 0 | 2 | 0 | 0 | 4 | 13 |
| 4 | KANGRA | 5 | 0 | 9 | 1 | 0 | 0 | 2 | 17 |
| 5 | KINNAUR | 13 | 0 | 0 | 0 | 0 | 0 | 2 | 15 |
| 6 | KULLU | 10 | 0 | 0 | 0 | 1 | 0 | 4 | 15 |
| 7 | LAHAUL AND SPITI | 6 | 0 | 0 | 1 | 0 | 0 | 2 | 9 |
| 8 | MANDI | 15 | 0 | 4 | 4 | 0 | 0 | 22 | 45 |
| 9 | SHIMLA | 31 | 0 | 2 | 3 | 1 | 0 | 11 | 48 |
| 10 | SIRMAUR | 15 | 0 | 0 | 2 | 0 | 0 | 12 | 29 |
| 11 | SOLAN | 15 | 0 | 3 | 1 | 0 | 0 | 9 | 28 |
| 12 | UNA | 15 | 0 | 0 | 0 | 0 | 0 | 4 | 19 |
| | Total | 147 | 0 | 20 | 19 | 2 | 3 | 93 | 284 |

| | | | | | | | | | | | | | | |
|----|-------------------------|----|------------|----|------------|---|------------|---|---|---|---|---|---|---|
| 16 | 10th CIRCLE BILASPUR | 0 | 07/08/2020 | 0 | 07/08/2020 | 0 | 07/08/2020 | 0 | 0 | 0 | 0 | 0 | 0 | 0 |
| 17 | 10th CIRCLE BILASPUR | 1 | 10/08/2020 | 1 | 10/08/2020 | 1 | 10/08/2020 | 1 | 4 | 1 | 0 | 4 | 0 | 0 |
| 18 | 10th CIRCLE BILASPUR | 0 | 11/08/2020 | 0 | 11/08/2020 | 0 | 11/08/2020 | 0 | 0 | 0 | 0 | 0 | 0 | 0 |
| 19 | 10th CIRCLE BILASPUR | 5 | 13/08/2020 | 5 | 13/08/2020 | 1 | 13/08/2020 | 1 | 4 | 8 | 0 | 6 | 0 | 0 |
| 20 | 10th CIRCLE BILASPUR | 10 | 13/08/2020 | 10 | 14/08/2020 | 0 | 14/08/2020 | 0 | 3 | 5 | 1 | 2 | 0 | 0 |
| 21 | 10th CIRCLE BILASPUR | 1 | 14/08/2020 | 1 | 14/08/2020 | 1 | 14/08/2020 | 1 | 4 | 3 | 3 | 4 | 0 | 0 |
| 22 | 10th CIRCLE BILASPUR | 0 | 17/08/2020 | 0 | 17/08/2020 | 0 | 17/08/2020 | 0 | 0 | 0 | 0 | 0 | 0 | 0 |
| 23 | 10th CIRCLE BILASPUR | 0 | 18/08/2020 | 0 | 18/08/2020 | 0 | 18/08/2020 | 0 | 0 | 0 | 0 | 0 | 0 | 0 |
| 24 | 10th CIRCLE BILASPUR | 5 | 19/08/2020 | 5 | 19/08/2020 | 2 | 19/08/2020 | 2 | 5 | 6 | 0 | 4 | 0 | 0 |
| 25 | 10th CIRCLE BILASPUR | 1 | 20/08/2020 | 1 | 20/08/2020 | 1 | 20/08/2020 | 1 | 4 | 1 | 0 | 4 | 0 | 0 |
| 26 | 10th CIRCLE BILASPUR | 2 | 21/08/2020 | 2 | 21/08/2020 | 1 | 21/08/2020 | 0 | 4 | 1 | 1 | 3 | 0 | 0 |
| 27 | 10th CIRCLE BILASPUR | 5 | 21/08/2020 | 5 | 22/08/2020 | 5 | 22/08/2020 | 5 | 4 | 3 | 0 | 4 | 0 | 0 |
| 28 | 10th CIRCLE BILASPUR | 5 | 22/08/2020 | 5 | 22/08/2020 | 5 | 22/08/2020 | 5 | 4 | 3 | 0 | 4 | 0 | 0 |
| 29 | 10th CIRCLE BILASPUR | 0 | 23/08/2020 | 0 | 23/08/2020 | 0 | 23/08/2020 | 0 | 0 | 0 | 0 | 0 | 0 | 0 |
| 30 | 10th CIRCLE BILASPUR | 4 | 24/08/2020 | 4 | 24/08/2020 | 4 | 24/08/2020 | 0 | 3 | 5 | 2 | 3 | 0 | 0 |
| 31 | 10th CIRCLE BILASPUR | 1 | 25/08/2020 | 1 | 25/08/2020 | 1 | 25/08/2020 | 0 | 3 | 3 | 2 | 3 | 0 | 0 |
| 32 | 10th CIRCLE BILASPUR | 0 | 26/08/2020 | 0 | 26/08/2020 | 0 | 26/08/2020 | 0 | 3 | 3 | 1 | 2 | 0 | 0 |
| 33 | 10th CIRCLE BILASPUR | 0 | 27/08/2020 | 0 | 27/08/2020 | 0 | 27/08/2020 | 0 | 3 | 0 | 1 | 2 | 0 | 0 |
| 34 | 10th CIRCLE BILASPUR | 2 | 28/08/2020 | 2 | 28/08/2020 | 2 | 28/08/2020 | 0 | 7 | 5 | 1 | 6 | 0 | 0 |
| 35 | 10th CIRCLE BILASPUR | 0 | 29/08/2020 | 0 | 29/08/2020 | 0 | 29/08/2020 | 0 | 3 | 2 | 1 | 2 | 0 | 0 |

| | | | | | | | | | | | | | | |
|----|-------------------------|---|------------|---|------------|---|------------|---|---|---|---|---|---|---|
| 36 | 10th CIRCLE BILASPUR | 0 | 31/08/2020 | 0 | 31/08/2020 | 0 | 31/08/2020 | 0 | 0 | 0 | 0 | 0 | 0 | 0 |
| 37 | 10th CIRCLE BILASPUR | 0 | 01/09/2020 | 0 | 01/09/2020 | 0 | 01/09/2020 | 0 | 0 | 0 | 0 | 0 | 0 | 0 |
| 38 | 10th CIRCLE BILASPUR | 0 | 03/09/2020 | 0 | 03/09/2020 | 0 | 03/09/2020 | 0 | 0 | 0 | 0 | 0 | 0 | 0 |
| 39 | 10th CIRCLE BILASPUR | 0 | 04/09/2020 | 0 | 04/09/2020 | 0 | 04/09/2020 | 0 | 3 | 0 | 1 | 2 | 0 | 0 |
| 40 | 10th CIRCLE BILASPUR | 0 | 05/09/2020 | 0 | 05/09/2020 | 0 | 05/09/2020 | 0 | 0 | 0 | 0 | 0 | 0 | 0 |
| 41 | 10th CIRCLE BILASPUR | 0 | 07/09/2020 | 0 | 07/09/2020 | 0 | 07/09/2020 | 0 | 0 | 0 | 0 | 0 | 0 | 0 |
| 42 | 10th CIRCLE BILASPUR | 0 | 08/09/2020 | 0 | 08/09/2020 | 0 | 08/09/2020 | 0 | 0 | 0 | 0 | 0 | 0 | 0 |
| 43 | 12TH CIRCLE NAHAN | 2 | 24/06/2020 | 1 | 25/06/2020 | 1 | 25/06/2020 | 1 | 1 | 1 | 0 | 0 | 0 | 0 |
| 44 | 12TH CIRCLE NAHAN | 1 | 01/07/2020 | 1 | 01/07/2020 | 0 | 01/07/2020 | 0 | 0 | 1 | 0 | 0 | 0 | 0 |
| 45 | 12TH CIRCLE NAHAN | 2 | 05/07/2020 | 2 | 05/07/2020 | 0 | 05/07/2020 | 0 | 0 | 2 | 0 | 0 | 0 | 0 |
| 46 | 12TH CIRCLE NAHAN | 1 | 06/07/2020 | 1 | 06/07/2020 | 0 | 06/07/2020 | 0 | 0 | 3 | 0 | 0 | 0 | 0 |
| 47 | 12TH CIRCLE NAHAN | 4 | 07/07/2020 | 4 | 07/07/2020 | 0 | 07/07/2020 | 0 | 2 | 3 | 0 | 0 | 0 | 0 |
| 48 | 12TH CIRCLE NAHAN | 9 | 08/07/2020 | 8 | 08/07/2020 | 0 | 08/07/2020 | 0 | 2 | 6 | 1 | 0 | 0 | 0 |
| 49 | 12TH CIRCLE NAHAN | 3 | 09/07/2020 | 3 | 09/07/2020 | 0 | 09/07/2020 | 0 | 1 | 2 | 0 | 0 | 0 | 0 |
| 50 | 12TH CIRCLE NAHAN | 2 | 12/07/2020 | 2 | 12/07/2020 | 0 | 12/07/2020 | 0 | 0 | 1 | 0 | 0 | 0 | 0 |
| 51 | 12TH CIRCLE NAHAN | 0 | 13/07/2020 | 0 | 13/07/2020 | 0 | 13/07/2020 | 0 | 0 | 1 | 0 | 0 | 0 | 0 |
| 52 | 12TH CIRCLE NAHAN | 1 | 15/07/2020 | 1 | 15/07/2020 | 0 | 15/07/2020 | 0 | 0 | 1 | 0 | 0 | 0 | 0 |
| 53 | 12TH CIRCLE NAHAN | 8 | 16/07/2020 | 8 | 16/07/2020 | 0 | 16/07/2020 | 0 | 1 | 4 | 1 | 0 | 0 | 0 |
| 54 | 12TH CIRCLE NAHAN | 1 | 16/07/2020 | 1 | 16/07/2020 | 0 | 17/07/2020 | 0 | 0 | 1 | 0 | 0 | 0 | 0 |
| 55 | 12TH CIRCLE NAHAN | 0 | 17/07/2020 | 0 | 17/07/2020 | 0 | 17/07/2020 | 0 | 0 | 4 | 0 | 0 | 0 | 0 |
| 56 | 12TH CIRCLE NAHAN | 2 | 17/07/2020 | 2 | 17/07/2020 | 0 | 18/07/2020 | 0 | 1 | 2 | 0 | 0 | 0 | 0 |
| 57 | 12TH CIRCLE NAHAN | 0 | 21/07/2020 | 0 | 21/07/2020 | 0 | 21/07/2020 | 0 | 0 | 0 | 0 | 0 | 0 | 0 |
| 58 | 12TH CIRCLE NAHAN | 3 | 21/07/2020 | 3 | 21/07/2020 | 3 | 22/07/2020 | 3 | 1 | 2 | 0 | 0 | 0 | 0 |
| 59 | 12TH CIRCLE NAHAN | 1 | 24/07/2020 | 1 | 24/07/2020 | 1 | 24/07/2020 | 1 | 0 | 1 | 0 | 0 | 0 | 0 |
| 60 | 12TH CIRCLE NAHAN | 1 | 25/07/2020 | 1 | 25/07/2020 | 1 | 25/07/2020 | 1 | 0 | 1 | 0 | 0 | 0 | 0 |
| 61 | 12TH CIRCLE NAHAN | 5 | 27/07/2020 | 5 | 27/07/2020 | 0 | 27/07/2020 | 0 | 2 | 3 | 0 | 0 | 0 | 0 |
| 62 | 12TH CIRCLE NAHAN | 2 | 30/07/2020 | 2 | 30/07/2020 | 2 | 30/07/2020 | 2 | 1 | 1 | 0 | 0 | 0 | 0 |
| 63 | 12TH CIRCLE NAHAN | 3 | 31/07/2020 | 0 | 31/07/2020 | 0 | 31/07/2020 | 0 | 0 | 1 | 0 | 0 | 0 | 0 |
| 64 | 12TH CIRCLE NAHAN | 7 | 01/08/2020 | 0 | 01/08/2020 | 0 | 01/08/2020 | 0 | 2 | 5 | 0 | 0 | 0 | 0 |
| 65 | 12TH CIRCLE NAHAN | 1 | 02/08/2020 | 0 | 02/08/2020 | 0 | 02/08/2020 | 0 | 0 | 1 | 0 | 0 | 0 | 0 |
| 66 | 12TH CIRCLE NAHAN | 2 | 04/08/2020 | 2 | 04/08/2020 | 0 | 04/08/2020 | 0 | 4 | 0 | 2 | 2 | 0 | 0 |
| 67 | 12TH CIRCLE NAHAN | 0 | 06/08/2020 | 0 | 06/08/2020 | 0 | 06/08/2020 | 0 | 0 | 1 | 0 | 0 | 0 | 0 |
| 68 | 12TH CIRCLE NAHAN | 9 | 10/08/2020 | 9 | 10/08/2020 | 0 | 10/08/2020 | 0 | 2 | 7 | 0 | 1 | 0 | 0 |

| | | | | | | | | | | | | | | |
|-----|-------------------|----|------------|----|------------|----|------------|----|---|----|---|---|---|----|
| 69 | 12TH CIRCLE NAHAN | 4 | 10/08/2020 | 4 | 11/08/2020 | 0 | 12/08/2020 | 0 | 1 | 3 | 0 | 0 | 0 | 0 |
| 70 | 12TH CIRCLE NAHAN | 6 | 13/08/2020 | 6 | 13/08/2020 | 0 | 14/08/2020 | 0 | 2 | 3 | 0 | 0 | 0 | 0 |
| 71 | 12TH CIRCLE NAHAN | 52 | 14/08/2020 | 0 | 15/08/2020 | 0 | 16/08/2020 | 0 | 6 | 31 | 0 | 1 | 0 | 38 |
| 72 | 12TH CIRCLE NAHAN | 17 | 16/08/2020 | 15 | 17/08/2020 | 0 | 16/08/2020 | 2 | 5 | 10 | 0 | 0 | 0 | 0 |
| 73 | 12TH CIRCLE NAHAN | 2 | 17/08/2020 | 2 | 18/08/2020 | 0 | 16/08/2020 | 0 | 0 | 1 | 0 | 0 | 0 | 0 |
| 74 | 12TH CIRCLE NAHAN | 9 | 17/08/2020 | 6 | 18/08/2020 | 0 | 19/08/2020 | 4 | 1 | 6 | 0 | 0 | 0 | 0 |
| 75 | 12TH CIRCLE NAHAN | 1 | 18/08/2020 | 1 | 18/08/2020 | 0 | 20/08/2020 | 0 | 0 | 1 | 0 | 0 | 0 | 0 |
| 76 | 12TH CIRCLE NAHAN | 6 | 18/08/2020 | 4 | 19/08/2020 | 0 | 20/08/2020 | 0 | 2 | 4 | 0 | 0 | 0 | 0 |
| 77 | 12TH CIRCLE NAHAN | 10 | 20/08/2020 | 8 | 20/08/2020 | 5 | 20/08/2020 | 1 | 2 | 10 | 0 | 0 | 0 | 0 |
| 78 | 12TH CIRCLE NAHAN | 4 | 20/08/2020 | 2 | 21/08/2020 | 2 | 21/08/2020 | 0 | 0 | 2 | 0 | 0 | 0 | 0 |
| 79 | 12TH CIRCLE NAHAN | 25 | 21/08/2020 | 21 | 22/08/2020 | 2 | 22/08/2020 | 2 | 7 | 13 | 0 | 0 | 0 | 0 |
| 80 | 14TH CIRCLE ROHRU | 8 | 26/06/2020 | 2 | 27/08/2020 | 4 | 28/08/2020 | 2 | 2 | 5 | 2 | 5 | 0 | 4 |
| 81 | 14TH CIRCLE ROHRU | 2 | 16/07/2020 | 2 | 16/07/2020 | 2 | 16/07/2020 | 2 | 1 | 0 | 0 | 0 | 0 | 0 |
| 82 | 14TH CIRCLE ROHRU | 3 | 18/07/2020 | 3 | 18/07/2020 | 1 | 18/07/2020 | 0 | 2 | 9 | 2 | 6 | 0 | 0 |
| 83 | 14TH CIRCLE ROHRU | 2 | 20/07/2020 | 2 | 20/07/2020 | 2 | 20/07/2020 | 2 | 1 | 5 | 0 | 4 | 0 | 0 |
| 84 | 14TH CIRCLE ROHRU | 3 | 21/07/2020 | 3 | 21/07/2020 | 3 | 21/07/2020 | 3 | 4 | 8 | 0 | 4 | 0 | 3 |
| 85 | 14TH CIRCLE ROHRU | 4 | 21/07/2020 | 2 | 22/07/2020 | 1 | 23/07/2020 | 1 | 1 | 2 | 1 | 1 | 0 | 4 |
| 86 | 14TH CIRCLE ROHRU | 3 | 22/07/2020 | 3 | 22/07/2020 | 3 | 22/07/2020 | 3 | 4 | 8 | 0 | 4 | 0 | 0 |
| 87 | 14TH CIRCLE ROHRU | 5 | 22/07/2020 | 2 | 23/07/2020 | 3 | 23/07/2020 | 0 | 1 | 3 | 0 | 2 | 0 | 1 |
| 88 | 14TH CIRCLE ROHRU | 1 | 23/07/2020 | 1 | 23/07/2020 | 1 | 23/07/2020 | 1 | 2 | 4 | 0 | 2 | 0 | 0 |
| 89 | 14TH CIRCLE ROHRU | 2 | 24/07/2020 | 2 | 24/07/2020 | 2 | 24/07/2020 | 2 | 2 | 2 | 0 | 2 | 0 | 0 |
| 90 | 14TH CIRCLE ROHRU | 3 | 25/07/2020 | 3 | 25/07/2020 | 3 | 25/07/2020 | 3 | 4 | 8 | 0 | 4 | 0 | 0 |
| 91 | 14TH CIRCLE ROHRU | 2 | 25/07/2020 | 1 | 27/07/2020 | 1 | 26/07/2020 | 0 | 2 | 5 | 2 | 4 | 0 | 0 |
| 92 | 14TH CIRCLE ROHRU | 2 | 25/07/2020 | 2 | 27/07/2020 | 2 | 27/07/2020 | 2 | 0 | 2 | 0 | 0 | 0 | 0 |
| 93 | 14TH CIRCLE ROHRU | 2 | 26/07/2020 | 2 | 26/07/2020 | 2 | 26/07/2020 | 2 | 2 | 4 | 0 | 2 | 0 | 0 |
| 94 | 14TH CIRCLE ROHRU | 12 | 28/07/2020 | 12 | 28/07/2020 | 12 | 28/07/2020 | 12 | 2 | 6 | 0 | 4 | 0 | 3 |
| 95 | 14TH CIRCLE ROHRU | 1 | 29/07/2020 | 1 | 29/07/2020 | 1 | 29/07/2020 | 1 | 2 | 2 | 0 | 2 | 0 | 0 |
| 96 | 14TH CIRCLE ROHRU | 1 | 30/07/2020 | 1 | 30/07/2020 | 1 | 30/07/2020 | 1 | 2 | 4 | 0 | 2 | 0 | 0 |
| 97 | 14TH CIRCLE ROHRU | 2 | 31/07/2020 | 2 | 31/07/2020 | 2 | 31/07/2020 | 2 | 2 | 4 | 0 | 3 | 0 | 0 |
| 98 | 14TH CIRCLE ROHRU | 1 | 02/08/2020 | 1 | 02/08/2020 | 1 | 02/08/2020 | 1 | 1 | 2 | 0 | 1 | 0 | 0 |
| 99 | 14TH CIRCLE ROHRU | 1 | 04/08/2020 | 1 | 04/08/2020 | 1 | 04/08/2020 | 1 | 2 | 2 | 0 | 1 | 0 | 0 |
| 100 | 14TH CIRCLE ROHRU | 2 | 06/08/2020 | 2 | 06/08/2020 | 2 | 06/08/2020 | 2 | 2 | 4 | 0 | 3 | 0 | 0 |
| 101 | 14TH CIRCLE ROHRU | 3 | 07/08/2020 | 3 | 07/08/2020 | 2 | 07/08/2020 | 1 | 5 | 11 | 2 | 7 | 0 | 2 |
| 102 | 14TH CIRCLE ROHRU | 1 | 10/08/2020 | 1 | 10/08/2020 | 1 | 10/08/2020 | 1 | 2 | 4 | 0 | 3 | 0 | 4 |
| 103 | 14TH CIRCLE ROHRU | 2 | 10/08/2020 | 2 | 12/08/2020 | 2 | 12/08/2020 | 0 | 1 | 2 | 0 | 1 | 0 | 3 |
| 104 | 14TH CIRCLE ROHRU | 1 | 11/08/2020 | 1 | 11/08/2020 | 1 | 11/08/2020 | 1 | 2 | 4 | 0 | 2 | 0 | 0 |
| 105 | 14TH CIRCLE ROHRU | 4 | 13/08/2020 | 4 | 13/08/2020 | 4 | 13/08/2020 | 4 | 4 | 8 | 0 | 5 | 0 | 0 |
| 106 | 14TH CIRCLE ROHRU | 1 | 13/08/2020 | 1 | 20/08/2020 | 1 | 20/08/2020 | 0 | 0 | 1 | 0 | 0 | 0 | 0 |
| 107 | 14TH CIRCLE ROHRU | 11 | 14/08/2020 | 11 | 14/08/2020 | 11 | 14/08/2020 | 11 | 4 | 13 | 0 | 6 | 0 | 5 |
| 108 | 14TH CIRCLE ROHRU | 2 | 16/08/2020 | 1 | 17/08/2020 | 1 | 17/08/2020 | 0 | 1 | 1 | 0 | 1 | 0 | 0 |

| | | | | | | | | | | | | | | |
|-----|-------------------|----|------------|----|------------|----|------------|----|----|----|---|----|---|---|
| 109 | 14TH CIRCLE ROHRU | 2 | 18/08/2020 | 2 | 18/08/2020 | 2 | 18/08/2020 | 2 | 2 | 6 | 0 | 2 | 0 | 0 |
| 110 | 14TH CIRCLE ROHRU | 5 | 18/08/2020 | 3 | 20/08/2020 | 2 | 20/08/2020 | 0 | 0 | 3 | 0 | 2 | 0 | 3 |
| 111 | 14TH CIRCLE ROHRU | 2 | 19/08/2020 | 2 | 19/08/2020 | 2 | 19/08/2020 | 2 | 2 | 6 | 0 | 3 | 0 | 0 |
| 112 | 14TH CIRCLE ROHRU | 6 | 20/08/2020 | 5 | 20/08/2020 | 4 | 20/08/2020 | 4 | 6 | 11 | 2 | 10 | 0 | 0 |
| 113 | 14TH CIRCLE ROHRU | 17 | 21/08/2020 | 24 | 21/08/2020 | 14 | 21/08/2020 | 14 | 5 | 13 | 0 | 8 | 0 | 5 |
| 114 | 14TH CIRCLE ROHRU | 4 | 22/08/2020 | 4 | 22/08/2020 | 4 | 22/08/2020 | 4 | 2 | 4 | 0 | 4 | 0 | 0 |
| 115 | 14TH CIRCLE ROHRU | 14 | 25/08/2020 | 13 | 25/08/2020 | 14 | 25/08/2020 | 13 | 2 | 7 | 0 | 4 | 0 | 3 |
| 116 | 14TH CIRCLE ROHRU | 4 | 26/08/2020 | 4 | 26/08/2020 | 4 | 26/08/2020 | 4 | 2 | 4 | 0 | 4 | 0 | 0 |
| 117 | 14TH CIRCLE ROHRU | 12 | 28/08/2020 | 12 | 28/08/2020 | 12 | 28/08/2020 | 12 | 2 | 6 | 0 | 4 | 0 | 6 |
| 118 | 14TH CIRCLE ROHRU | 2 | 02/09/2020 | 1 | 03/09/2020 | 1 | 03/09/2020 | 0 | 2 | 5 | 2 | 5 | 0 | 0 |
| 119 | 15TH CIRCLE UNA | 0 | 18/07/2019 | 0 | 19/07/2019 | 0 | 20/07/2019 | 0 | 0 | 0 | 0 | 0 | 0 | 1 |
| 120 | 15TH CIRCLE UNA | 0 | 29/07/2020 | 0 | 29/07/2020 | 0 | 29/07/2020 | 0 | 5 | 2 | 0 | 2 | 0 | 0 |
| 121 | 15TH CIRCLE UNA | 0 | 30/07/2020 | 0 | 01/08/2020 | 0 | 02/08/2020 | 0 | 1 | 2 | 0 | 0 | 0 | 0 |
| 122 | 15TH CIRCLE UNA | 0 | 21/08/2020 | 0 | 21/08/2020 | 0 | 21/08/2020 | 0 | 2 | 0 | 0 | 1 | 0 | 0 |
| 123 | 15TH CIRCLE UNA | 0 | 23/08/2020 | 0 | 24/08/2020 | 0 | 25/08/2020 | 0 | 1 | 0 | 0 | 1 | 0 | 0 |
| 124 | 15TH CIRCLE UNA | 0 | 26/08/2020 | 0 | 27/08/2020 | 0 | 28/08/2020 | 0 | 2 | 0 | 0 | 1 | 0 | 0 |
| 125 | 15TH CIRCLE UNA | 3 | 27/08/2020 | 1 | 28/08/2020 | 0 | 29/08/2020 | 2 | 2 | 2 | 0 | 1 | 0 | 0 |
| 126 | 15TH CIRCLE UNA | 2 | 28/08/2020 | 0 | 29/08/2020 | 1 | 30/08/2020 | 1 | 1 | 2 | 0 | 1 | 0 | 0 |
| 127 | 15TH CIRCLE UNA | 0 | 03/09/2020 | 0 | 04/09/2020 | 0 | 05/09/2020 | 0 | 0 | 1 | 0 | 0 | 0 | 0 |
| 128 | 15TH CIRCLE UNA | 1 | 25/09/2020 | 0 | 25/09/2020 | 0 | 25/09/2020 | 0 | 0 | 0 | 0 | 0 | 0 | 1 |
| 129 | 3RD CIRCLE, SOLAN | 14 | 21/07/2020 | 14 | 21/07/2020 | 14 | 21/07/2020 | 14 | 2 | 2 | 1 | 1 | 0 | 0 |
| 130 | 3RD CIRCLE, SOLAN | 2 | 23/07/2020 | 2 | 23/07/2020 | 2 | 23/07/2020 | 2 | 2 | 1 | 1 | 1 | 0 | 0 |
| 131 | 3RD CIRCLE, SOLAN | 14 | 28/07/2020 | 14 | 28/07/2020 | 14 | 29/07/2020 | 14 | 0 | 0 | 0 | 0 | 0 | 0 |
| 132 | 3RD CIRCLE, SOLAN | 2 | 30/07/2020 | 2 | 30/07/2020 | 2 | 30/07/2020 | 2 | 0 | 3 | 0 | 0 | 0 | 0 |
| 133 | 3RD CIRCLE, SOLAN | 39 | 31/07/2020 | 39 | 31/07/2020 | 39 | 31/07/2020 | 39 | 1 | 12 | 1 | 3 | 0 | 0 |
| 134 | 3RD CIRCLE, SOLAN | 19 | 04/08/2020 | 19 | 04/08/2020 | 19 | 04/08/2020 | 19 | 0 | 0 | 0 | 0 | 0 | 0 |
| 135 | 3RD CIRCLE, SOLAN | 42 | 06/08/2020 | 42 | 06/08/2020 | 42 | 06/08/2020 | 42 | 0 | 0 | 0 | 0 | 0 | 0 |
| 136 | 3RD CIRCLE, SOLAN | 71 | 07/08/2020 | 58 | 07/08/2020 | 32 | 07/08/2020 | 21 | 3 | 1 | 2 | 1 | 0 | 0 |
| 137 | 3RD CIRCLE, SOLAN | 21 | 08/08/2020 | 10 | 08/08/2020 | 7 | 08/08/2020 | 4 | 0 | 0 | 0 | 0 | 0 | 0 |
| 138 | 3RD CIRCLE, SOLAN | 9 | 10/08/2020 | 5 | 10/08/2020 | 4 | 10/08/2020 | 0 | 1 | 0 | 0 | 0 | 0 | 0 |
| 139 | 3RD CIRCLE, SOLAN | 4 | 11/08/2020 | 2 | 11/08/2020 | 2 | 11/08/2020 | 0 | 0 | 0 | 0 | 0 | 0 | 0 |
| 140 | 3RD CIRCLE, SOLAN | 11 | 13/08/2020 | 6 | 14/08/2020 | 1 | 15/08/2020 | 4 | 4 | 16 | 1 | 2 | 0 | 0 |
| 141 | 3RD CIRCLE, SOLAN | 2 | 14/08/2020 | 0 | 15/08/2020 | 0 | 16/08/2020 | 1 | 9 | 4 | 1 | 8 | 0 | 0 |
| 142 | 3RD CIRCLE, SOLAN | 9 | 16/08/2020 | 4 | 17/08/2020 | 0 | 18/08/2020 | 1 | 12 | 10 | 2 | 3 | 0 | 0 |
| 143 | 3RD CIRCLE, SOLAN | 3 | 17/08/2020 | 1 | 18/08/2020 | 0 | 19/08/2020 | 0 | 12 | 10 | 2 | 11 | 0 | 0 |
| 144 | 3RD CIRCLE, SOLAN | 5 | 19/08/2020 | 0 | 20/08/2020 | 0 | 21/08/2020 | 0 | 9 | 16 | 2 | 11 | 0 | 0 |
| 145 | 3RD CIRCLE, SOLAN | 5 | 20/08/2020 | 0 | 21/08/2020 | 0 | 22/08/2020 | 0 | 12 | 19 | 2 | 11 | 0 | 0 |
| 146 | 3RD CIRCLE, SOLAN | 5 | 21/08/2020 | 1 | 22/08/2020 | 1 | 23/08/2020 | 0 | 9 | 20 | 1 | 15 | 0 | 0 |
| 147 | 3RD CIRCLE, SOLAN | 3 | 22/08/2020 | 3 | 23/08/2020 | 0 | 24/08/2020 | 0 | 9 | 16 | 4 | 19 | 0 | 0 |
| 148 | 3RD CIRCLE, SOLAN | 2 | 23/08/2020 | 1 | 24/08/2020 | 0 | 25/08/2020 | 0 | 6 | 14 | 1 | 6 | 0 | 0 |

| | | | | | | | | | | | | | | |
|-----|---------------------|-----|------------|-----|------------|----|------------|----|----|----|---|----|---|---|
| 149 | 3RD CIRCLE, SOLAN | 4 | 24/08/2020 | 1 | 25/08/2020 | 1 | 26/08/2020 | 1 | 3 | 6 | 1 | 7 | 0 | 0 |
| 150 | 3RD CIRCLE, SOLAN | 0 | 25/08/2020 | 0 | 26/08/2020 | 0 | 27/08/2020 | 0 | 6 | 4 | 3 | 5 | 0 | 0 |
| 151 | 3RD CIRCLE, SOLAN | 3 | 26/08/2020 | 1 | 27/08/2020 | 1 | 28/08/2020 | 1 | 3 | 5 | 3 | 5 | 0 | 0 |
| 152 | 3RD CIRCLE, SOLAN | 2 | 27/08/2020 | 1 | 28/08/2020 | 1 | 29/08/2020 | 0 | 6 | 5 | 0 | 5 | 0 | 0 |
| 153 | 3RD CIRCLE, SOLAN | 0 | 30/08/2020 | 0 | 31/08/2020 | 0 | 01/09/2020 | 0 | 3 | 2 | 0 | 3 | 0 | 0 |
| 154 | 3RD CIRCLE, SOLAN | 2 | 31/08/2020 | 1 | 01/09/2020 | 0 | 02/09/2020 | 1 | 3 | 3 | 0 | 4 | 0 | 0 |
| 155 | 3RD CIRCLE, SOLAN | 0 | 01/09/2020 | 0 | 02/09/2020 | 0 | 03/09/2020 | 0 | 3 | 2 | 2 | 3 | 0 | 0 |
| 156 | 3RD CIRCLE, SOLAN | 3 | 02/09/2020 | 1 | 03/09/2020 | 0 | 04/09/2020 | 2 | 6 | 5 | 2 | 7 | 0 | 0 |
| 157 | 4TH CIRCLE SHIMLA | 114 | 03/08/2020 | 114 | 03/08/2020 | 34 | 03/08/2020 | 34 | 9 | 11 | 0 | 9 | 1 | 3 |
| 158 | 4TH CIRCLE SHIMLA | 5 | 04/08/2020 | 5 | 04/08/2020 | 0 | 04/08/2020 | 0 | 1 | 1 | 0 | 1 | 0 | 0 |
| 159 | 4TH CIRCLE SHIMLA | 14 | 13/08/2020 | 14 | 13/08/2020 | 0 | 13/08/2020 | 0 | 5 | 11 | 1 | 5 | 0 | 0 |
| 160 | 4TH CIRCLE SHIMLA | 13 | 17/08/2020 | 13 | 17/08/2020 | 0 | 17/08/2020 | 0 | 4 | 9 | 1 | 5 | 0 | 0 |
| 161 | 4TH CIRCLE SHIMLA | 67 | 21/08/2020 | 68 | 21/08/2020 | 0 | 21/08/2020 | 0 | 11 | 43 | 2 | 14 | 0 | 2 |
| 162 | 4TH CIRCLE SHIMLA | 15 | 27/08/2020 | 15 | 27/08/2020 | 0 | 27/08/2020 | 0 | 3 | 21 | 0 | 3 | 0 | 1 |
| 163 | 4TH CIRCLE SHIMLA | 65 | 31/08/2020 | 65 | 31/08/2020 | 0 | 31/08/2020 | 0 | 9 | 39 | 3 | 14 | 0 | 2 |
| 164 | 4TH CIRCLE SHIMLA | 73 | 01/09/2020 | 73 | 01/09/2020 | 0 | 01/09/2020 | 0 | 10 | 36 | 2 | 10 | 0 | 5 |
| 165 | 4TH CIRCLE SHIMLA | 11 | 21/09/2020 | 11 | 21/09/2020 | 0 | 21/09/2020 | 0 | 2 | 7 | 1 | 2 | 0 | 0 |
| 166 | 5TH CIRCLE PALAMPUR | 0 | 30/06/2020 | 0 | 01/07/2020 | 0 | 01/07/2020 | 0 | 0 | 0 | 0 | 0 | 0 | 0 |
| 167 | 5TH CIRCLE PALAMPUR | 0 | 02/07/2020 | 4 | 02/07/2020 | 4 | 02/07/2020 | 0 | 2 | 1 | 0 | 1 | 0 | 0 |
| 168 | 5TH CIRCLE PALAMPUR | 0 | 04/07/2020 | 0 | 04/07/2020 | 0 | 04/07/2020 | 0 | 2 | 2 | 0 | 0 | 0 | 0 |
| 169 | 5TH CIRCLE PALAMPUR | 0 | 06/07/2020 | 0 | 06/07/2020 | 0 | 06/07/2020 | 0 | 0 | 0 | 0 | 0 | 0 | 0 |
| 170 | 5TH CIRCLE PALAMPUR | 0 | 07/07/2020 | 0 | 07/07/2020 | 0 | 07/07/2020 | 0 | 1 | 0 | 0 | 0 | 0 | 0 |
| 171 | 5TH CIRCLE PALAMPUR | 2 | 08/07/2020 | 2 | 08/07/2020 | 2 | 08/07/2020 | 0 | 2 | 0 | 0 | 0 | 0 | 0 |
| 172 | 5TH CIRCLE PALAMPUR | 0 | 08/07/2020 | 0 | 09/07/2020 | 0 | 09/07/2020 | 0 | 0 | 4 | 0 | 0 | 0 | 0 |
| 173 | 5TH CIRCLE PALAMPUR | 0 | 09/07/2020 | 0 | 10/07/2020 | 0 | 10/07/2020 | 0 | 0 | 8 | 0 | 0 | 0 | 0 |
| 174 | 5TH CIRCLE PALAMPUR | 0 | 10/07/2020 | 0 | 11/07/2020 | 0 | 11/07/2020 | 0 | 0 | 7 | 0 | 0 | 0 | 0 |
| 175 | 5TH CIRCLE PALAMPUR | 0 | 13/07/2020 | 0 | 13/07/2020 | 0 | 13/07/2020 | 0 | 1 | 1 | 0 | 0 | 0 | 0 |
| 176 | 5TH CIRCLE PALAMPUR | 0 | 13/07/2020 | 0 | 14/07/2020 | 0 | 14/07/2020 | 0 | 0 | 8 | 0 | 0 | 0 | 0 |

| | | | | | | | | | | | | | | |
|-----|------------------------|----|------------|----|------------|----|------------|----|----|----|---|---|---|----|
| 177 | 5TH CIRCLE PALAMPUR | 0 | 14/07/2020 | 0 | 14/07/2020 | 0 | 14/07/2020 | 0 | 1 | 0 | 0 | 0 | 0 | 0 |
| 178 | 5TH CIRCLE PALAMPUR | 0 | 15/07/2020 | 0 | 15/07/2020 | 0 | 15/07/2020 | 0 | 1 | 0 | 0 | 0 | 1 | 2 |
| 179 | 5TH CIRCLE PALAMPUR | 0 | 15/07/2020 | 0 | 16/07/2020 | 0 | 16/07/2020 | 0 | 1 | 0 | 0 | 0 | 0 | 0 |
| 180 | 5TH CIRCLE PALAMPUR | 0 | 17/07/2020 | 0 | 17/07/2020 | 0 | 17/07/2020 | 0 | 1 | 0 | 0 | 1 | 0 | 0 |
| 181 | 5TH CIRCLE PALAMPUR | 0 | 17/07/2020 | 0 | 18/07/2020 | 0 | 18/07/2020 | 0 | 0 | 5 | 0 | 0 | 0 | 0 |
| 182 | 5TH CIRCLE PALAMPUR | 0 | 18/07/2020 | 0 | 18/07/2020 | 0 | 18/07/2020 | 0 | 2 | 2 | 0 | 0 | 0 | 0 |
| 183 | 5TH CIRCLE PALAMPUR | 0 | 18/07/2020 | 0 | 19/07/2020 | 0 | 19/07/2020 | 0 | 2 | 2 | 0 | 0 | 0 | 0 |
| 184 | 5TH CIRCLE PALAMPUR | 0 | 20/07/2020 | 0 | 20/07/2020 | 0 | 20/07/2020 | 0 | 0 | 0 | 0 | 0 | 0 | 1 |
| 185 | 5TH CIRCLE PALAMPUR | 0 | 21/07/2020 | 0 | 21/07/2020 | 0 | 21/07/2020 | 0 | 1 | 10 | 0 | 0 | 0 | 46 |
| 186 | 5TH CIRCLE PALAMPUR | 1 | 22/07/2020 | 1 | 22/07/2020 | 1 | 22/07/2020 | 1 | 0 | 1 | 0 | 1 | 0 | 0 |
| 187 | 5TH CIRCLE PALAMPUR | 7 | 22/07/2020 | 7 | 22/07/2020 | 4 | 23/07/2020 | 0 | 1 | 0 | 0 | 0 | 0 | 0 |
| 188 | 5TH CIRCLE PALAMPUR | 0 | 23/07/2020 | 0 | 24/07/2020 | 0 | 24/07/2020 | 0 | 8 | 7 | 0 | 4 | 0 | 1 |
| 189 | 5TH CIRCLE PALAMPUR | 0 | 24/07/2020 | 0 | 25/07/2020 | 0 | 25/07/2020 | 0 | 6 | 0 | 0 | 0 | 0 | 0 |
| 190 | 5TH CIRCLE PALAMPUR | 21 | 25/07/2020 | 21 | 26/07/2020 | 0 | 26/07/2020 | 0 | 5 | 7 | 0 | 0 | 0 | 0 |
| 191 | 5TH CIRCLE PALAMPUR | 0 | 26/07/2020 | 0 | 27/07/2020 | 0 | 27/07/2020 | 0 | 0 | 0 | 0 | 0 | 0 | 0 |
| 192 | 5TH CIRCLE PALAMPUR | 7 | 27/07/2020 | 7 | 28/07/2020 | 0 | 27/07/2020 | 0 | 2 | 0 | 0 | 1 | 0 | 0 |
| 193 | 5TH CIRCLE PALAMPUR | 25 | 27/07/2020 | 25 | 28/07/2020 | 0 | 28/07/2020 | 0 | 3 | 9 | 0 | 1 | 0 | 0 |
| 194 | 5TH CIRCLE PALAMPUR | 0 | 28/07/2020 | 0 | 29/07/2020 | 0 | 29/07/2020 | 0 | 3 | 1 | 0 | 1 | 0 | 0 |
| 195 | 5TH CIRCLE PALAMPUR | 81 | 29/07/2020 | 81 | 30/07/2020 | 16 | 30/07/2020 | 16 | 20 | 0 | 0 | 1 | 0 | 0 |
| 196 | 5TH CIRCLE PALAMPUR | 20 | 30/07/2020 | 20 | 31/07/2020 | 0 | 31/07/2020 | 0 | 5 | 9 | 0 | 1 | 0 | 1 |

| | | | | | | | | | | | | | | |
|-----|------------------------|----|------------|----|------------|---|------------|---|---|----|---|---|---|---|
| 197 | 5TH CIRCLE PALAMPUR | 0 | 31/07/2020 | 7 | 31/07/2020 | 7 | 31/07/2020 | 0 | 1 | 0 | 0 | 0 | 0 | 2 |
| 198 | 5TH CIRCLE PALAMPUR | 28 | 31/07/2020 | 28 | 01/08/2020 | 0 | 01/08/2020 | 0 | 3 | 2 | 0 | 0 | 0 | 0 |
| 199 | 5TH CIRCLE PALAMPUR | 0 | 01/08/2020 | 0 | 02/08/2020 | 0 | 02/08/2020 | 0 | 0 | 0 | 0 | 0 | 0 | 0 |
| 200 | 5TH CIRCLE PALAMPUR | 0 | 02/08/2020 | 0 | 03/08/2020 | 0 | 03/08/2020 | 0 | 0 | 1 | 0 | 1 | 0 | 0 |
| 201 | 5TH CIRCLE PALAMPUR | 1 | 04/08/2020 | 0 | 05/08/2020 | 0 | 05/08/2020 | 1 | 2 | 0 | 0 | 0 | 0 | 0 |
| 202 | 5TH CIRCLE PALAMPUR | 1 | 05/08/2020 | 0 | 06/08/2020 | 0 | 06/08/2020 | 1 | 0 | 0 | 0 | 0 | 0 | 0 |
| 203 | 5TH CIRCLE PALAMPUR | 1 | 06/08/2020 | 0 | 07/08/2020 | 0 | 07/08/2020 | 0 | 1 | 0 | 0 | 0 | 0 | 0 |
| 204 | 5TH CIRCLE PALAMPUR | 0 | 07/08/2020 | 8 | 07/08/2020 | 8 | 07/08/2020 | 0 | 2 | 1 | 0 | 2 | 0 | 0 |
| 205 | 5TH CIRCLE PALAMPUR | 1 | 07/08/2020 | 0 | 08/08/2020 | 0 | 08/08/2020 | 1 | 4 | 11 | 0 | 0 | 0 | 0 |
| 206 | 5TH CIRCLE PALAMPUR | 3 | 08/08/2020 | 0 | 09/08/2020 | 0 | 09/08/2020 | 3 | 1 | 1 | 0 | 0 | 0 | 1 |
| 207 | 5TH CIRCLE PALAMPUR | 3 | 09/08/2020 | 0 | 10/08/2020 | 0 | 10/08/2020 | 3 | 0 | 5 | 0 | 0 | 0 | 0 |
| 208 | 5TH CIRCLE PALAMPUR | 11 | 10/08/2020 | 4 | 11/08/2020 | 2 | 11/08/2020 | 5 | 9 | 16 | 0 | 1 | 0 | 1 |
| 209 | 5TH CIRCLE PALAMPUR | 0 | 11/08/2020 | 0 | 11/08/2020 | 0 | 11/08/2020 | 0 | 1 | 0 | 0 | 0 | 0 | 1 |
| 210 | 5TH CIRCLE PALAMPUR | 5 | 11/08/2020 | 3 | 12/08/2020 | 0 | 12/08/2020 | 2 | 6 | 1 | 0 | 1 | 0 | 0 |
| 211 | 5TH CIRCLE PALAMPUR | 2 | 12/08/2020 | 0 | 13/08/2020 | 0 | 13/08/2020 | 0 | 0 | 0 | 0 | 0 | 0 | 0 |
| 212 | 5TH CIRCLE PALAMPUR | 22 | 13/08/2020 | 15 | 14/08/2020 | 3 | 14/08/2020 | 4 | 6 | 15 | 2 | 0 | 1 | 0 |
| 213 | 5TH CIRCLE PALAMPUR | 0 | 14/08/2020 | 0 | 14/08/2020 | 0 | 14/08/2020 | 0 | 0 | 8 | 0 | 0 | 0 | 0 |
| 214 | 5TH CIRCLE PALAMPUR | 4 | 14/08/2020 | 0 | 15/08/2020 | 2 | 15/08/2020 | 0 | 8 | 17 | 0 | 0 | 0 | 0 |
| 215 | 5TH CIRCLE PALAMPUR | 2 | 15/08/2020 | 0 | 16/08/2020 | 0 | 16/08/2020 | 2 | 0 | 0 | 0 | 0 | 0 | 0 |
| 216 | 5TH CIRCLE PALAMPUR | 2 | 16/08/2020 | 0 | 17/08/2020 | 0 | 17/08/2020 | 2 | 0 | 6 | 0 | 0 | 0 | 0 |

| | | | | | | | | | | | | | | |
|-----|------------------------|----|------------|----|------------|---|------------|---|----|----|---|---|---|---|
| 217 | 5TH CIRCLE PALAMPUR | 13 | 17/08/2020 | 4 | 18/08/2020 | 6 | 18/08/2020 | 3 | 8 | 30 | 0 | 1 | 0 | 1 |
| 218 | 5TH CIRCLE PALAMPUR | 0 | 18/08/2020 | 0 | 18/08/2020 | 0 | 18/08/2020 | 0 | 4 | 13 | 0 | 4 | 0 | 3 |
| 219 | 5TH CIRCLE PALAMPUR | 3 | 18/08/2020 | 0 | 19/08/2020 | 1 | 19/08/2020 | 2 | 11 | 14 | 0 | 0 | 1 | 0 |
| 220 | 5TH CIRCLE PALAMPUR | 0 | 19/08/2020 | 0 | 19/08/2020 | 0 | 19/08/2020 | 0 | 0 | 0 | 0 | 0 | 0 | 2 |
| 221 | 5TH CIRCLE PALAMPUR | 3 | 19/08/2020 | 0 | 20/08/2020 | 0 | 20/08/2020 | 3 | 4 | 7 | 0 | 1 | 1 | 0 |
| 222 | 5TH CIRCLE PALAMPUR | 4 | 20/08/2020 | 0 | 21/08/2020 | 0 | 21/08/2020 | 4 | 9 | 4 | 0 | 0 | 1 | 0 |
| 223 | 5TH CIRCLE PALAMPUR | 0 | 21/08/2020 | 0 | 21/08/2020 | 0 | 21/08/2020 | 0 | 0 | 7 | 0 | 0 | 0 | 0 |
| 224 | 5TH CIRCLE PALAMPUR | 4 | 21/08/2020 | 0 | 22/08/2020 | 0 | 22/08/2020 | 0 | 9 | 16 | 0 | 0 | 1 | 0 |
| 225 | 5TH CIRCLE PALAMPUR | 7 | 22/08/2020 | 0 | 23/08/2020 | 0 | 23/08/2020 | 7 | 6 | 21 | 0 | 0 | 1 | 0 |
| 226 | 5TH CIRCLE PALAMPUR | 0 | 23/08/2020 | 0 | 23/08/2020 | 0 | 23/08/2020 | 0 | 1 | 1 | 0 | 1 | 0 | 0 |
| 227 | 5TH CIRCLE PALAMPUR | 11 | 23/08/2020 | 0 | 24/08/2020 | 4 | 24/08/2020 | 7 | 0 | 0 | 0 | 0 | 1 | 0 |
| 228 | 5TH CIRCLE PALAMPUR | 7 | 24/08/2020 | 0 | 25/08/2020 | 2 | 25/08/2020 | 5 | 1 | 4 | 0 | 0 | 0 | 0 |
| 229 | 5TH CIRCLE PALAMPUR | 4 | 25/08/2020 | 2 | 26/08/2020 | 0 | 26/08/2020 | 2 | 0 | 0 | 0 | 0 | 0 | 0 |
| 230 | 5TH CIRCLE PALAMPUR | 5 | 26/08/2020 | 1 | 27/08/2020 | 0 | 27/08/2020 | 0 | 0 | 0 | 0 | 0 | 0 | 0 |
| 231 | 5TH CIRCLE PALAMPUR | 0 | 27/08/2020 | 0 | 27/08/2020 | 0 | 27/08/2020 | 0 | 2 | 2 | 0 | 1 | 0 | 0 |
| 232 | 5TH CIRCLE PALAMPUR | 8 | 27/08/2020 | 0 | 28/08/2020 | 3 | 28/08/2020 | 5 | 7 | 13 | 0 | 0 | 1 | 0 |
| 233 | 5TH CIRCLE PALAMPUR | 0 | 28/08/2020 | 0 | 28/08/2020 | 0 | 28/08/2020 | 0 | 1 | 9 | 0 | 1 | 0 | 0 |
| 234 | 5TH CIRCLE PALAMPUR | 6 | 28/08/2020 | 0 | 29/08/2020 | 3 | 29/08/2020 | 0 | 3 | 2 | 0 | 1 | 1 | 0 |
| 235 | 5TH CIRCLE PALAMPUR | 0 | 29/08/2020 | 0 | 29/08/2020 | 0 | 29/08/2020 | 0 | 1 | 12 | 0 | 2 | 0 | 0 |
| 236 | 5TH CIRCLE PALAMPUR | 7 | 29/08/2020 | 15 | 30/08/2020 | 0 | 30/08/2020 | 3 | 1 | 6 | 0 | 1 | 1 | 1 |

| | | | | | | | | | | | | | | |
|-----|------------------------|---|------------|---|------------|---|------------|---|---|---|---|---|---|---|
| 237 | 5TH CIRCLE PALAMPUR | 5 | 30/08/2020 | 0 | 31/08/2020 | 0 | 31/08/2020 | 5 | 0 | 0 | 0 | 0 | 1 | 0 |
| 238 | 5TH CIRCLE PALAMPUR | 5 | 31/08/2020 | 1 | 01/09/2020 | 1 | 01/09/2020 | 3 | 0 | 1 | 0 | 0 | 1 | 1 |
| 239 | 5TH CIRCLE PALAMPUR | 0 | 01/09/2020 | 0 | 01/09/2020 | 0 | 01/09/2020 | 0 | 1 | 1 | 0 | 1 | 0 | 3 |
| 240 | 5TH CIRCLE PALAMPUR | 4 | 01/09/2020 | 0 | 02/09/2020 | 0 | 02/09/2020 | 4 | 1 | 0 | 0 | 0 | 0 | 0 |
| 241 | 5TH CIRCLE PALAMPUR | 4 | 02/09/2020 | 0 | 03/09/2020 | 0 | 03/09/2020 | 4 | 1 | 3 | 0 | 0 | 0 | 0 |
| 242 | 5TH CIRCLE PALAMPUR | 3 | 03/09/2020 | 0 | 04/09/2020 | 0 | 04/09/2020 | 3 | 3 | 5 | 0 | 1 | 0 | 0 |
| 243 | 5TH CIRCLE PALAMPUR | 2 | 04/09/2020 | 0 | 05/09/2020 | 0 | 05/09/2020 | 0 | 0 | 0 | 0 | 0 | 0 | 0 |
| 244 | 5TH CIRCLE PALAMPUR | 2 | 05/09/2020 | 0 | 06/09/2020 | 0 | 06/09/2020 | 2 | 0 | 1 | 0 | 1 | 0 | 0 |
| 245 | 5TH CIRCLE PALAMPUR | 2 | 06/09/2020 | 0 | 07/09/2020 | 0 | 07/09/2020 | 2 | 0 | 0 | 0 | 0 | 0 | 0 |
| 246 | 5TH CIRCLE PALAMPUR | 2 | 07/09/2020 | 0 | 08/09/2020 | 0 | 08/09/2020 | 2 | 0 | 0 | 0 | 0 | 0 | 0 |
| 247 | 5TH CIRCLE PALAMPUR | 3 | 08/09/2020 | 0 | 09/09/2020 | 1 | 09/09/2020 | 2 | 0 | 0 | 0 | 0 | 0 | 0 |
| 248 | 5TH CIRCLE PALAMPUR | 3 | 09/09/2020 | 1 | 10/09/2020 | 0 | 10/09/2020 | 2 | 0 | 0 | 0 | 0 | 0 | 0 |
| 249 | 5TH CIRCLE PALAMPUR | 2 | 10/09/2020 | 0 | 11/09/2020 | 0 | 11/09/2020 | 2 | 0 | 0 | 0 | 0 | 0 | 0 |
| 250 | 5TH CIRCLE PALAMPUR | 2 | 11/09/2020 | 0 | 12/09/2020 | 0 | 12/09/2020 | 0 | 0 | 0 | 0 | 0 | 0 | 0 |
| 251 | 5TH CIRCLE PALAMPUR | 2 | 12/09/2020 | 0 | 13/09/2020 | 0 | 13/09/2020 | 0 | 0 | 0 | 0 | 0 | 0 | 0 |
| 252 | 5TH CIRCLE PALAMPUR | 2 | 13/09/2020 | 0 | 14/09/2020 | 0 | 14/09/2020 | 2 | 0 | 0 | 0 | 0 | 0 | 0 |
| 253 | 5TH CIRCLE PALAMPUR | 2 | 15/09/2020 | 1 | 16/09/2020 | 0 | 16/09/2020 | 1 | 0 | 0 | 0 | 0 | 0 | 0 |
| 254 | 5TH CIRCLE PALAMPUR | 0 | 19/09/2020 | 0 | 20/09/2020 | 0 | 20/09/2020 | 0 | 0 | 1 | 0 | 0 | 0 | 0 |
| 255 | 6th CIRCLE KULLU | 4 | 12/07/2020 | 4 | 12/07/2020 | 0 | 14/07/2020 | 0 | 1 | 4 | 0 | 0 | 0 | 1 |
| 256 | 6th CIRCLE KULLU | 1 | 14/07/2020 | 1 | 14/07/2020 | 0 | 14/07/2020 | 0 | 0 | 1 | 0 | 0 | 0 | 0 |
| 257 | 6th CIRCLE KULLU | 3 | 20/07/2020 | 3 | 20/07/2020 | 0 | 20/07/2020 | 0 | 1 | 2 | 0 | 0 | 0 | 0 |
| 258 | 6th CIRCLE KULLU | 6 | 20/07/2020 | 2 | 21/07/2020 | 4 | 21/07/2020 | 0 | 0 | 4 | 0 | 0 | 0 | 0 |
| 259 | 6th CIRCLE KULLU | 7 | 21/07/2020 | 7 | 21/07/2020 | 0 | 21/07/2020 | 0 | 1 | 3 | 0 | 0 | 0 | 0 |

| | | | | | | | | | | | | | | |
|-----|--------------------------|----|------------|----|------------|----|------------|----|---|----|---|---|---|---|
| 260 | 6th CIRCLE KULLU | 28 | 21/07/2020 | 11 | 23/07/2020 | 17 | 23/07/2020 | 0 | 6 | 20 | 0 | 0 | 0 | 0 |
| 261 | 6th CIRCLE KULLU | 9 | 22/07/2020 | 1 | 23/07/2020 | 8 | 23/07/2020 | 0 | 0 | 4 | 0 | 0 | 0 | 0 |
| 262 | 6th CIRCLE KULLU | 9 | 23/07/2020 | 4 | 25/07/2020 | 5 | 25/07/2020 | 0 | 0 | 1 | 0 | 0 | 0 | 0 |
| 263 | 6th CIRCLE KULLU | 9 | 27/07/2020 | 9 | 27/07/2020 | 0 | 27/07/2020 | 0 | 1 | 2 | 0 | 0 | 0 | 0 |
| 264 | 6th CIRCLE KULLU | 8 | 31/07/2020 | 4 | 31/07/2020 | 0 | 31/07/2020 | 6 | 1 | 4 | 0 | 0 | 0 | 0 |
| 265 | 6th CIRCLE KULLU | 8 | 08/08/2020 | 6 | 10/08/2020 | 2 | 10/08/2020 | 0 | 0 | 4 | 0 | 0 | 0 | 0 |
| 266 | 6th CIRCLE KULLU | 1 | 09/08/2020 | 1 | 09/08/2020 | 1 | 09/08/2020 | 1 | 1 | 2 | 0 | 0 | 0 | 0 |
| 267 | 6th CIRCLE KULLU | 2 | 10/08/2020 | 2 | 10/08/2020 | 0 | 10/08/2020 | 0 | 2 | 0 | 0 | 0 | 0 | 0 |
| 268 | 6th CIRCLE KULLU | 1 | 11/08/2020 | 0 | 11/08/2020 | 0 | 11/08/2020 | 0 | 2 | 4 | 4 | 4 | 0 | 0 |
| 269 | 6th CIRCLE KULLU | 2 | 15/08/2020 | 2 | 15/08/2020 | 0 | 15/08/2020 | 0 | 0 | 1 | 0 | 0 | 0 | 0 |
| 270 | 6th CIRCLE KULLU | 6 | 15/08/2020 | 2 | 16/08/2020 | 4 | 16/08/2020 | 0 | 0 | 3 | 0 | 0 | 0 | 0 |
| 271 | 6th CIRCLE KULLU | 0 | 16/08/2020 | 0 | 16/08/2020 | 0 | 16/08/2020 | 0 | 0 | 0 | 0 | 0 | 0 | 0 |
| 272 | 6th CIRCLE KULLU | 3 | 16/08/2020 | 1 | 20/08/2020 | 2 | 20/08/2020 | 0 | 0 | 2 | 0 | 0 | 0 | 0 |
| 273 | 6th CIRCLE KULLU | 0 | 18/08/2020 | 0 | 18/08/2020 | 0 | 18/08/2020 | 0 | 0 | 0 | 0 | 0 | 0 | 0 |
| 274 | 6th CIRCLE KULLU | 0 | 21/08/2020 | 0 | 21/08/2020 | 0 | 21/08/2020 | 0 | 1 | 3 | 0 | 1 | 0 | 0 |
| 275 | 6th CIRCLE KULLU | 6 | 21/08/2020 | 5 | 25/08/2020 | 1 | 25/08/2020 | 0 | 0 | 3 | 0 | 0 | 0 | 0 |
| 276 | 6th CIRCLE KULLU | 12 | 23/08/2020 | 12 | 23/08/2020 | 0 | 23/08/2020 | 0 | 0 | 5 | 0 | 4 | 0 | 0 |
| 277 | 6th CIRCLE KULLU | 25 | 23/08/2020 | 8 | 25/08/2020 | 11 | 25/08/2020 | 0 | 3 | 21 | 0 | 0 | 0 | 0 |
| 278 | 6th CIRCLE KULLU | 16 | 27/08/2020 | 4 | 28/08/2020 | 1 | 29/08/2020 | 11 | 0 | 6 | 0 | 0 | 0 | 0 |
| 279 | 6th CIRCLE KULLU | 12 | 28/08/2020 | 12 | 28/08/2020 | 0 | 28/08/2020 | 0 | 1 | 4 | 0 | 0 | 0 | 0 |
| 280 | 6th CIRCLE KULLU | 23 | 28/08/2020 | 11 | 29/08/2020 | 7 | 29/08/2020 | 5 | 1 | 9 | 0 | 0 | 0 | 0 |
| 281 | 6th CIRCLE KULLU | 23 | 28/08/2020 | 14 | 29/08/2020 | 1 | 30/08/2020 | 8 | 0 | 13 | 0 | 0 | 0 | 0 |
| 282 | 6th CIRCLE KULLU | 18 | 29/08/2020 | 10 | 29/08/2020 | 8 | 29/08/2020 | 8 | 1 | 15 | 0 | 4 | 0 | 0 |
| 283 | 6th CIRCLE KULLU | 9 | 29/08/2020 | 1 | 30/08/2020 | 8 | 30/08/2020 | 0 | 0 | 11 | 0 | 0 | 0 | 0 |
| 284 | 6th CIRCLE KULLU | 9 | 29/08/2020 | 1 | 30/08/2020 | 7 | 31/08/2020 | 1 | 0 | 13 | 0 | 0 | 0 | 0 |
| 285 | 7TH CIRCLE, DALHOUSIE | 0 | 29/06/2020 | 0 | 30/06/2020 | 0 | 30/06/2020 | 0 | 1 | 3 | 0 | 0 | 0 | 0 |
| 286 | 7TH CIRCLE, DALHOUSIE | 0 | 01/07/2020 | 1 | 02/07/2020 | 0 | 03/07/2020 | 1 | 0 | 0 | 0 | 0 | 0 | 0 |
| 287 | 7TH CIRCLE, DALHOUSIE | 1 | 08/07/2020 | 0 | 09/07/2020 | 0 | 10/07/2020 | 0 | 2 | 7 | 0 | 0 | 0 | 0 |
| 288 | 7TH CIRCLE, DALHOUSIE | 0 | 09/07/2020 | 0 | 10/09/2020 | 0 | 11/07/2020 | 0 | 2 | 3 | 0 | 1 | 0 | 0 |
| 289 | 7TH CIRCLE, DALHOUSIE | 1 | 10/07/2020 | 0 | 11/07/2020 | 0 | 12/07/2020 | 0 | 1 | 1 | 2 | 1 | 0 | 0 |
| 290 | 7TH CIRCLE, DALHOUSIE | 0 | 11/07/2020 | 1 | 12/07/2020 | 0 | 13/07/2020 | 0 | 1 | 7 | 2 | 0 | 0 | 0 |
| 291 | 7TH CIRCLE, DALHOUSIE | 0 | 12/07/2020 | 0 | 13/07/2020 | 0 | 17/07/2020 | 0 | 1 | 1 | 2 | 1 | 0 | 0 |

| | | | | | | | | | | | | | | |
|-----|--------------------------|----|------------|----|------------|---|------------|---|---|----|---|---|---|---|
| 292 | 7TH CIRCLE, DALHOUSIE | 0 | 13/07/2020 | 0 | 14/07/2020 | 0 | 15/07/2020 | 0 | 2 | 4 | 1 | 2 | 0 | 0 |
| 293 | 7TH CIRCLE, DALHOUSIE | 0 | 14/07/2020 | 0 | 16/07/2020 | 0 | 17/07/2020 | 0 | 2 | 4 | 1 | 3 | 0 | 0 |
| 294 | 7TH CIRCLE, DALHOUSIE | 0 | 15/07/2020 | 0 | 16/07/2020 | 0 | 17/07/2020 | 0 | 2 | 6 | 1 | 3 | 0 | 0 |
| 295 | 7TH CIRCLE, DALHOUSIE | 0 | 16/07/2020 | 0 | 17/07/2020 | 0 | 18/07/2020 | 0 | 2 | 6 | 1 | 1 | 0 | 0 |
| 296 | 7TH CIRCLE, DALHOUSIE | 0 | 17/07/2020 | 0 | 18/07/2020 | 0 | 19/07/2020 | 0 | 2 | 7 | 2 | 1 | 0 | 0 |
| 297 | 7TH CIRCLE, DALHOUSIE | 2 | 18/07/2020 | 0 | 19/07/2020 | 0 | 20/07/2020 | 0 | 2 | 5 | 0 | 0 | 0 | 0 |
| 298 | 7TH CIRCLE, DALHOUSIE | 0 | 19/07/2020 | 0 | 20/07/2020 | 0 | 21/07/2020 | 0 | 4 | 25 | 2 | 1 | 0 | 0 |
| 299 | 7TH CIRCLE, DALHOUSIE | 0 | 20/07/2020 | 0 | 21/07/2020 | 0 | 22/07/2020 | 0 | 3 | 7 | 2 | 1 | 0 | 0 |
| 300 | 7TH CIRCLE, DALHOUSIE | 5 | 21/07/2020 | 5 | 22/07/2020 | 0 | 23/07/2020 | 0 | 3 | 8 | 2 | 2 | 0 | 0 |
| 301 | 7TH CIRCLE, DALHOUSIE | 5 | 22/07/2020 | 5 | 23/07/2020 | 0 | 24/07/2020 | 0 | 2 | 7 | 2 | 2 | 0 | 0 |
| 302 | 7TH CIRCLE, DALHOUSIE | 3 | 23/07/2020 | 3 | 24/07/2020 | 0 | 25/07/2020 | 0 | 3 | 5 | 2 | 0 | 0 | 0 |
| 303 | 7TH CIRCLE, DALHOUSIE | 0 | 24/07/2020 | 0 | 25/07/2020 | 0 | 26/07/2020 | 0 | 3 | 4 | 2 | 1 | 0 | 0 |
| 304 | 7TH CIRCLE, DALHOUSIE | 49 | 25/07/2020 | 49 | 26/07/2020 | 0 | 27/07/2020 | 0 | 7 | 36 | 3 | 4 | 0 | 0 |
| 305 | 7TH CIRCLE, DALHOUSIE | 0 | 26/07/2020 | 0 | 27/07/2020 | 0 | 28/07/2020 | 0 | 3 | 5 | 2 | 0 | 0 | 0 |
| 306 | 7TH CIRCLE, DALHOUSIE | 2 | 27/07/2020 | 0 | 28/07/2020 | 0 | 28/07/2020 | 0 | 0 | 2 | 0 | 0 | 0 | 0 |
| 307 | 7TH CIRCLE, DALHOUSIE | 6 | 27/07/2020 | 6 | 28/07/2020 | 0 | 29/07/2020 | 0 | 3 | 7 | 2 | 0 | 0 | 0 |
| 308 | 7TH CIRCLE, DALHOUSIE | 4 | 28/07/2020 | 4 | 29/07/2020 | 0 | 30/07/2020 | 0 | 3 | 6 | 2 | 0 | 0 | 0 |
| 309 | 7TH CIRCLE, DALHOUSIE | 3 | 29/07/2020 | 3 | 30/07/2020 | 0 | 31/07/2020 | 0 | 3 | 6 | 2 | 1 | 0 | 0 |
| 310 | 7TH CIRCLE, DALHOUSIE | 6 | 30/07/2020 | 6 | 31/07/2020 | 0 | 01/08/2020 | 0 | 3 | 14 | 1 | 4 | 0 | 0 |
| 311 | 7TH CIRCLE, DALHOUSIE | 32 | 30/07/2020 | 23 | 31/07/2020 | 1 | 01/08/2020 | 0 | 5 | 15 | 2 | 2 | 0 | 1 |

| | | | | | | | | | | | | | | |
|-----|--------------------------|----|------------|----|------------|---|------------|---|---|----|---|---|---|---|
| 312 | 7TH CIRCLE, DALHOUSIE | 9 | 31/07/2020 | 4 | 01/08/2020 | 0 | 02/08/2020 | 0 | 7 | 25 | 3 | 3 | 0 | 0 |
| 313 | 7TH CIRCLE, DALHOUSIE | 5 | 01/08/2020 | 5 | 02/08/2020 | 0 | 03/08/2020 | 0 | 4 | 21 | 1 | 4 | 0 | 0 |
| 314 | 7TH CIRCLE, DALHOUSIE | 2 | 02/08/2020 | 0 | 03/08/2020 | 0 | 03/08/2020 | 0 | 3 | 6 | 2 | 0 | 0 | 0 |
| 315 | 7TH CIRCLE, DALHOUSIE | 4 | 02/08/2020 | 4 | 03/08/2020 | 0 | 04/08/2020 | 0 | 2 | 10 | 1 | 1 | 0 | 0 |
| 316 | 7TH CIRCLE, DALHOUSIE | 3 | 03/08/2020 | 3 | 02/08/2020 | 0 | 03/08/2020 | 0 | 3 | 9 | 2 | 0 | 0 | 0 |
| 317 | 7TH CIRCLE, DALHOUSIE | 0 | 03/08/2020 | 0 | 04/08/2020 | 0 | 05/08/2020 | 0 | 3 | 4 | 2 | 0 | 0 | 0 |
| 318 | 7TH CIRCLE, DALHOUSIE | 4 | 04/08/2020 | 0 | 05/08/2020 | 0 | 06/08/2020 | 0 | 5 | 18 | 2 | 0 | 0 | 0 |
| 319 | 7TH CIRCLE, DALHOUSIE | 0 | 05/08/2020 | 0 | 06/08/2020 | 0 | 07/08/2020 | 0 | 3 | 5 | 2 | 0 | 0 | 0 |
| 320 | 7TH CIRCLE, DALHOUSIE | 4 | 06/08/2020 | 4 | 07/08/2020 | 0 | 08/08/2020 | 0 | 5 | 20 | 2 | 2 | 0 | 0 |
| 321 | 7TH CIRCLE, DALHOUSIE | 8 | 07/08/2020 | 8 | 08/08/2020 | 0 | 09/08/2020 | 0 | 7 | 28 | 2 | 5 | 0 | 0 |
| 322 | 7TH CIRCLE, DALHOUSIE | 1 | 08/08/2020 | 0 | 09/08/2020 | 0 | 10/08/2020 | 0 | 2 | 6 | 2 | 3 | 0 | 0 |
| 323 | 7TH CIRCLE, DALHOUSIE | 0 | 09/08/2020 | 0 | 10/08/2020 | 0 | 11/08/2020 | 0 | 3 | 7 | 1 | 0 | 0 | 0 |
| 324 | 7TH CIRCLE, DALHOUSIE | 14 | 10/08/2020 | 7 | 11/08/2020 | 0 | 12/08/2020 | 0 | 7 | 36 | 2 | 4 | 0 | 0 |
| 325 | 7TH CIRCLE, DALHOUSIE | 15 | 11/08/2020 | 14 | 12/08/2020 | 1 | 13/08/2020 | 0 | 5 | 27 | 2 | 4 | 0 | 0 |
| 326 | 7TH CIRCLE, DALHOUSIE | 9 | 12/08/2020 | 9 | 13/08/2020 | 0 | 14/08/2020 | 0 | 5 | 29 | 2 | 0 | 0 | 0 |
| 327 | 7TH CIRCLE, DALHOUSIE | 4 | 13/08/2020 | 4 | 14/08/2020 | 0 | 15/08/2020 | 0 | 3 | 9 | 2 | 2 | 0 | 0 |
| 328 | 7TH CIRCLE, DALHOUSIE | 13 | 14/08/2020 | 12 | 15/08/2020 | 1 | 16/08/2020 | 0 | 5 | 27 | 2 | 2 | 0 | 0 |
| 329 | 7TH CIRCLE, DALHOUSIE | 7 | 15/08/2020 | 7 | 16/08/2020 | 0 | 17/08/2020 | 0 | 2 | 14 | 2 | 0 | 0 | 0 |
| 330 | 7TH CIRCLE, DALHOUSIE | 3 | 16/08/2020 | 3 | 17/08/2020 | 0 | 18/08/2020 | 0 | 3 | 13 | 2 | 1 | 0 | 0 |
| 331 | 7TH CIRCLE, DALHOUSIE | 8 | 17/08/2020 | 8 | 18/08/2020 | 0 | 19/08/2020 | 0 | 3 | 13 | 2 | 1 | 0 | 0 |

| | | | | | | | | | | | | | | |
|-----|--------------------------|----|------------|----|------------|---|------------|---|----|-----|---|---|---|---|
| 332 | 7TH CIRCLE, DALHOUSIE | 7 | 18/08/2020 | 7 | 19/08/2020 | 0 | 20/08/2020 | 0 | 5 | 15 | 2 | 1 | 0 | 0 |
| 333 | 7TH CIRCLE, DALHOUSIE | 6 | 19/08/2020 | 6 | 20/08/2020 | 0 | 21/08/2020 | 0 | 5 | 20 | 2 | 2 | 0 | 0 |
| 334 | 7TH CIRCLE, DALHOUSIE | 12 | 20/08/2020 | 12 | 21/08/2020 | 0 | 22/08/2020 | 0 | 5 | 21 | 2 | 2 | 0 | 0 |
| 335 | 7TH CIRCLE, DALHOUSIE | 25 | 21/08/2020 | 12 | 22/08/2020 | 1 | 23/08/2020 | 0 | 11 | 63 | 2 | 2 | 0 | 0 |
| 336 | 7TH CIRCLE, DALHOUSIE | 6 | 22/08/2020 | 6 | 23/08/2020 | 0 | 23/08/2020 | 0 | 6 | 30 | 0 | 0 | 0 | 0 |
| 337 | 7TH CIRCLE, DALHOUSIE | 7 | 22/08/2020 | 7 | 23/08/2020 | 0 | 24/08/2020 | 0 | 8 | 22 | 6 | 5 | 0 | 0 |
| 338 | 7TH CIRCLE, DALHOUSIE | 5 | 23/08/2020 | 5 | 24/08/2020 | 0 | 25/08/2020 | 0 | 6 | 127 | 2 | 2 | 0 | 0 |
| 339 | 7TH CIRCLE, DALHOUSIE | 2 | 24/08/2020 | 2 | 25/08/2020 | 0 | 26/08/2020 | 0 | 3 | 10 | 2 | 3 | 0 | 3 |
| 340 | 7TH CIRCLE, DALHOUSIE | 9 | 25/08/2020 | 6 | 26/08/2020 | 0 | 28/08/2020 | 0 | 9 | 27 | 2 | 8 | 0 | 0 |
| 341 | 7TH CIRCLE, DALHOUSIE | 18 | 26/08/2020 | 17 | 27/08/2020 | 1 | 28/08/2020 | 0 | 8 | 34 | 2 | 5 | 0 | 0 |
| 342 | 7TH CIRCLE, DALHOUSIE | 15 | 27/08/2020 | 14 | 27/08/2020 | 0 | 28/08/2020 | 0 | 3 | 16 | 2 | 2 | 0 | 0 |
| 343 | 7TH CIRCLE, DALHOUSIE | 12 | 27/08/2020 | 12 | 28/08/2020 | 0 | 29/08/2020 | 0 | 8 | 20 | 4 | 2 | 0 | 0 |
| 344 | 7TH CIRCLE, DALHOUSIE | 2 | 27/08/2020 | 0 | 28/08/2020 | 0 | 02/09/2020 | 0 | 2 | 13 | 0 | 3 | 0 | 0 |
| 345 | 7TH CIRCLE, DALHOUSIE | 10 | 27/08/2020 | 0 | 29/08/2020 | 0 | 28/08/2020 | 0 | 1 | 5 | 0 | 2 | 0 | 0 |
| 346 | 7TH CIRCLE, DALHOUSIE | 16 | 28/08/2020 | 0 | 29/08/2020 | 0 | 30/08/2020 | 0 | 4 | 18 | 1 | 4 | 0 | 0 |
| 347 | 7TH CIRCLE, DALHOUSIE | 14 | 28/08/2020 | 6 | 29/08/2020 | 0 | 02/09/2020 | 0 | 5 | 28 | 2 | 3 | 0 | 0 |
| 348 | 7TH CIRCLE, DALHOUSIE | 6 | 29/08/2020 | 0 | 30/08/2020 | 0 | 31/08/2020 | 0 | 2 | 10 | 1 | 2 | 0 | 0 |
| 349 | 7TH CIRCLE, DALHOUSIE | 2 | 29/08/2020 | 0 | 30/08/2020 | 0 | 02/09/2020 | 0 | 0 | 1 | 0 | 1 | 0 | 0 |
| 350 | 7TH CIRCLE, DALHOUSIE | 5 | 30/08/2020 | 2 | 31/08/2020 | 0 | 01/09/2020 | 0 | 5 | 16 | 2 | 4 | 0 | 0 |
| 351 | 7TH CIRCLE, DALHOUSIE | 9 | 30/08/2020 | 2 | 01/09/2020 | 1 | 02/09/2020 | 0 | 6 | 27 | 4 | 4 | 0 | 0 |

| | | | | | | | | | | | | | | |
|-----|--------------------------|----|------------|---|------------|---|------------|---|---|----|---|---|---|---|
| 352 | 7TH CIRCLE, DALHOUSIE | 5 | 31/08/2020 | 4 | 01/09/2020 | 1 | 02/08/2020 | 0 | 2 | 5 | 0 | 1 | 0 | 0 |
| 353 | 7TH CIRCLE, DALHOUSIE | 11 | 31/08/2020 | 0 | 01/09/2020 | 0 | 02/09/2020 | 0 | 8 | 22 | 2 | 6 | 0 | 0 |
| 354 | 7TH CIRCLE, DALHOUSIE | 7 | 01/09/2020 | 6 | 01/09/2020 | 1 | 02/09/2020 | 0 | 3 | 11 | 1 | 1 | 0 | 0 |
| 355 | 7TH CIRCLE, DALHOUSIE | 6 | 02/09/2020 | 6 | 02/09/2020 | 0 | 03/09/2020 | 0 | 3 | 12 | 1 | 2 | 0 | 0 |
| 356 | 7TH CIRCLE, DALHOUSIE | 4 | 03/09/2020 | 4 | 05/09/2020 | 0 | 06/09/2020 | 0 | 3 | 12 | 1 | 2 | 0 | 0 |
| 357 | 7TH CIRCLE, DALHOUSIE | 2 | 04/09/2020 | 2 | 05/09/2020 | 0 | 06/09/2020 | 0 | 2 | 9 | 1 | 1 | 0 | 0 |
| 358 | 7TH CIRCLE, DALHOUSIE | 1 | 05/09/2020 | 1 | 06/09/2020 | 0 | 07/09/2020 | 0 | 2 | 12 | 2 | 1 | 0 | 0 |
| 359 | 7TH CIRCLE, DALHOUSIE | 1 | 06/09/2020 | 0 | 07/09/2020 | 0 | 08/08/2020 | 0 | 2 | 12 | 2 | 1 | 0 | 0 |
| 360 | 7TH CIRCLE, DALHOUSIE | 2 | 07/09/2020 | 1 | 08/09/2020 | 1 | 09/09/2020 | 0 | 3 | 10 | 2 | 3 | 0 | 0 |
| 361 | 7TH CIRCLE, DALHOUSIE | 1 | 08/09/2020 | 1 | 09/09/2020 | 0 | 10/09/2020 | 0 | 3 | 10 | 2 | 2 | 0 | 0 |
| 362 | 7TH CIRCLE, DALHOUSIE | 1 | 09/09/2020 | 1 | 10/09/2020 | 0 | 11/09/2020 | 0 | 2 | 4 | 1 | 1 | 0 | 0 |
| 363 | 8th CIRCLE HAMIRPUR | 0 | 09/07/2020 | 0 | 09/07/2020 | 0 | 09/07/2020 | 0 | 0 | 0 | 0 | 0 | 0 | 0 |
| 364 | 8th CIRCLE HAMIRPUR | 1 | 13/07/2020 | 1 | 13/07/2020 | 1 | 13/07/2020 | 1 | 1 | 1 | 0 | 0 | 0 | 0 |
| 365 | 8th CIRCLE HAMIRPUR | 0 | 21/07/2020 | 0 | 21/07/2020 | 0 | 21/07/2020 | 0 | 0 | 0 | 0 | 0 | 0 | 0 |
| 366 | 8th CIRCLE HAMIRPUR | 7 | 21/07/2020 | 4 | 22/07/2020 | 2 | 24/07/2020 | 1 | 1 | 4 | 0 | 0 | 0 | 0 |
| 367 | 8th CIRCLE HAMIRPUR | 0 | 22/07/2020 | 0 | 22/07/2020 | 0 | 22/07/2020 | 0 | 0 | 0 | 0 | 0 | 0 | 0 |
| 368 | 8th CIRCLE HAMIRPUR | 0 | 25/07/2020 | 0 | 25/07/2020 | 0 | 25/07/2020 | 0 | 0 | 0 | 0 | 0 | 0 | 0 |
| 369 | 8th CIRCLE HAMIRPUR | 6 | 25/07/2020 | 4 | 27/07/2020 | 1 | 28/07/2020 | 1 | 2 | 5 | 0 | 0 | 0 | 0 |
| 370 | 8th CIRCLE HAMIRPUR | 0 | 28/07/2020 | 0 | 28/07/2020 | 0 | 28/07/2020 | 0 | 0 | 0 | 0 | 0 | 0 | 0 |
| 371 | 8th CIRCLE HAMIRPUR | 0 | 29/07/2020 | 0 | 29/07/2020 | 0 | 29/07/2020 | 0 | 0 | 0 | 0 | 0 | 0 | 0 |

| | | | | | | | | | | | | | | |
|-----|------------------------|----|------------|---|------------|---|------------|---|---|---|---|---|---|---|
| 372 | 8th CIRCLE HAMIRPUR | 1 | 30/07/2020 | 1 | 30/07/2020 | 1 | 30/07/2020 | 1 | 0 | 0 | 0 | 0 | 0 | 0 |
| 373 | 8th CIRCLE HAMIRPUR | 4 | 31/07/2020 | 4 | 31/07/2020 | 4 | 31/07/2020 | 4 | 2 | 1 | 0 | 1 | 0 | 0 |
| 374 | 8th CIRCLE HAMIRPUR | 5 | 31/07/2020 | 2 | 01/08/2020 | 1 | 01/08/2020 | 2 | 2 | 9 | 0 | 1 | 0 | 0 |
| 375 | 8th CIRCLE HAMIRPUR | 0 | 03/08/2020 | 0 | 03/08/2020 | 0 | 03/08/2020 | 0 | 0 | 0 | 0 | 0 | 0 | 0 |
| 376 | 8th CIRCLE HAMIRPUR | 3 | 06/08/2020 | 3 | 07/08/2020 | 2 | 09/08/2020 | 1 | 2 | 5 | 0 | 0 | 0 | 0 |
| 377 | 8th CIRCLE HAMIRPUR | 0 | 07/08/2020 | 0 | 07/08/2020 | 0 | 07/08/2020 | 0 | 0 | 0 | 0 | 0 | 0 | 0 |
| 378 | 8th CIRCLE HAMIRPUR | 0 | 10/08/2020 | 0 | 10/08/2020 | 0 | 10/08/2020 | 0 | 0 | 0 | 0 | 0 | 0 | 0 |
| 379 | 8th CIRCLE HAMIRPUR | 0 | 11/08/2020 | 0 | 11/08/2020 | 0 | 11/08/2020 | 0 | 0 | 1 | 0 | 1 | 0 | 0 |
| 380 | 8th CIRCLE HAMIRPUR | 9 | 13/08/2020 | 9 | 13/08/2020 | 9 | 13/08/2020 | 9 | 4 | 8 | 0 | 0 | 0 | 0 |
| 381 | 8th CIRCLE HAMIRPUR | 4 | 13/08/2020 | 3 | 13/08/2020 | 3 | 17/08/2020 | 1 | 2 | 6 | 0 | 0 | 0 | 0 |
| 382 | 8th CIRCLE HAMIRPUR | 0 | 14/08/2020 | 0 | 14/08/2020 | 0 | 14/08/2020 | 0 | 0 | 0 | 0 | 2 | 0 | 0 |
| 383 | 8th CIRCLE HAMIRPUR | 12 | 15/08/2020 | 4 | 16/08/2020 | 4 | 17/08/2020 | 4 | 3 | 9 | 0 | 0 | 0 | 0 |
| 384 | 8th CIRCLE HAMIRPUR | 0 | 16/08/2020 | 0 | 16/08/2020 | 0 | 16/08/2020 | 0 | 3 | 7 | 0 | 0 | 0 | 0 |
| 385 | 8th CIRCLE HAMIRPUR | 0 | 17/08/2020 | 0 | 17/08/2020 | 0 | 17/08/2020 | 0 | 2 | 2 | 0 | 2 | 0 | 0 |
| 386 | 8th CIRCLE HAMIRPUR | 0 | 18/08/2020 | 0 | 18/08/2020 | 0 | 18/08/2020 | 0 | 3 | 8 | 0 | 1 | 0 | 0 |
| 387 | 8th CIRCLE HAMIRPUR | 0 | 19/08/2020 | 0 | 19/08/2020 | 0 | 19/08/2020 | 0 | 2 | 1 | 0 | 3 | 0 | 0 |
| 388 | 8th CIRCLE HAMIRPUR | 4 | 19/08/2020 | 1 | 20/08/2020 | 2 | 23/08/2020 | 1 | 1 | 4 | 0 | 0 | 0 | 0 |
| 389 | 8th CIRCLE HAMIRPUR | 0 | 20/08/2020 | 0 | 20/08/2020 | 0 | 20/08/2020 | 0 | 1 | 1 | 0 | 2 | 0 | 0 |
| 390 | 8th CIRCLE HAMIRPUR | 4 | 20/08/2020 | 1 | 27/08/2020 | 2 | 30/08/2020 | 1 | 2 | 6 | 0 | 0 | 0 | 0 |
| 391 | 8th CIRCLE HAMIRPUR | 1 | 21/08/2020 | 1 | 21/08/2020 | 1 | 21/08/2020 | 1 | 3 | 7 | 2 | 3 | 0 | 0 |

| | | | | | | | | | | | | | | |
|-----|------------------------|---|------------|---|------------|---|------------|---|---|----|---|---|---|---|
| 392 | 8th CIRCLE HAMIRPUR | 5 | 21/08/2020 | 1 | 23/08/2020 | 2 | 27/08/2020 | 2 | 2 | 7 | 0 | 0 | 0 | 0 |
| 393 | 8th CIRCLE HAMIRPUR | 0 | 22/08/2020 | 0 | 22/08/2020 | 0 | 22/08/2020 | 0 | 1 | 0 | 0 | 1 | 0 | 0 |
| 394 | 8th CIRCLE HAMIRPUR | 2 | 23/08/2020 | 2 | 27/08/2020 | 1 | 30/08/2020 | 1 | 2 | 3 | 0 | 0 | 0 | 0 |
| 395 | 8th CIRCLE HAMIRPUR | 0 | 24/08/2020 | 0 | 24/08/2020 | 0 | 24/08/2020 | 0 | 0 | 1 | 0 | 1 | 0 | 0 |
| 396 | 8th CIRCLE HAMIRPUR | 2 | 24/08/2020 | 2 | 27/08/2020 | 1 | 30/08/2020 | 1 | 1 | 2 | 0 | 0 | 0 | 0 |
| 397 | 8th CIRCLE HAMIRPUR | 0 | 25/08/2020 | 0 | 25/08/2020 | 0 | 25/08/2020 | 0 | 2 | 4 | 0 | 0 | 0 | 0 |
| 398 | 8th CIRCLE HAMIRPUR | 3 | 26/08/2020 | 3 | 27/08/2020 | 3 | 27/08/2020 | 3 | 1 | 2 | 0 | 0 | 0 | 0 |
| 399 | 8th CIRCLE HAMIRPUR | 5 | 26/08/2020 | 5 | 27/08/2020 | 4 | 30/08/2020 | 1 | 3 | 10 | 0 | 0 | 0 | 0 |
| 400 | 8th CIRCLE HAMIRPUR | 1 | 27/08/2020 | 1 | 27/08/2020 | 1 | 27/08/2020 | 1 | 2 | 4 | 2 | 2 | 0 | 0 |
| 401 | 8th CIRCLE HAMIRPUR | 1 | 27/08/2020 | 1 | 27/08/2020 | 1 | 02/09/2020 | 1 | 1 | 0 | 0 | 0 | 0 | 0 |
| 402 | 8th CIRCLE HAMIRPUR | 6 | 27/08/2020 | 6 | 28/08/2020 | 4 | 30/08/2020 | 2 | 3 | 8 | 0 | 0 | 0 | 0 |
| 403 | 8th CIRCLE HAMIRPUR | 6 | 28/08/2020 | 6 | 28/08/2020 | 4 | 30/08/2020 | 2 | 3 | 8 | 0 | 0 | 0 | 0 |
| 404 | 8th CIRCLE HAMIRPUR | 1 | 28/08/2020 | 1 | 29/08/2020 | 1 | 29/08/2020 | 1 | 1 | 1 | 0 | 2 | 0 | 0 |
| 405 | 8th CIRCLE HAMIRPUR | 7 | 28/08/2020 | 7 | 29/08/2020 | 4 | 31/08/2020 | 3 | 2 | 4 | 2 | 2 | 0 | 0 |
| 406 | 8th CIRCLE HAMIRPUR | 4 | 29/08/2020 | 4 | 31/08/2020 | 2 | 01/09/2020 | 2 | 2 | 4 | 2 | 2 | 0 | 0 |
| 407 | 8th CIRCLE HAMIRPUR | 0 | 31/08/2020 | 0 | 31/08/2020 | 0 | 31/08/2020 | 0 | 1 | 4 | 0 | 0 | 0 | 0 |
| 408 | 8th CIRCLE HAMIRPUR | 3 | 31/08/2020 | 1 | 31/08/2020 | 1 | 02/09/2020 | 1 | 2 | 1 | 0 | 2 | 0 | 0 |
| 409 | 8th CIRCLE HAMIRPUR | 0 | 01/09/2020 | 0 | 01/09/2020 | 0 | 02/09/2020 | 0 | 0 | 0 | 0 | 0 | 0 | 0 |
| 410 | 8th CIRCLE HAMIRPUR | 1 | 02/09/2020 | 1 | 02/09/2020 | 1 | 02/09/2020 | 1 | 3 | 0 | 0 | 2 | 0 | 0 |
| 411 | 8th CIRCLE HAMIRPUR | 0 | 02/09/2020 | 0 | 02/09/2020 | 0 | 03/09/2020 | 0 | 1 | 0 | 0 | 1 | 0 | 0 |

| | | | | | | | | | | | | | | |
|-----|------------------------|---|------------|---|------------|---|------------|---|---|---|---|---|---|---|
| 412 | 8th CIRCLE HAMIRPUR | 0 | 03/09/2020 | 0 | 03/09/2020 | 0 | 03/09/2020 | 0 | 0 | 1 | 0 | 1 | 0 | 0 |
| 413 | 8th CIRCLE HAMIRPUR | 0 | 04/09/2020 | 0 | 04/09/2020 | 0 | 04/09/2020 | 0 | 1 | 1 | 0 | 2 | 0 | 0 |
| 414 | 8th CIRCLE HAMIRPUR | 2 | 07/09/2020 | 2 | 08/09/2020 | 1 | 09/08/2020 | 1 | 2 | 8 | 0 | 0 | 0 | 0 |
| 415 | 8th CIRCLE HAMIRPUR | 2 | 09/09/2020 | 2 | 09/09/2020 | 0 | 09/09/2020 | 0 | 2 | 8 | 0 | 0 | 0 | 0 |
| 416 | 8th CIRCLE HAMIRPUR | 1 | 09/09/2020 | 0 | 09/09/2020 | 0 | 01/12/2020 | 1 | 1 | 0 | 0 | 1 | 0 | 0 |
| 417 | 8th CIRCLE HAMIRPUR | 0 | 11/09/2020 | 0 | 11/09/2020 | 0 | 11/09/2020 | 0 | 0 | 0 | 0 | 0 | 0 | 0 |
| 418 | 8th CIRCLE HAMIRPUR | 0 | 15/09/2020 | 0 | 15/09/2020 | 0 | 15/09/2020 | 0 | 0 | 0 | 0 | 0 | 0 | 0 |
| 419 | 8th CIRCLE HAMIRPUR | 0 | 18/09/2020 | 0 | 18/09/2020 | 0 | 18/09/2020 | 0 | 0 | 0 | 0 | 0 | 0 | 0 |
| 420 | 9TH CIRCLE, NURPUR | 0 | 18/08/2020 | 0 | 18/08/2020 | 0 | 18/08/2020 | 0 | 4 | 0 | 0 | 4 | 0 | 3 |
| 421 | 9TH CIRCLE, NURPUR | 2 | 19/08/2020 | 2 | 19/08/2020 | 0 | 19/08/2020 | 0 | 2 | 0 | 0 | 2 | 0 | 2 |
| 422 | 9TH CIRCLE, NURPUR | 2 | 19/08/2020 | 1 | 20/08/2020 | 1 | 18/08/2020 | 0 | 2 | 0 | 0 | 1 | 0 | 1 |
| 423 | 9TH CIRCLE, NURPUR | 0 | 23/08/2020 | 0 | 23/08/2020 | 0 | 23/08/2020 | 0 | 9 | 2 | 0 | 6 | 0 | 3 |
| 424 | 9TH CIRCLE, NURPUR | 2 | 27/08/2020 | 1 | 31/08/2020 | 1 | 31/08/2020 | 0 | 2 | 1 | 0 | 2 | 0 | 3 |
| 425 | 9TH CIRCLE, NURPUR | 2 | 31/08/2020 | 2 | 18/08/2020 | 0 | 18/08/2020 | 0 | 1 | 0 | 0 | 1 | 0 | 0 |
| 426 | 9TH CIRCLE, NURPUR | 1 | 02/09/2020 | 1 | 02/09/2020 | 0 | 02/09/2020 | 0 | 6 | 6 | 0 | 4 | 0 | 2 |
| 427 | 9TH CIRCLE, NURPUR | 0 | 04/09/2020 | 0 | 04/09/2020 | 0 | 04/09/2020 | 0 | 6 | 6 | 0 | 3 | 0 | 1 |
| 428 | 9TH CIRCLE, NURPUR | 1 | 15/09/2020 | 0 | 02/09/2020 | 0 | 02/09/2020 | 0 | 1 | 0 | 0 | 1 | 0 | 1 |
| 429 | 9TH CIRCLE, NURPUR | 1 | 15/09/2020 | 0 | 04/09/2020 | 0 | 04/09/2020 | 0 | 1 | 4 | 0 | 2 | 0 | 1 |
| 430 | 9TH CIRCLE, NURPUR | 1 | 30/09/2020 | 1 | 02/09/2020 | 0 | 02/09/2020 | 0 | 0 | 0 | 0 | 1 | 0 | 0 |
| 431 | 9TH CIRCLE, NURPUR | 1 | 30/09/2020 | 1 | 04/09/2020 | 0 | 04/09/2020 | 0 | 1 | 0 | 0 | 1 | 0 | 1 |
| 432 | 1st CIRCLE-Mandi | 0 | 29/06/2020 | 0 | 29/06/2020 | 0 | 30/06/2020 | 0 | 0 | 0 | 0 | 0 | 0 | 0 |

| | | | | | | | | | | | | | | |
|-----|------------------|----|------------|----|------------|----|------------|----|----|----|---|----|---|---|
| 433 | Ist CIRCLE-Mandi | 7 | 29/06/2020 | 7 | 29/07/2020 | 0 | 29/07/2020 | 0 | 0 | 4 | 0 | 0 | 0 | 0 |
| 434 | Ist CIRCLE-Mandi | 1 | 04/07/2020 | 1 | 04/07/2020 | 1 | 04/07/2020 | 1 | 1 | 1 | 0 | 2 | 0 | 0 |
| 435 | Ist CIRCLE-Mandi | 4 | 06/07/2020 | 4 | 06/07/2020 | 4 | 06/07/2020 | 1 | 1 | 4 | 0 | 4 | 0 | 0 |
| 436 | Ist CIRCLE-Mandi | 3 | 07/07/2020 | 3 | 07/07/2020 | 3 | 07/07/2020 | 3 | 4 | 4 | 0 | 4 | 0 | 0 |
| 437 | Ist CIRCLE-Mandi | 6 | 07/07/2020 | 6 | 08/07/2020 | 0 | 09/07/2020 | 0 | 0 | 4 | 0 | 2 | 0 | 0 |
| 438 | Ist CIRCLE-Mandi | 20 | 08/07/2020 | 20 | 09/07/2020 | 0 | 09/07/2020 | 0 | 3 | 6 | 0 | 1 | 0 | 0 |
| 439 | Ist CIRCLE-Mandi | 6 | 08/07/2020 | 6 | 09/07/2020 | 0 | 10/07/2020 | 0 | 0 | 4 | 0 | 3 | 0 | 0 |
| 440 | Ist CIRCLE-Mandi | 11 | 10/07/2020 | 11 | 10/07/2020 | 11 | 10/07/2020 | 11 | 4 | 6 | 0 | 0 | 0 | 0 |
| 441 | Ist CIRCLE-Mandi | 7 | 13/07/2020 | 7 | 13/07/2020 | 7 | 13/07/2020 | 7 | 0 | 2 | 0 | 0 | 0 | 0 |
| 442 | Ist CIRCLE-Mandi | 13 | 13/07/2020 | 13 | 14/07/2020 | 0 | 14/07/2020 | 0 | 2 | 8 | 0 | 0 | 0 | 0 |
| 443 | Ist CIRCLE-Mandi | 5 | 13/07/2020 | 5 | 14/07/2020 | 0 | 15/07/2020 | 0 | 0 | 4 | 0 | 2 | 0 | 0 |
| 444 | Ist CIRCLE-Mandi | 50 | 14/07/2020 | 50 | 15/07/2020 | 0 | 15/07/2020 | 0 | 1 | 10 | 0 | 9 | 0 | 0 |
| 445 | Ist CIRCLE-Mandi | 42 | 15/07/2020 | 42 | 16/07/2020 | 0 | 16/07/2020 | 0 | 4 | 12 | 1 | 6 | 0 | 0 |
| 446 | Ist CIRCLE-Mandi | 5 | 15/07/2020 | 5 | 16/07/2020 | 0 | 17/07/2020 | 0 | 0 | 4 | 0 | 2 | 0 | 0 |
| 447 | Ist CIRCLE-Mandi | 14 | 16/07/2020 | 14 | 16/07/2020 | 14 | 16/07/2020 | 14 | 0 | 6 | 0 | 0 | 0 | 0 |
| 448 | Ist CIRCLE-Mandi | 4 | 17/07/2020 | 4 | 18/07/2020 | 0 | 18/07/2020 | 0 | 0 | 6 | 0 | 0 | 0 | 0 |
| 449 | Ist CIRCLE-Mandi | 5 | 17/07/2020 | 5 | 18/07/2020 | 0 | 19/07/2020 | 0 | 0 | 4 | 0 | 2 | 0 | 0 |
| 450 | Ist CIRCLE-Mandi | 19 | 18/07/2020 | 19 | 19/07/2020 | 0 | 19/07/2020 | 0 | 1 | 9 | 0 | 0 | 0 | 0 |
| 451 | Ist CIRCLE-Mandi | 10 | 18/07/2020 | 10 | 19/07/2020 | 0 | 20/07/2020 | 0 | 0 | 6 | 0 | 4 | 0 | 0 |
| 452 | Ist CIRCLE-Mandi | 8 | 19/07/2020 | 8 | 19/07/2020 | 8 | 19/07/2020 | 8 | 0 | 3 | 0 | 0 | 0 | 0 |
| 453 | Ist CIRCLE-Mandi | 6 | 19/07/2020 | 6 | 20/07/2020 | 0 | 21/07/2020 | 0 | 2 | 4 | 0 | 0 | 0 | 0 |
| 454 | Ist CIRCLE-Mandi | 7 | 20/07/2020 | 7 | 20/07/2020 | 7 | 20/07/2020 | 7 | 7 | 6 | 0 | 5 | 0 | 0 |
| 455 | Ist CIRCLE-Mandi | 15 | 20/07/2020 | 15 | 21/07/2020 | 0 | 21/07/2020 | 0 | 0 | 5 | 1 | 3 | 0 | 0 |
| 456 | Ist CIRCLE-Mandi | 12 | 20/07/2020 | 12 | 21/07/2020 | 0 | 22/07/2020 | 0 | 0 | 6 | 0 | 4 | 0 | 0 |
| 457 | Ist CIRCLE-Mandi | 11 | 21/07/2020 | 11 | 21/07/2020 | 10 | 21/07/2020 | 10 | 1 | 2 | 0 | 0 | 0 | 0 |
| 458 | Ist CIRCLE-Mandi | 57 | 21/07/2020 | 57 | 22/07/2020 | 0 | 22/07/2020 | 0 | 5 | 25 | 0 | 7 | 0 | 0 |
| 459 | Ist CIRCLE-Mandi | 13 | 21/07/2020 | 13 | 22/07/2020 | 0 | 23/07/2020 | 0 | 0 | 7 | 0 | 5 | 0 | 0 |
| 460 | Ist CIRCLE-Mandi | 12 | 22/07/2020 | 12 | 22/07/2020 | 12 | 22/07/2020 | 12 | 0 | 2 | 0 | 0 | 0 | 0 |
| 461 | Ist CIRCLE-Mandi | 12 | 22/07/2020 | 12 | 23/07/2020 | 0 | 23/07/2020 | 0 | 4 | 6 | 1 | 4 | 0 | 0 |
| 462 | Ist CIRCLE-Mandi | 10 | 22/07/2020 | 10 | 23/07/2020 | 0 | 24/07/2020 | 0 | 0 | 6 | 0 | 4 | 0 | 0 |
| 463 | Ist CIRCLE-Mandi | 10 | 24/07/2020 | 10 | 25/07/2020 | 0 | 26/07/2020 | 0 | 0 | 5 | 0 | 3 | 0 | 0 |
| 464 | Ist CIRCLE-Mandi | 11 | 25/07/2020 | 11 | 26/07/2020 | 0 | 26/07/2020 | 0 | 2 | 3 | 0 | 0 | 0 | 0 |
| 465 | Ist CIRCLE-Mandi | 7 | 27/07/2020 | 7 | 27/07/2020 | 7 | 27/07/2020 | 7 | 0 | 1 | 0 | 0 | 0 | 0 |
| 466 | Ist CIRCLE-Mandi | 49 | 27/07/2020 | 48 | 28/07/2020 | 1 | 28/07/2020 | 0 | 4 | 20 | 0 | 8 | 0 | 0 |
| 467 | Ist CIRCLE-Mandi | 32 | 27/07/2020 | 16 | 28/07/2020 | 16 | 29/07/2020 | 0 | 0 | 12 | 0 | 8 | 0 | 0 |
| 468 | Ist CIRCLE-Mandi | 7 | 28/07/2020 | 7 | 28/07/2020 | 7 | 28/07/2020 | 7 | 0 | 1 | 0 | 0 | 0 | 0 |
| 469 | Ist CIRCLE-Mandi | 23 | 29/07/2020 | 23 | 24/07/2020 | 0 | 24/07/2020 | 0 | 4 | 16 | 1 | 4 | 0 | 0 |
| 470 | Ist CIRCLE-Mandi | 40 | 29/07/2020 | 40 | 29/07/2020 | 40 | 29/07/2020 | 40 | 26 | 23 | 0 | 19 | 0 | 0 |
| 471 | Ist CIRCLE-Mandi | 59 | 29/07/2020 | 59 | 30/07/2020 | 0 | 30/07/2020 | 0 | 3 | 18 | 0 | 12 | 0 | 0 |
| 472 | Ist CIRCLE-Mandi | 22 | 29/07/2020 | 22 | 30/07/2020 | 0 | 31/07/2020 | 0 | 0 | 7 | 0 | 5 | 0 | 0 |

| | | | | | | | | | | | | | | |
|-----|------------------|-----|------------|------|------------|----|------------|----|----|----|---|----|---|---|
| 473 | Ist CIRCLE-Mandi | 31 | 30/07/2020 | 28 | 30/07/2020 | 28 | 30/07/2020 | 31 | 11 | 10 | 0 | 5 | 0 | 0 |
| 474 | Ist CIRCLE-Mandi | 103 | 30/07/2020 | 103 | 31/07/2020 | 0 | 31/07/2020 | 0 | 5 | 39 | 1 | 17 | 0 | 0 |
| 475 | Ist CIRCLE-Mandi | 92 | 31/07/2020 | 89 | 01/08/2020 | 2 | 01/08/2020 | 1 | 6 | 34 | 1 | 15 | 0 | 0 |
| 476 | Ist CIRCLE-Mandi | 1 | 03/08/2020 | 1 | 01/08/2020 | 0 | 01/08/2020 | 0 | 0 | 1 | 0 | 0 | 0 | 0 |
| 477 | Ist CIRCLE-Mandi | 23 | 04/08/2020 | 2020 | 04/08/2020 | 23 | 04/08/2020 | 23 | 0 | 7 | 0 | 5 | 3 | 0 |
| 478 | Ist CIRCLE-Mandi | 23 | 04/08/2020 | 23 | 05/08/2020 | 0 | 05/08/2020 | 0 | 2 | 2 | 0 | 1 | 0 | 0 |
| 479 | Ist CIRCLE-Mandi | 16 | 05/08/2020 | 16 | 04/08/2020 | 16 | 05/08/2020 | 16 | 0 | 5 | 0 | 4 | 0 | 0 |
| 480 | Ist CIRCLE-Mandi | 9 | 05/08/2020 | 9 | 06/08/2020 | 0 | 06/08/2020 | 0 | 0 | 5 | 0 | 4 | 0 | 0 |
| 481 | Ist CIRCLE-Mandi | 12 | 06/08/2020 | 12 | 06/08/2020 | 12 | 06/08/2020 | 12 | 0 | 5 | 0 | 3 | 0 | 0 |
| 482 | Ist CIRCLE-Mandi | 23 | 07/08/2020 | 23 | 08/08/2020 | 0 | 08/08/2020 | 0 | 4 | 12 | 1 | 2 | 0 | 0 |
| 483 | Ist CIRCLE-Mandi | 6 | 08/08/2020 | 6 | 08/08/2020 | 6 | 08/08/2020 | 6 | 0 | 0 | 0 | 0 | 0 | 0 |
| 484 | Ist CIRCLE-Mandi | 47 | 10/08/2020 | 47 | 10/08/2020 | 47 | 10/08/2020 | 47 | 2 | 19 | 2 | 7 | 0 | 0 |
| 485 | Ist CIRCLE-Mandi | 25 | 10/08/2020 | 25 | 11/08/2020 | 0 | 11/08/2020 | 0 | 0 | 9 | 0 | 6 | 0 | 0 |
| 486 | Ist CIRCLE-Mandi | 20 | 11/08/2020 | 20 | 11/08/2020 | 20 | 11/08/2020 | 20 | 2 | 10 | 0 | 4 | 0 | 0 |
| 487 | Ist CIRCLE-Mandi | 59 | 11/08/2020 | 59 | 12/08/2020 | 0 | 12/08/2020 | 0 | 4 | 28 | 1 | 15 | 0 | 0 |
| 488 | Ist CIRCLE-Mandi | 9 | 13/08/2020 | 5 | 12/08/2020 | 4 | 13/08/2020 | 9 | 0 | 7 | 0 | 0 | 0 | 0 |
| 489 | Ist CIRCLE-Mandi | 23 | 13/08/2020 | 23 | 13/08/2020 | 23 | 13/08/2020 | 23 | 0 | 6 | 0 | 2 | 0 | 0 |
| 490 | Ist CIRCLE-Mandi | 38 | 13/08/2020 | 38 | 14/08/2020 | 0 | 14/08/2020 | 0 | 2 | 4 | 0 | 4 | 0 | 0 |
| 491 | Ist CIRCLE-Mandi | 104 | 14/08/2020 | 104 | 14/08/2020 | 90 | 14/08/2020 | 76 | 3 | 41 | 0 | 17 | 0 | 0 |
| 492 | Ist CIRCLE-Mandi | 12 | 14/08/2020 | 12 | 14/08/2020 | 0 | 15/08/2020 | 0 | 2 | 4 | 0 | 1 | 0 | 0 |
| 493 | Ist CIRCLE-Mandi | 121 | 14/08/2020 | 117 | 15/08/2020 | 3 | 15/08/2020 | 1 | 6 | 37 | 1 | 21 | 0 | 0 |
| 494 | Ist CIRCLE-Mandi | 20 | 16/08/2020 | 20 | 16/08/2020 | 20 | 16/08/2020 | 20 | 0 | 8 | 0 | 2 | 0 | 0 |
| 495 | Ist CIRCLE-Mandi | 55 | 16/08/2020 | 55 | 17/08/2020 | 0 | 17/08/2020 | 0 | 5 | 22 | 0 | 8 | 0 | 0 |
| 496 | Ist CIRCLE-Mandi | 62 | 17/08/2020 | 61 | 17/08/2020 | 62 | 17/08/2020 | 39 | 24 | 24 | 0 | 10 | 0 | 0 |
| 497 | Ist CIRCLE-Mandi | 44 | 17/08/2020 | 43 | 18/08/2020 | 1 | 18/08/2020 | 0 | 4 | 16 | 0 | 8 | 0 | 0 |
| 498 | Ist CIRCLE-Mandi | 47 | 18/08/2020 | 47 | 18/08/2020 | 47 | 18/08/2020 | 25 | 12 | 18 | 0 | 7 | 0 | 0 |
| 499 | Ist CIRCLE-Mandi | 28 | 18/08/2020 | 27 | 19/08/2020 | 0 | 18/08/2020 | 1 | 5 | 5 | 0 | 8 | 0 | 0 |
| 500 | Ist CIRCLE-Mandi | 20 | 18/08/2020 | 20 | 19/08/2020 | 0 | 19/08/2020 | 0 | 0 | 7 | 0 | 5 | 0 | 0 |
| 501 | Ist CIRCLE-Mandi | 4 | 19/08/2020 | 4 | 19/08/2020 | 0 | 19/08/2020 | 0 | 2 | 2 | 0 | 0 | 0 | 0 |
| 502 | Ist CIRCLE-Mandi | 18 | 19/08/2020 | 11 | 19/08/2020 | 7 | 20/08/2020 | 7 | 0 | 11 | 0 | 0 | 0 | 0 |
| 503 | Ist CIRCLE-Mandi | 4 | 19/08/2020 | 4 | 20/08/2020 | 0 | 20/08/2020 | 0 | 0 | 2 | 0 | 2 | 0 | 0 |
| 504 | Ist CIRCLE-Mandi | 46 | 20/08/2020 | 46 | 20/08/2020 | 46 | 20/08/2020 | 2 | 2 | 24 | 0 | 20 | 0 | 0 |
| 505 | Ist CIRCLE-Mandi | 68 | 21/08/2020 | 68 | 21/08/2020 | 68 | 21/08/2020 | 45 | 1 | 24 | 0 | 11 | 0 | 0 |
| 506 | Ist CIRCLE-Mandi | 126 | 21/08/2020 | 117 | 22/08/2020 | 6 | 22/08/2020 | 3 | 9 | 28 | 1 | 16 | 1 | 0 |
| 507 | Ist CIRCLE-Mandi | 22 | 21/08/2020 | 20 | 23/08/2020 | 2 | 24/08/2020 | 0 | 2 | 12 | 0 | 2 | 0 | 0 |
| 508 | Ist CIRCLE-Mandi | 73 | 22/08/2020 | 71 | 22/08/2020 | 49 | 22/08/2020 | 28 | 7 | 37 | 1 | 20 | 1 | 0 |
| 509 | Ist CIRCLE-Mandi | 41 | 22/08/2020 | 41 | 23/08/2020 | 0 | 23/08/2020 | 0 | 1 | 9 | 0 | 8 | 1 | 0 |
| 510 | Ist CIRCLE-Mandi | 23 | 22/08/2020 | 21 | 23/08/2020 | 2 | 24/08/2020 | 0 | 2 | 8 | 0 | 3 | 0 | 0 |
| 511 | Ist CIRCLE-Mandi | 45 | 24/08/2020 | 45 | 24/08/2020 | 45 | 24/08/2020 | 45 | 2 | 16 | 0 | 10 | 0 | 0 |
| 512 | Ist CIRCLE-Mandi | 57 | 25/08/2020 | 52 | 25/08/2020 | 52 | 25/08/2020 | 37 | 2 | 21 | 0 | 10 | 0 | 0 |

| | | | | | | | | | | | | | | |
|-----|----------------------|----|------------|----|------------|----|------------|------|----|----|---|----|---|---|
| 513 | Ist CIRCLE-Mandi | 32 | 25/08/2020 | 31 | 26/08/2020 | 0 | 26/08/2020 | 1 | 6 | 20 | 1 | 14 | 0 | 0 |
| 514 | Ist CIRCLE-Mandi | 27 | 26/08/2020 | 27 | 26/08/2020 | 24 | 26/08/2020 | 2044 | 1 | 10 | 0 | 3 | 0 | 0 |
| 515 | Ist CIRCLE-Mandi | 4 | 26/08/2020 | 3 | 27/08/2020 | 0 | 27/08/2020 | 1 | 4 | 1 | 1 | 1 | 0 | 0 |
| 516 | Ist CIRCLE-Mandi | 52 | 27/08/2020 | 52 | 27/08/2020 | 52 | 27/08/2020 | 34 | 15 | 20 | 0 | 15 | 0 | 0 |
| 517 | Ist CIRCLE-Mandi | 18 | 27/08/2020 | 18 | 27/08/2020 | 0 | 28/08/2020 | 0 | 1 | 6 | 0 | 3 | 0 | 0 |
| 518 | Ist CIRCLE-Mandi | 68 | 27/08/2020 | 53 | 28/08/2020 | 15 | 28/08/2020 | 1 | 5 | 32 | 1 | 16 | 0 | 0 |
| 519 | Ist CIRCLE-Mandi | 49 | 28/08/2020 | 49 | 28/08/2020 | 37 | 28/08/2020 | 37 | 2 | 15 | 0 | 5 | 0 | 0 |
| 520 | Ist CIRCLE-Mandi | 56 | 28/08/2020 | 28 | 29/08/2020 | 14 | 29/08/2020 | 14 | 5 | 39 | 1 | 22 | 0 | 0 |
| 521 | Ist CIRCLE-Mandi | 18 | 28/08/2020 | 13 | 29/08/2020 | 5 | 30/08/2020 | 0 | 2 | 10 | 0 | 2 | 0 | 0 |
| 522 | Ist CIRCLE-Mandi | 23 | 29/08/2020 | 23 | 29/08/2020 | 22 | 29/08/2020 | 22 | 11 | 9 | 0 | 7 | 0 | 0 |
| 523 | Ist CIRCLE-Mandi | 6 | 29/08/2020 | 6 | 30/08/2020 | 0 | 30/08/2020 | 0 | 0 | 2 | 0 | 0 | 0 | 0 |
| 524 | Ist CIRCLE-Mandi | 51 | 31/08/2020 | 50 | 31/08/2020 | 50 | 31/08/2020 | 51 | 13 | 33 | 0 | 11 | 0 | 0 |
| 525 | Ist CIRCLE-Mandi | 20 | 31/08/2020 | 17 | 01/09/2020 | 3 | 02/09/2020 | 0 | 2 | 10 | 1 | 0 | 0 | 0 |
| 526 | Ist CIRCLE-Mandi | 43 | 01/09/2020 | 43 | 01/09/2020 | 43 | 01/09/2020 | 43 | 2 | 17 | 0 | 2 | 0 | 0 |
| 527 | Ist CIRCLE-Mandi | 17 | 01/09/2020 | 17 | 02/09/2020 | 0 | 02/08/2020 | 0 | 2 | 10 | 0 | 2 | 0 | 0 |
| 528 | Ist CIRCLE-Mandi | 31 | 01/09/2020 | 31 | 02/09/2020 | 0 | 02/09/2020 | 0 | 1 | 6 | 0 | 5 | 0 | 0 |
| 529 | Ist CIRCLE-Mandi | 39 | 02/09/2020 | 39 | 02/09/2020 | 39 | 02/09/2020 | 39 | 13 | 14 | 0 | 11 | 0 | 0 |
| 530 | Ist CIRCLE-Mandi | 8 | 02/09/2020 | 7 | 03/09/2020 | 0 | 03/09/2020 | 1 | 1 | 4 | 1 | 0 | 0 | 0 |
| 531 | Ist CIRCLE-Mandi | 0 | 03/09/2020 | 9 | 03/09/2020 | 0 | 03/09/2020 | 2020 | 0 | 7 | 0 | 3 | 0 | 0 |
| 532 | Ist CIRCLE-Mandi | 11 | 03/09/2020 | 7 | 04/09/2020 | 3 | 04/09/2020 | 1 | 4 | 5 | 1 | 5 | 0 | 0 |
| 533 | Ist CIRCLE-Mandi | 22 | 04/09/2020 | 22 | 04/09/2020 | 22 | 04/09/2020 | 22 | 2 | 7 | 0 | 2 | 0 | 0 |
| 534 | Ist CIRCLE-Mandi | 65 | 04/09/2020 | 65 | 05/09/2020 | 0 | 05/09/2020 | 0 | 3 | 23 | 0 | 7 | 0 | 0 |
| 535 | Ist CIRCLE-Mandi | 11 | 07/09/2020 | 6 | 08/09/2020 | 4 | 08/09/2020 | 1 | 4 | 5 | 1 | 4 | 0 | 0 |
| 536 | Ist CIRCLE-Mandi | 11 | 02/10/2020 | 11 | 02/09/2020 | 0 | 02/09/2020 | 2020 | 0 | 5 | 0 | 5 | 0 | 0 |
| 537 | JOGINDERNAGAR CIRCLE | 18 | 09/07/2020 | 18 | 10/07/2020 | 0 | 10/07/2020 | 0 | 2 | 2 | 2 | 0 | 0 | 0 |
| 538 | JOGINDERNAGAR CIRCLE | 7 | 10/07/2020 | 7 | 11/07/2020 | 0 | 11/07/2020 | 0 | 2 | 2 | 2 | 0 | 0 | 0 |
| 539 | JOGINDERNAGAR CIRCLE | 19 | 22/07/2020 | 19 | 23/07/2020 | 0 | 23/07/2020 | 0 | 2 | 2 | 0 | 0 | 0 | 0 |
| 540 | JOGINDERNAGAR CIRCLE | 3 | 27/07/2020 | 3 | 28/07/2020 | 0 | 28/08/2020 | 0 | 2 | 2 | 0 | 0 | 0 | 0 |
| 541 | JOGINDERNAGAR CIRCLE | 9 | 28/07/2020 | 9 | 29/07/2020 | 0 | 29/07/2020 | 0 | 2 | 2 | 0 | 0 | 0 | 0 |
| 542 | JOGINDERNAGAR CIRCLE | 20 | 29/07/2020 | 0 | 30/07/2020 | 0 | 30/07/2020 | 0 | 2 | 2 | 0 | 0 | 0 | 0 |
| 543 | JOGINDERNAGAR CIRCLE | 12 | 30/07/2020 | 12 | 31/07/2020 | 0 | 31/07/2020 | 0 | 2 | 2 | 0 | 0 | 0 | 0 |
| 544 | JOGINDERNAGAR CIRCLE | 4 | 31/07/2020 | 4 | 01/08/2020 | 0 | 01/08/2020 | 0 | 2 | 2 | 0 | 0 | 0 | 0 |

| | | | | | | | | | | | | | | |
|-----|-------------------------|-------------|------------|-------------|------------|-------------|------------|-------------|-------------|-------------|------------|-------------|-----------|------------|
| 545 | JOGINDERNAGAR CIRCLE | 6 | 03/08/2020 | 6 | 04/08/2020 | 0 | 04/08/2020 | 0 | 2 | 2 | 0 | 0 | 0 | 0 |
| 546 | JOGINDERNAGAR CIRCLE | 4 | 07/08/2020 | 4 | 08/08/2020 | 0 | 08/08/2020 | 0 | 2 | 2 | 0 | 0 | 0 | 0 |
| 547 | JOGINDERNAGAR CIRCLE | 15 | 10/08/2020 | 15 | 16/08/2020 | 0 | 16/08/2020 | 0 | 2 | 2 | 0 | 0 | 0 | 0 |
| 548 | JOGINDERNAGAR CIRCLE | 8 | 11/08/2020 | 8 | 12/08/2020 | 0 | 12/08/2020 | 0 | 2 | 2 | 0 | 0 | 0 | 0 |
| 549 | JOGINDERNAGAR CIRCLE | 9 | 13/08/2020 | 9 | 14/08/2020 | 0 | 14/08/2020 | 0 | 2 | 2 | 0 | 0 | 0 | 0 |
| 550 | JOGINDERNAGAR CIRCLE | 7 | 14/08/2020 | 7 | 15/08/2020 | 0 | 15/08/2020 | 0 | 2 | 2 | 0 | 0 | 0 | 0 |
| 551 | JOGINDERNAGAR CIRCLE | 13 | 17/08/2020 | 13 | 18/08/2020 | 0 | 18/08/2020 | 0 | 2 | 2 | 0 | 0 | 0 | 0 |
| 552 | JOGINDERNAGAR CIRCLE | 14 | 18/08/2020 | 14 | 19/08/2020 | 0 | 19/08/2020 | 0 | 2 | 2 | 0 | 0 | 0 | 0 |
| 553 | JOGINDERNAGAR CIRCLE | 14 | 19/08/2020 | 14 | 20/08/2020 | 0 | 20/08/2020 | 0 | 2 | 2 | 0 | 0 | 0 | 0 |
| 554 | JOGINDERNAGAR CIRCLE | 10 | 20/08/2020 | 10 | 21/08/2020 | 0 | 21/08/2020 | 0 | 2 | 2 | 0 | 0 | 0 | 0 |
| 555 | JOGINDERNAGAR CIRCLE | 6 | 22/08/2020 | 6 | 23/08/2020 | 0 | 23/08/2020 | 0 | 2 | 2 | 0 | 0 | 0 | 0 |
| 556 | JOGINDERNAGAR CIRCLE | 15 | 24/08/2020 | 15 | 25/08/2020 | 0 | 25/08/2020 | 0 | 2 | 2 | 0 | 0 | 0 | 0 |
| 557 | JOGINDERNAGAR CIRCLE | 8 | 26/08/2020 | 8 | 27/08/2020 | 0 | 27/08/2020 | 0 | 2 | 2 | 0 | 0 | 0 | 0 |
| 558 | JOGINDERNAGAR CIRCLE | 10 | 27/08/2020 | 10 | 28/08/2020 | 0 | 28/08/2020 | 0 | 2 | 2 | 0 | 0 | 0 | 0 |
| 559 | JOGINDERNAGAR CIRCLE | 13 | 28/08/2020 | 13 | 29/08/2020 | 0 | 29/08/2020 | 0 | 2 | 2 | 0 | 0 | 0 | 0 |
| 560 | JOGINDERNAGAR CIRCLE | 15 | 29/08/2020 | 15 | 30/08/2020 | 0 | 30/08/2020 | 0 | 2 | 2 | 0 | 0 | 0 | 0 |
| 561 | JOGINDERNAGAR CIRCLE | 6 | 31/08/2020 | 6 | 01/09/2020 | 0 | 01/09/2020 | 0 | 2 | 2 | 0 | 0 | 0 | 0 |
| | Total | 5528 | | 6822 | | 1796 | | 7572 | 1357 | 3846 | 241 | 1210 | 20 | 197 |

**PHOTOGRAPHS & NEWS PAPER CUTTING OF
MAJOR INCIDENT OF LOSSES / DAMAGES DUE
TO CLOUDBRUT AND LANDSLIDE OCCURRED IN
MONSOON SEASON- 2020**

गोशाला ढही, दो मवेशियों की दबकर मौत

ध्याल पंचायत के टेपरा गांव में भारी बारिश से हादसा, प्रशासन ने पीड़ित को दी 20 हजार रुपये की फौरी राहत

संवाद न्यून एजेंसी

बिलासपुर। बिलासपुर को ग्राम पंचायत ध्याल के टेपरा गांव में संभवतः रात को भारी बारिश के कारण गोशाला ढह गई। दो मवेशियों की मौत में भी शामिल हो गई। प्रशासन की राहत से पीड़ितों के तबदीलियत विना मिह नैने में प्रभावित प्यारक को 20 हजार रुपये की फौरी राहत राहत दी है। उन्होंने बताया कि बारिश के कारण लगभग दूध गलत करने का नुकसान हुआ है।



ध्याल पंचायत के टेपरा गांव में भारी बारिश से गिरा गोशाला। -कन्न

बारिश से झड़ता की सड़के हुई बर्दहाल झड़ता (बिलासपुर)। झड़ता उपखण्ड में बारिश से मवेशियों को नुकसान हुआ है। बारिश से सड़क पर पत्तों और पत्थर आ जाने से बाहर मवेशियों को गोशालियों का नुकसान हुआ था। बारिश से नुकसान विपणन के तहत मवेशियों को दुग्ध कर रहा है। झड़ता, आदरगढ़, बरवादा, गढ़वा, मो, बुन्देल, काला, ज्योती वन गौरी अन्न मंडल पर बारिश से रात, पत्थर और मल्ल आने से दोपहर बर्दहाल मवेशियों को भारी परेशानियों का सामना करना पड़ा है। क्षेत्र में कई दिनों से बारिश का झरना जारी है। लंबे समय विपणन मवेशियों को दुग्ध करने में बाधा हुआ है। मौसम के कारण अनेक प्रभावित दुग्ध कर रहे हैं। विपणन मवेशियों को दुग्ध करने में बाधा हुआ है। संवाद

मौत तकता अनुसंधान मोगरार रात को निकल के कई भीनों में उलट बरत चला। भारी बारिश के चलते ग्राम पंचायत ध्याल के टेपरा गांव में इमारत को चूल्हाला का का। दो मवेशियों की दबकर मौत हो गई। बाढ़ की सूचना मिलने से इलाके के तबदीलियत विना मिह नैने कर के पा चुके। प्रशासन ने 20 हजार रुपये की राहत दी है।

बागवा लिया। उन्होंने बताया कि ताल रुपये का नुकसान हुआ है। तौर पर पीड़ित को 20 हजार की राहत दी है।



बरौरी: भारी बारिश से गिरा बरौरी सिंह का बारसो सी. डंगा।

भारी बारिश से गिरा डंगा

बरौरी, 14 अगस्त (देहरादून) : बिलास खंड झड़ता को ग्राम पंचायत बरवादा में एक व्यक्ति द्वारा लगभग 2 लाख रुपये का नुकसान से निर्मित किया गया और सी. सी. डंगा गिर गया है। बरवादा निवासी बरौरी सिंह ने बताया कि बारिश का पानी सड़क से बहाता हुआ उसके खेतों में आता है। रात दिनों हुई भारी बारिश का पानी खेतों से होता हुआ उसके छोटे में पस गया और डंगा भरवादा हो गया। बरौरी सिंह ने बताया कि वह पहले ही आई. आई. सी. डंगा पर प्रभाव से संतोषित है। उम्मेद यह डंगा करीब 2 लाख रुपये की राशि खर्च कर लावया था, जिस कारण उसे भारी नुकसान हुआ है। उम्मेद बताया कि वह अब डंगा लाने की स्थिति में नहीं है। उम्मेद प्रशासन से मांग करे कि उसे उचित मुआवजा दिया जाए।

घुमारवीं के चलारन में बारिश से ढह गया मकान, बेघर हुआ गरीब परिवार

सुबह पांच बजे हुआ हादसा, घर में सो रहे तीन सदस्य बाल-बाल बचे

संवाद न्यून एजेंसी

घुमारवीं (बिलासपुर)। घुमारवीं उपखण्ड की ग्राम पंचायत कपहड़ा के गांव चलारन में भारी बारिश को वजह से सुबह को एक मकान गिर गया। चलारन निवासी कुलदीप सिंह पुत्र लखमन दास के पास दो कमरों का मकान था। जिसको एक टीवार बुधवार सुबह करीब 5 बजे बारिश को वजह से गिर गई तथा मकान क्षतिग्रस्त हो गया। वहाँ प्रशासन ने घटना के बाद पीड़ित को 10 हजार की फौरी राहत दी है। गौरतलब है कि कुलदीप सिंह बीपीएल परिवार से संबंध रखता है और उसके पास ढही कच्चा मकान था। बीते रात कुलदीप सिंह, उनकी पत्नी व बेटा इसी मकान में सो रहे हुए थे। कुलदीप का कहना है कि भारी वर्षा के चलते वह रात भर डरता

प्रशासन ने पीड़ित परिवार को दी दस हजार की राहत



घुमारवीं के चलारन में मकान मालिकों को फौरी राहत राशि दे दी गई। सारा सामान स्थानीय लोगों के सहयोग से बाहर निकाल पड़ोसियों के घर से रखा दिया है। कुलदीप सिंह के पास अब रहने को घर भी नहीं है और रात को भारी बारिश ने उसका आश्रयण ही छीन लिया। उधर, घुमारवीं के एसडीएम शंभू पात ने कहा कि पीड़ित परिवार को फौरी राहत राशि के रूप में 10 हजार रुपये प्रदान कर दिए गए हैं। इसके अतिरिक्त राहत विभागाध्यक्ष नुकसान का जांचवा लेगा।

डीहरा में डंगा ध्वस्त होने से पशुशाला और मकान को खतरा

बिलासपुर, 25 जुलाई (स.ह.): बरसात के मौसम ने अपना कहर बरपाना शुरू कर दिया है। उपमंडल घुमारवीं के अंतर्गत मोरसिंधी पंचायत के गांव डीहरा के रामानंद पुत्र पोहलो राम की पशुशाला के पीछे का डंगा शनिवार को हुई वर्षा के कारण गिरने से पशुशाला और एक मकान को खतरा उत्पन्न हो गया है।



को उचित मुआवजा देने की मांग की है। उन्होंने बताया कि हलका पटवारी सोनू देवी ने मौके का जायजा लेकर रिपोर्ट विभाग को सौंप दी है। घुमारवीं के तहसीलदार अजय कुमार सिंह ने भी मौके का जायजा लेकर पीड़ित परिवारों को उचित मुआवजा दिलाने का आश्वासन दिया है।

मोरसिंधी पंचायत के उपप्रधान रमेश गर्ग ने मौके का जायजा लेकर बताया कि भारी बरसात के कारण रामानंद की पशुशाला और एक मकान को काफी नुकसान हुआ है। उन्होंने प्रशासन से पीड़ित परिवारों

भामल और अंदरोई नाले ने किलोड़ में मचाया कहर

किसानों की फसल और भूमि बही, सड़कों को भी पहुंचा नुकसान

संवाद न्यूज़ एजेंसी

धरवाला (चंबा)। ग्राम पंचायत किलोड़ में शुक्रवार देर शाम बारिश के बाद भामल नाले और अंदरोई नाले में बड़े जलस्तर ने पंचायत में खूब कहर बरपाया है।

पंचायत प्रधान का कहना है कि पंचायत में विभिन्न मटों से करवाए गए 25 से 30 फीसदी कार्यों को नुकसान पहुंचा है। इसके साथ ही ग्रामीणों की उपजाऊ जमीन और फसल भी बरबाद हो गई है। इस बारे में पंचायत प्रधान ने पटवारी को नुकसान की जानकारी दे दी है। वहीं, तहसीलदार धरवाला ने भी संबंधित एजेंसियों को मौके की रिपोर्ट तैयार करने निर्देश जारी किए

प्रशासन ने टीम को मौके पर भेजा, आकलन पर मिलेगा मुआवजा

हैं। पंचायत प्रधान किलोड़ सुमित्रा देवी ने बताया कि शुक्रवार देर शाम होने वाली मूसलाधार बारिश से बासुकी नाग और गुईकंडा में बारिश से भामल और अंदरोई नाले का जल स्तर बढ़ गया।

इससे जीप रोड समला, ग्रामीण पाथ मुख्य मार्ग से खड़्ड, लवसेरी, लमसेरी से द्रमण, जीपरोड़ छमवाला से कुकेहड़, कुकेहड़ से कुबेहली, टपरंडा से अंदरोई, जीप रोड़ कोकडा, सहित अन्य करवाए गए कार्यों को नुकसान हुआ है। इसके साथ ही भारी बारिश के



चलते पवन ठाकुर, मनसा राम, संजय ठाकुर, विजय कुमार, चरणों सहित अन्य ग्रामीणों की जमीन और फसल भी बरबाद हो गई है। तहसीलदार हंसराज रावत ने बताया कि क्षेत्र में भारी बारिश हुई है। उन्होंने कहा कि संबंधित एजेंसियों को मौके पर पहुंचकर नुकसान की रिपोर्ट बनाने के निर्देश दिए हैं। उन्होंने कहा कि बारिश से किसी को नुकसान पहुंचा है, तो रिपोर्ट के आधार पर उचित मुआवजा प्रदान किया जाएगा।

काली ढांक के पास भूस्खलन से आठ गांवों का संपर्क कटा

लोग जान जोखिम में डाल आवाजाही करने को मजबूर, रास्ता बहाल करने की मांग

संवाद न्यूज़ एजेंसी

भरमौर (चंबा)। ग्राम पंचायत औराफाटी में भूस्खलन होने से आठ गांवों के लोगों का संपर्क जिला मुख्यालय से कट गया है। लोगों को मजबूरी में जान जोखिम में डालकर सड़क से आवाजाही करनी पड़ रही है।

उपमंडल भरमौर को औराफाटी पंचायत के साथ जोड़ने वाले रास्ता काली ढांक के पास भूस्खलन की जद में आने से क्षतिग्रस्त हो गया है। रास्ते के क्षतिग्रस्त होने से लोग जान जोखिम में डालकर आवाजाही कर रहे हैं। वहीं, एक तरफ रावी नदी पर लूणा पुल का काम अभी तक लटका है, दूसरी तरफ से पंचायत को जोड़ने वाला पैदल रास्ता भी भूस्खलन के जद में आने से बंद हो गया है। ऐसे में ग्रामीणों की मुसोबतें बढ़ गई हैं। ग्रामीणों का कहना है कि

चंबा-करियां मार्ग खस्ता, राहगीर परेशान

चंबा। चंबा-करियां मार्ग पर शनि मंदिर के पास सड़क की खस्ताहाल है। लोगों ने बताया कि मार्ग की हालत इतनी खस्ता हो चुकी है कि सड़क पर गड्ढों की भरमार है। इस कारण चलकों सहित पैदल चलने वाले लोगों को भी परेशानी उठानी पड़ रही है। सड़क की खस्ता हालत होने से वहां हादसे का खतरा बना भी रहता है। स्थानीय निवासी राज सिंह, चमन कुमार, अशोक, प्रेमलाल, सूरज, अजय कुमार, नरेंद्र सिंह और सुरेश कुमार ने बताया कि चंबा-करियां मार्ग पर शनि मंदिर के पास सड़क की हालत दयनीय हो चुकी है। उन्होंने जिला प्रशासन और एनएच प्राधिकरण से मांग की कि उपरोक्त मार्ग की दशा को जल्द सुधारा जाए। संवाद

यह रास्ता औरा के पास सड़क से जुड़ता है और आगे सड़क हकंग के पास भरमौर नेशनल हाईवे के साथ जुड़ता है।

सड़क बंद होने से तियुला, फैली, कथोट, कल्होर, ऊपरी सहली, जिकली सहली, सुनकर और औरा गांव को आवाजाही बंद हो गई है। अखिल भारतीय युवा कांग्रेस के राष्ट्रीय संयोजक सुरजीत भरमौर ने बताया कि मौके की स्थिति से लोक निर्माण के भरमौर के

अधिशापी अभियंता को अवगत करवा दिया गया है। उन्होंने विभागीय अधिकारियों से प्राथमिकता के आधार पर लोगों के रोजमर्रा के रास्ते को बहाल करवाने की बात कही है। लोकनिव के अधिशासी अभियंता राजीव ने बताया कि मामले के बारे में उन्होंने जानकारी मिली है। लोगों की आवाजाही के लिए बने रास्ते को बहाल करने के लिए उचित कदम उठाए जाएंगे।

मकान में आग लगने से हजारों का नुकसान

नगरोटा बगवां (कांगड़ा)। नगरोटा बगवां उपमंडल की ग्राम पंचायत चाहड़ी में एक मकान में अचानक आग लगने से मकान मालिक को हजारों रुपये की क्षति उठानी पड़ी है। यह मकान भवानी चंद का बताया गया है। पंचायत के उपप्रधान कुलदीप चंद ने बताया कि सुबह करीब सात बजे अचानक लगी आग से अफरा-तफरी मच गई

और आसपास के लोग इकट्ठा हो गए। इसके बाद अग्निशमन विभाग और पुलिस को सूचित किया गया और अग्निशमन विभाग की गाड़ी और लोगों ने मशक्कत से आग पर काबू पाया और आग को आसपास फैलने से बचाया। इस दौरान घर के अंदर रखा सामान और कपड़े आदि जल गए हैं। आग की घटना से हजारों का नुकसान हुआ है। संवाद

सिलिंडर के गैस पाइप में आग लगने से दुकान को नुकसान

संवाद न्यूज़ एजेंसी

सुल्तानपुर (चंबा)। नगर परिषद चंबा के तहत सुल्तानपुर मोहल्ले में उस समय अफरा-तफरी मच गई, जब एक दुकान में रखे सिलिंडर स्रष्ट्य पाइप में आग लग गई। यह हादसा सोमवार दोपहर के समय पेश आया।

मामले की सूचना मिलते ही फायर स्टेशन चंबा से टीम मौके पर पहुंची। टीम ने मौके पर जाकर पाइप में लगी आग को बुझाया। गनीमत रही कि सिलिंडर फटा नहीं, अन्यथा बड़ा हादसा हो सकता था। इस घटना में दुकान मालिक को दस हजार रुपये का नुकसान हुआ है। घटना में दुकान का काउंटर जल गया है। जानकारी के अनुसार यह दुकान कविता पत्नी अतुल मोहल्ला गलू ढांकपर सुल्तानपुर की है। इसमें किराना का सामान था। दुकान में सिलिंडर लगाते समय अचानक गैस पाइप ने आग पकड़ ली। इससे लोगों में अफरा-तफरी मच गई। पाइप में लगी आग ने काउंटर को अपनी चपेट में ले लिया। सूचना



चंबा के सुल्तानपुर में दुकान के भीतर भड़की आग।

बुझाया। दुकान के आसपास करीब पांच मकान हैं। विभागीय टीम इन मकानों को बचाने में कामयाब रही। टीम में फायर मैन पवन सिंह राणा, किशोरी लाल और चालक प्रीतम सिंह मौजूद थे। फायर स्टेशन

अधिकारी राजेंद्र ने बताया कि दुकान में आग लगने की सूचना मिलते ही टीम मौके पर पहुंची। उन्होंने कहा कि घटना में दस हजार रुपये का नुकसान हुआ है। आगामी रिपोर्ट तैयार की जा रही है।

चंबा में भूस्खलन से मां-बेटे की मौत किन्नौर में बादल फटने से दो पुल बहे

चेंग खड्ड में बादल फटने से नाले में आई बाढ़ से 250 मीटर भी मार्ग बहा, हजारों का कटा संपर्क

संवाद: मनुज एरवी

पंजाब/हिमाचल (किन्नौर)। चंबा जिले के सहाय में कुपुवतार को पुरानतन से नाले में एकतरफ मां-बेटे की मौत हो गई। चंबा-सुपुवतार के लिए बाढ़ से नाले पहाड़ी की तरफ गए थे। उधर, जलवाहिन जिले किन्नौर के पूर खड्ड की विना पंचवतार की ओर खड्ड में संपर्कवत रात करीब 12 बजे बादल फटने से खड्ड अब गां। तेज बहाव में नाले की खड्ड पर करी 100 फीट बने हुए कान्स्ट्रैट और पुल बने जाने से विना पंचवतार का संपर्क दुनिया से कट गया है।



किन्नौर में बादल फटने से चेंग खड्ड में बाढ़ से बचा हुआ पुल।

बाढ़ के कारण हुए कान्स्ट्रैट बहने से बंद हुई सड़क।

रिस्या के लोग अब इतना पुल के सहारे, मरने की फरसल कंसी

तीन दिनों के बाद और दो पंचवतार के बाद

कीन्नौर, पंचवतार के बाद के लिए

बंद, दो दर्जन पंचवतारों का संपर्क बंद

आज दर्जन बाघवतारों के बीच कान्सी

और नाल, नालिन, अनावन पानी ने

ही सेंग को पहाड़ी जती है रसद

कीन्नौर, नायागा ईम से छोड़ा जा

रहा पानी, न जाए सतततुन किन्नौर

कान्सी, कुपुवतार। पंचवतार पंचवतार पानी ने नाला

आज करीब करी 1250 कुपुवतार से ही संपर्क उठाने का

कार है। इतनीसे नाला सतततुन पानी के किन्नौर में नाले।

इतना भयंकर था कि राष्ट्रीय उद्यान

सर्वा-सोच पर कान्सी-अनावन के पास

रसद करीब 200 मीटर दिखने के बने नाला

पुल से बंद गया है। किन्नौर, पंचवतार,

जुगरी और विना मुसलमान

किन्नौर-अनावन की सड़क से पूर, कान्सी

और नालिन के लिए गां पहाड़ी की

अवकाशही उन हो गई है। चंबा पहाड़ी

के लिए दो दर्जन पंचवतारों का संपर्क

कट गया है। पंचवतार की पुरानतन किन्नौर

कीन्नौर, नायागा ईम से छोड़ा जा

रहा पानी, न जाए सतततुन किन्नौर

कान्सी, कुपुवतार। पंचवतार पंचवतार पानी ने नाला

आज करीब करी 1250 कुपुवतार से ही संपर्क उठाने का

कार है। इतनीसे नाला सतततुन पानी के किन्नौर में नाले।



नाहन में कारमल कान्स्ट्रैट स्कूल के नजदीक बारिश से पहाड़ी से गिरे पत्थर। अमर अजान

बरशौणी-मणिकर्ण मार्ग पर आया मलबा



कुल्लू। पिछले दो दिनों से लगातार जारी समूची घाटी में बारिश के चलते कई इलाकों में नदी-नालों का पानी भी बढ़ गया है। साथ ही कुछ इलाकों पर अब नदी-नालों से मलबा आने के चलते सीध सड़कों पर मलबा आने के कारण से काफी दिक्कतों का भी सामना करना पड़ रहा है। गुच्छवार को भी बरशौणी-मणिकर्ण सड़क में पेड़ इत्यादि आने से व मलबा आ जाने के चलते स्थानीय लोगों को काफी दिक्कत का सामना करना पड़ा। यहां कई घंटों तक सड़क के दोनों ओर अनेक वाहन फंस रहे। स्थानीय लोगों की मानें तो संबंधित विभाग मलबे को हटाने के लिए मौके पर देरी से पहुंचा। वहीं, स्थानीय लोग भी काफी घंटों यहां मार्ग अवरुद्ध रहने पर परेशान रहे, जहां काफी मशकत के बाद मार्ग को बहाल किया गया।



आनी : आनी में रहेड़ी मार्कोट में आग लगने से जले ढारे जिसमें लाखों रुपए का नुकसान हुआ है। (स.प्र.)

रेणुका-सतौन-पांवटा सड़क भारी बारिश से 15 घंटे रही बंद

सड़क पर मलबा आने से वाहनों की आवाजाही रही ठप; घंटों बाद बहाल हुआ मार्ग, मात्र भेड़ों में नदी में आई बाढ़ ने मचाई तबाही, घरों को खतरा

संवाद: मनुज एरवी

पंजाब / हिमाचल / कश्मीर (किन्नौर)। पंचवतार किन्नौर में नदी किन्नौर के पानी को मनुज एरवी का नाला सतततुन पानी ने नाला पहाड़ी की तरफ गए थे। उधर, जलवाहिन जिले किन्नौर के पूर खड्ड की विना पंचवतार की ओर खड्ड में संपर्कवत रात करीब 12 बजे बादल फटने से खड्ड अब गां। तेज बहाव में नाले की खड्ड पर करी 100 फीट बने हुए कान्स्ट्रैट और पुल बने जाने से विना पंचवतार का संपर्क दुनिया से कट गया है।



बरसाती खड्ड से बामांटी बहावत में श्री मारवात-गोशाम को नुकसान
कान्सी, कुपुवतार। पंचवतार पंचवतार पानी ने नाला आज करीब करी 1250 कुपुवतार से ही संपर्क उठाने का कार है। इतनीसे नाला सतततुन पानी के किन्नौर में नाले।

इतना भयंकर था कि राष्ट्रीय उद्यान

सर्वा-सोच पर कान्सी-अनावन के पास

रसद करीब 200 मीटर दिखने के बने नाला

पुल से बंद गया है। किन्नौर, पंचवतार,

जुगरी और विना मुसलमान

किन्नौर-अनावन की सड़क से पूर, कान्सी

और नालिन के लिए गां पहाड़ी की

अवकाशही उन हो गई है। चंबा पहाड़ी

के लिए दो दर्जन पंचवतारों का संपर्क

कट गया है। पंचवतार की पुरानतन किन्नौर

कीन्नौर, नायागा ईम से छोड़ा जा

रहा पानी, न जाए सतततुन किन्नौर

कान्सी, कुपुवतार। पंचवतार पंचवतार पानी ने नाला

आज करीब करी 1250 कुपुवतार से ही संपर्क उठाने का

कार है। इतनीसे नाला सतततुन पानी के किन्नौर में नाले।

इतना भयंकर था कि राष्ट्रीय उद्यान

सर्वा-सोच पर कान्सी-अनावन के पास

रसद करीब 200 मीटर दिखने के बने नाला

पुल से बंद गया है। किन्नौर, पंचवतार,

जुगरी और विना मुसलमान

किन्नौर-अनावन की सड़क से पूर, कान्सी

और नालिन के लिए गां पहाड़ी की

अवकाशही उन हो गई है। चंबा पहाड़ी

के लिए दो दर्जन पंचवतारों का संपर्क

कट गया है। पंचवतार की पुरानतन किन्नौर

कीन्नौर, नायागा ईम से छोड़ा जा

रहा पानी, न जाए सतततुन किन्नौर

कान्सी, कुपुवतार। पंचवतार पंचवतार पानी ने नाला

आज करीब करी 1250 कुपुवतार से ही संपर्क उठाने का

कार है। इतनीसे नाला सतततुन पानी के किन्नौर में नाले।



नाहन में कारमल कान्स्ट्रैट स्कूल के नजदीक बारिश से पहाड़ी से गिरे पत्थर। अमर अजान

सूबे में मूसलाधार बारिश से जलशक्ति विभाग को 101.41 करोड़ की चपत

ऊना। हिमाचल में बीते दिनों हुई मूसलाधार बारिश से जलशक्ति विभाग को 101 करोड़ 41 लाख 53 हजार की चपत लगी है। प्रदेश में दो हजार 247 स्कीमों को नुकसान हुआ है। जल शक्ति विभाग के ऊना जिले के एसई एसके शर्मा ने बताया कि ऊना जिले में 11 करोड़ 99 लाख 51 हजार का नुकसान हुआ है। जिले में 280 स्कीमों को क्षति पहुंची है। बिलासपुर सर्किल के तहत विभाग को 1 करोड़ 33 83 हजार की चपत लगी है। बिलासपुर जिले की करीब 63 स्कीमों प्रभावित हुई हैं। चंबा सर्किल में तीन करोड़ 36 लाख 95 हजार का नुकसान हुआ है, जबकि 107 स्कीमों प्रभावित हुई हैं। धर्मशाला सर्किल में तीन करोड़ 70 लाख 64 हजार का नुकसान हुआ है। 84 स्कीमों प्रभावित हुई हैं। हमीरपुर सर्किल में 21 करोड़ 45 लाख 42 हजार का नुकसान हुआ है, जबकि 353 स्कीमों प्रभावित हुई हैं। कल्लू

सर्किल में दो करोड़ 91 लाख 60 हजार का नुकसान हुआ है। 54 पेयजल स्कीमों प्रभावित हुई हैं। नाहन सर्किल में एक करोड़ 21 लाख 45 हजार का नुकसान हुआ है। 32 स्कीमों प्रभावित हुई हैं। नूरपुर सर्किल में एक करोड़ 10 लाख 32 हजार का नुकसान हुआ है। 100 स्कीमों प्रभावित हुई हैं। रिकांगपिओ में एक करोड़ 13 लाख का नुकसान हुआ है और 11 स्कीमों प्रभावित हुई हैं। रोहडू सर्किल में पांच करोड़ 72 लाख 35 हजार का नुकसान हुआ है और 123 स्कीमों प्रभावित हुई हैं। शिमला सर्किल-9 में एक करोड़ 57 लाख 10 हजार का नुकसान हुआ है और 55 स्कीमों प्रभावित हुई हैं। सोलन सर्किल के तहत पांच करोड़ 29 लाख 41 हजार का नुकसान हुआ है। 143 स्कीमों प्रभावित हुई हैं। सुंदरनगर सर्किल में एक करोड़ 90 लाख 30 हजार का नुकसान हुआ है और 731 स्कीमों प्रभावित हुई हैं।

Landslides block 134 roads, wet spell to persist

TRIBUNE NEWS SERVICE

SHIMLA, AUGUST 19

Moderate to heavy rain lashed several parts of Himachal, triggering landslides and blocking 134 roads as the monsoon remained normal in the state.

The Met office has issued yellow warning of heavy rain in the mid and lower hills tomorrow and predicted rain and thundershowers at many places and rain and snow in higher hills for next six days up to August 25.


Blocked roads include 87 in the Mandi zone, 28 in the Kangra zone, 11 in the Shimla zone and eight in the Hamirpur. Workforce and machinery are engaged in road clearing work. About 99 roads are expected to be opened till tonight, sources in the PWD said. The total loss to the PWD during the monsoon has been estimated at Rs 237.03 crore. Ghumarwin with 125 mm of rain was the wettest followed by Dharamsala with 94 mm, Nahan with 84 mm, Paonta Sahib with 81 mm and Kasauli with 68mm rain.

Rain hits life in Palampur, damages houses, roads

Beas, tributaries in spate | Traffic on P'kot-Mandi NH disrupted

OUR CORRESPONDENT

PALAMPUR, AUGUST 19
Normal life in Palampur, Baijnath and Jaisinghpur was affected following heavy rains. Water and power supplies have been adversely hit in many parts of the region. The Beas river and its tributaries are in spate. Roads, water supply schemes, irrigation channels, houses have suffered extensive damage. A family had a narrow escape when their house collapsed in the Rajpur panchayat near here on Tuesday night. Palampur SDM Dharmesh Ramotra said a revenue team reached the spot in the morning and necessary financial assistance was given to the affected family. He said a detailed estimate of loss was being prepared so that an additional relief could be given as per relief manual. Meanwhile, the traffic on



TRAVEL NOT SAFE

- The administration has advised tourists not to visit Billing as the road leading the tourist spot is unsafe in the view of landslides
- The road leading to Chhota Bhanghal has been closed, following landslides at various points near Tikkan and Jhatngri
- Traffic to Kothi Khoar has also been suspended after a culvert was damaged near Multhan

<< A house damaged due to rain. PHOTO: RAWINDER SOOD

the Pathankot-Mandi National Highway was disrupted after trees got uprooted near Baijnath. Traffic was also affected in the lower areas of Palampur due to landslides. The administration has advised tourists not to vis-

it Billing as the road leading the tourist spot was unsafe in view of landslides. The road leading to Chhota Bhanghal has been closed, following landslides at various points near Tikkan and Jhatngri. Traffic to Kothi Khoar has

also been suspended after a culvert was damaged near Multhan. However, no loss of life has been reported from any part of the region so far. Police teams have been kept on alert to handle any eventuality.

Road caves in after landslide in Sainj valley

OUR CORRESPONDENT

KULLU, AUGUST 19

The Neuli-Shanshar road in the Sainj valley of the district was damaged due to a landslide yesterday. The movement of four-wheelers came to a halt on the route, as the road caved in after a support wall collapsed. The orchardists of the area are worried as to how they would transport their apple and other produce to the markets.

Villagers said that while the condition of the 14-km road was already bad, it started worsening during the rainy season. They added that consignments of fruits and vegetables are transported to the market



The damaged Neuli-Shanshar road in Sainj valley of Kullu.

ing yards through this road and several vehicles commute on it everyday. The problems of farmers and villagers have increased with the closure of the road connecting the valley.

PWD Executive Engineer, Ranjeet Chaman Thakur said that the road would be repaired soon. Though less rainfall had been reported this year, people in some areas of the district had faced troubles due to heavy rains.

Kullu ADM SK Parashar said that no loss of life or property had been reported due to rains in the district so far. Landslides had occurred on some roads and orders had been issued to restore them, he added.

रेणुका-सतौन-पांवटा सड़क भारी बारिश से 15 घंटे रही बंद

सड़क पर मलबा आने से वाहनों की आवाजाही रही ठप; घंटों बाद बहाल हुआ मार्ग, मात्र भेड़ों में नदी में आई बाढ़ ने मचाई तबाही, घरों को खतरा

संवाद न्यूज सर्विस

राज्य / कश्मीर (विशेष)। पश्चिम के जम्मू और कश्मीर के सतौन में भारी बारिश के चलते रेणुका-सतौन-पांवटा सड़क पर मलबा आने से वाहनों की आवाजाही ठप हो गई। भारी बारिश के चलते सड़क के किनारे स्थित खेतों में सिंचण प्रणाली खराब हो गई। जिनसे किसानों को भारी नुकसान हो रहा है। जिनसे किसानों को भारी नुकसान हो रहा है। जिनसे किसानों को भारी नुकसान हो रहा है।



भूकंप-अवस्था सड़क पर मलबा की टपटपी जमीनी, अब खतरा

बसमती खड्ड से बसमती की बहारल में श्री सवालियर रोडिंग को नुकसान हुआ। भारी बारिश के चलते सड़क के किनारे स्थित खेतों में सिंचण प्रणाली खराब हो गई। जिनसे किसानों को भारी नुकसान हो रहा है। जिनसे किसानों को भारी नुकसान हो रहा है।

पांवटा-मिलाना सड़क को दुर्गम पर मालती के ट्रक मालिक उमर सिंह (विशेष)। सड़क पर मलबा आने से वाहनों की आवाजाही ठप हो गई। भारी बारिश के चलते सड़क के किनारे स्थित खेतों में सिंचण प्रणाली खराब हो गई। जिनसे किसानों को भारी नुकसान हो रहा है।

मार्ग में भारी बारिश के चलते सड़क पर मलबा आने से वाहनों की आवाजाही ठप हो गई। भारी बारिश के चलते सड़क के किनारे स्थित खेतों में सिंचण प्रणाली खराब हो गई। जिनसे किसानों को भारी नुकसान हो रहा है।

मार्ग में भारी बारिश के चलते सड़क पर मलबा आने से वाहनों की आवाजाही ठप हो गई। भारी बारिश के चलते सड़क के किनारे स्थित खेतों में सिंचण प्रणाली खराब हो गई। जिनसे किसानों को भारी नुकसान हो रहा है।

मार्ग में भारी बारिश के चलते सड़क पर मलबा आने से वाहनों की आवाजाही ठप हो गई। भारी बारिश के चलते सड़क के किनारे स्थित खेतों में सिंचण प्रणाली खराब हो गई। जिनसे किसानों को भारी नुकसान हो रहा है।

मार्ग में भारी बारिश के चलते सड़क पर मलबा आने से वाहनों की आवाजाही ठप हो गई। भारी बारिश के चलते सड़क के किनारे स्थित खेतों में सिंचण प्रणाली खराब हो गई। जिनसे किसानों को भारी नुकसान हो रहा है।

मार्ग में भारी बारिश के चलते सड़क पर मलबा आने से वाहनों की आवाजाही ठप हो गई। भारी बारिश के चलते सड़क के किनारे स्थित खेतों में सिंचण प्रणाली खराब हो गई। जिनसे किसानों को भारी नुकसान हो रहा है।

मार्ग में भारी बारिश के चलते सड़क पर मलबा आने से वाहनों की आवाजाही ठप हो गई। भारी बारिश के चलते सड़क के किनारे स्थित खेतों में सिंचण प्रणाली खराब हो गई। जिनसे किसानों को भारी नुकसान हो रहा है।

मार्ग में भारी बारिश के चलते सड़क पर मलबा आने से वाहनों की आवाजाही ठप हो गई। भारी बारिश के चलते सड़क के किनारे स्थित खेतों में सिंचण प्रणाली खराब हो गई। जिनसे किसानों को भारी नुकसान हो रहा है।

Landslides render journey risky on Manali highway

DIPENDER MANTA

MANDI, AUGUST 20


The journey on the Chandigarh-Manali highway has become risky, as frequent landslides have been witnessed between Mandi and Kullu due to heavy rains. The landslides have become a threat to travellers.

The work to widen the Chandigarh-Manali highway to four lanes is going on between Mandi and Kullu. Due to deep cutting of the hillside, the area has become prone to landslides during the rainy season.

Last week, two persons were killed on the spot and three others critically injured when big boulders rolled down the hillside and hit their vehicle at the Hanogi Mata temple while they were travelling on the highway between Mandi and Kullu.

Another landslide occurred near Mandi town yesterday, which blocked the highway for more than 45 minutes.

The district administrations of Mandi and Kullu districts have urged people to travel carefully on the highway, especially at night during the rainy season.



A landslide on the Chandigarh-Manali national highway near Mandi. PHOTO: JAI KUMAR

The hoteliers of Kullu and Manali are also concerned about the delay in the completion of the road project, which would boost tourist influx.

They rue that the delay in completion of this ambitious project has adversely impacted the tourism industry of Kullu and Manali. They say that poor road connectivity makes the journey tedious and risky.

Anup Thakur, president of

पाहलमो नाला में बाढ़, मनाली-कारगिल मार्ग बंद

संवाद न्यूज सर्विस

कोकसर (राहौल-मण्डी)


दरनाबारि किला ल्हाल-मण्डी के दरना-सिक्ता के बाढलमो नाले में बाढ आने से दरना-सिक्ता-मन मारि अवरुध हो गय है। मारि के कुछ भाग धंभ रण्य है। सड़क अवरुध हो गये से देने और वाहन फंस ग्य है। सूचना मिलती ही बीआरओ अपने मशीनों के साथ सड़क बहाली के लिए मकिके के लिए खनन कर दी है। बीआरओ के कमांडर अमरशोक ने बताया कि नाले में जलमला बढ़ने और भूस्खलन होने से सड़क का कुछ भाग बंद गय है। बाढलमो नाले में बाढ आने से देना और वाहन फंस ग्य है। सूचना मिलती ही बीआरओ अपने मशीनों के साथ सड़क बहाली के लिए मकिके के लिए खनन कर दी है।

मार्ग बंद होने से दोनों तरह फंसे वाहन, सड़क खोलने में जुटा बीआरओ



पाहलमो नाला में अंध बाढ़ के कारण धंस सड़क का हिस्सा।

किले में हल्की बारिश, किमान बाढलान फिर से हूय मामूम कुरूय। किले में हल्की बारिश से नाले में जलमला बढ़ने से देना और वाहन फंस ग्य है। सूचना मिलती ही बीआरओ अपने मशीनों के साथ सड़क बहाली के लिए मकिके के लिए खनन कर दी है।



खज्जियार के बनाइ के पास पहाड़ी से गिरे मलबे को हटाती जेसीबी मशीन।

भारी बारिश से 11 घर और फ्लाईओवर के चार पिलर ढहे, 272 सड़कें बंद

प्रदेश में भूस्खलन से मंडी-मनाली, पांवटा-शिलाई एनएच रहे बंद, रोहतांग दर्रे में फिर हिमपात

अमर उजाला ब्यूरो

शिमला। येलो अलर्ट के बीच शुकवार तकके से प्रदेश के अधिकांश क्षेत्रों में दिनभर खूब बादल बरसे। विलासपुर में भारी बारिश और भूस्खलन से कौरतपुर-नेचोक फ़ास्टेन के निर्माणधीन फ्लाईओवर के चार पिलर गिर गए। प्रदेश में 11 घर और डेढ़ दर्जन से ज्यादा गोशालाएं ढह गईं। 12 अन्य घर क्षतिग्रस्त हुए हैं। शुकवार को रोहतांग दर्रे में फिर हिमपात हुआ। मंडी-मनाली, पांवटा-शिलाई एनएच और शिमला-करसोग-मंडी मार्ग सहित प्रदेश में 272 सड़कें बंद रहें। प्रदेश में भारी बारिश और

5 डिग्री गिरा अधिकतम तापमान आज कई जगह बारिश के आसार सूबे में 25 अगस्त को भारी बारिश का येलो अलर्ट

अकेले मंडी जिले में गिरे 6 मकान, अंधड़ से मक्का की फसल डेढ़ दर्जन गोशालाएं भी ध्वस्त

शानन परियोजना ठप खोलने पड़े 8 गेट

मुल्थान (कांगड़ा)। शुकवार को भारी बारिश से 110 मगावट की शानन परियोजना में उत्पादन ठप हो गया। परियोजना में भारी मात्रा में पानी और मिट्टी आने से उत्पादन बंद करना पड़ा। परियोजना के आठ गेटों को खोल दिया है। संघ

अधिकतम तापमान

विलासपुर में 28.5, हमीरपुर 28.2, ऊना 26.2, नाहन 25.5, मंडी 25.1, भमरशाला 24.4, कांगड़ा-चंबा 22.8, सोलन 22.5, शिमला 18.4, केलांग 18.2 और कल्याण में अधिकतम तापमान 17.8 डिग्री सेल्सियस रिकॉर्ड हुआ।



कौरतपुर-नेचोक फ़ास्टेन पर मेहला के समीप निर्माणधीन फ्लाईओवर के गिरे पिलर। संवाद



राहपुर के धारकड़ी की भलेइ पंचायत में क्षतिग्रस्त हुआ पक्का मकान। संवाद



अर्की में चट्टानों गिरने से क्षतिग्रस्त हुआ मकान।

अंधड़ से मक्का की फसल को भी नुकसान पहुंचा है। सब के लिए बारिश फायदेमंद है। अधिकतम तापमान चार से पांच डिग्री तक लुप्त है। शनिवार को भी प्रदेश में बारिश का पूर्वानुमान है। 25 अगस्त को भारी बारिश का

येलो अलर्ट है। विलासपुर में स्वारघाट के मेहला में फोरेलेन के निर्माणधीन फ्लाईओवर के चार पिलर गिरने से कंपनी को लाखों का नुकसान हुआ है। श्रीनयन टेक्स के मल्टी गांव में एक दिवांग का घर ढह गया। मंडी में 6

मकान व 9 गोशालाएं एक रसोई और सोलन के अर्की में मकान क्षतिग्रस्त हो गया, यहां रह रहे बच्चों को जान बाल बाल बचो। उप तहसील कृष्णगढ़ के डोमकन गांव में रिहायशी मकान को छत गिर गई। शिमला में कचा और

कांगड़ा में पक्का मकान ध्वस्त हुआ है। चंबा में पांच गोशालाएं गिर गई हैं। कुल्ते में व्यास और पर्वती नदियां उफान पर हैं। बंदरोल सब्जी मंडी में पानी भर गया। मनलौ-लेह मार्ग के साथ जिले के कई मुख और संपर्क

मार्ग पर भूस्खलन जारी रहा। सैन घाटी के प्राइमरी स्कूल मद्दाग का किचन शेड क्षतिग्रस्त हो गया। पांवटा-शिलाई एनएच पर चौथे दिन भी भूस्खलन जारी रहा। शिमला में दिन भर बारिश हुई।

वीरवार रात इन क्षेत्रों में हुई बारिश
वीरवार रात से शुकवार सुबह आठ बजे तक श्री नयनदेवी जी में 161, अर्की में 158, भोज में 95, तलहौली में 66, सुंदरनगर में 60, विलासपुर में 41, नहन में 30, भमरशाला में 25, हमीरपुर में 24 और शिमला में 21 मिलीमीटर बारिश हुई।

Landslides render journey risky on Manali highway

DIPENDER MANTA
TRIBUNE NEWS SERVICE

MANDI, AUGUST 20
The journey on the Chandigarh-Manali highway has become risky, as frequent landslides have been witnessed between Mandi and Kullu due to heavy rains. The landslides have become a threat to travellers.

The work to widen the Chandigarh-Manali highway to four lanes is going on between Mandi and Kullu. Due to deep cutting of the hillside, the area has become prone to landslides during the rainy season.

Last week, two persons were killed on the spot and three others critically injured when big boulders rolled down the hillside and hit their vehicle at the Hanogi Mata temple while they were travelling on the highway between Mandi and Kullu. Another landslide occurred near Mandi town yesterday, which blocked the highway for more than 45 minutes.

The district administrations of Mandi and Kullu districts have urged people to travel carefully on the highway, especially at night during the rainy season.



A landslide on the Chandigarh-Manali national highway near Mandi. PHOTO: JAI KUMAR

The hoteliers of Kullu and Manali are also concerned about the delay in the completion of the road project, which would boost tourist influx.

They rue that the delay in completion of this ambitious project has adversely impacted the tourism industry of Kullu and Manali. They say that poor road connectivity makes the journey tedious and risky. Anup Thakur, president of

Hoteliers Association Kullu-Manali, said that the delay in the completion of the Chandigarh-Manali highway fourlaning work was a cause for concern. "The state government should make efforts to complete the ambitious project in time," he added.

"It has been observed in the past that frequent landslides on the Chandigarh-Manali highway create fear

among tourists. Hence, they avoid visiting Kullu and Manali during the rainy season. So, there is need to speed up the work on the road project and complete it in time," he said.

The National Highways Authority of India (NHAI) has deployed workforce and machinery at key locations on the highway to restore it for traffic immediately after a landslide.

मूसलाधार बारिश और भूस्खलन से प्रदेश में 118 सड़कें बंद, 5 घर ढहे

बाढ़ से दारचा-रिंकुला-पदुम मार्ग अवरुद्ध; मनाली से कटा कारगिल का संपर्क, आज भी बारिश के आसार अमर उजाला ब्यूरो



शिमला में रुक-रुककर जारी रहा बारिश का दौर

शिमला। येले अल्ट्रेट के बीच खोबर को सूबे के कई इलाकों में मूसलाधार बारिश हुई है। भूस्खलन और भारी बारिश से प्रदेश भर में 118 सड़कें यातायात के लिए बंद हैं। जनजातीय क्षेत्र लाहौल घाटी के दारचा-रिंकुला-पदुम मार्ग अवरुद्ध हो गया है। दूसरे मनाली से कारगिल का संपर्क कट गया है। भूस्खलन से पांढर-सिवाई दर्रा में भी रास्ता बंद हो गया है। वहीं, सीमा पर भी पांच घर एक एक पुराना ढह गए हैं। मकानों को फसल को भी नुकसान पहुंचा है। अक्सर व सहायक नदियों का जलस्तर बढ़ गया है। कांगड़ा के धर्मशाला के आसपास के क्षेत्रों में सूख से देवारत तक मूसलाधार बारिश हुई। शहर की सड़कें, जलियाँ पानी से लथपथ हो गईं। सरोही के सड़कपाट के सूखसूख बंधों में भारी बारिश से अधीन भंग गया है। सुंदरनाथ में भी

शिमला में रुक-रुककर जारी रहा बारिश का दौर

कहा कितनी बारिश (मिलीमीटर में)

| | | | |
|-------------|-----|----------|-----|
| पच्छाट | 85 | सिंगाणा | 3.4 |
| ननानदेवी | 83 | ऊना | 3.3 |
| रामपुर | 61 | खंबा | 3.1 |
| डहलीजी | 53 | धर्मशाला | 1.5 |
| सुंदरनाथ | 5.3 | मंठी | 12 |
| जुगबहादुरटी | 43 | शिमला | 1.6 |
| गमल | 37 | नाथ | 1.3 |
| अंब | 35 | कांगड़ा | 0.5 |

भारी बारिश से जिले में छह मकान नौ गोशालाएं गिरीं, 14 सड़कें बंद

अण्ड-जग भूस्खलन और ढंग गिने से कई मकानों को खतरा, चेचनल यौनार्थ प्रभावित



भी-भीषण बरस की वजह से नौ गोशालाएं गिरीं

यह सड़कें हैं बंद... भारी बारिश से जिले में छह मकान नौ गोशालाएं गिरीं, 14 सड़कें बंद। अण्ड-जग भूस्खलन और ढंग गिने से कई मकानों को खतरा, चेचनल यौनार्थ प्रभावित। जिले में भारी बारिश से जिले में छह मकान नौ गोशालाएं गिरीं, 14 सड़कें बंद। अण्ड-जग भूस्खलन और ढंग गिने से कई मकानों को खतरा, चेचनल यौनार्थ प्रभावित।

महादेव के घांचल में ढहा रसोईघर



महादेव के घांचल में ढहा रसोईघर

महादेव के घांचल में ढहा रसोईघर। भारी बारिश से जिले में छह मकान नौ गोशालाएं गिरीं, 14 सड़कें बंद। अण्ड-जग भूस्खलन और ढंग गिने से कई मकानों को खतरा, चेचनल यौनार्थ प्रभावित।

पड़ोस के घरों में भारिश से जलजलित शिमला की 14 करोड़ का नुकसान



पड़ोस के घरों में भारिश से जलजलित शिमला की 14 करोड़ का नुकसान

पड़ोस के घरों में भारिश से जलजलित शिमला की 14 करोड़ का नुकसान। भारी बारिश से जिले में छह मकान नौ गोशालाएं गिरीं, 14 सड़कें बंद। अण्ड-जग भूस्खलन और ढंग गिने से कई मकानों को खतरा, चेचनल यौनार्थ प्रभावित।

राजधानी में बारिश से नाभा में कच्चा मकान ढहा

मैहली-शोधी बाईपास पर भूस्खलन, लोग परेशान नाभा में जमीन धंसने से दरका मकान, सड़कें रोड पर पड़ी दारों में पानी रिसने से ढहने का खतरा बढ़ा



राजधानी में बारिश से नाभा में कच्चा मकान ढहा

राजधानी में बारिश से नाभा में कच्चा मकान ढहा। भारी बारिश से जिले में छह मकान नौ गोशालाएं गिरीं, 14 सड़कें बंद। अण्ड-जग भूस्खलन और ढंग गिने से कई मकानों को खतरा, चेचनल यौनार्थ प्रभावित।

सब्जी मंडी बंदरोल में घुसा पानी, दलदल से कारोबारी बेहाल

सड़कों तंबूओं में चल रहा सब का कारोबार; पक्की दुकानें-भवन होने से समस्या, बारिश से आजादाही करने में हो रही दिक्कत



सब्जी मंडी बंदरोल में घुसा पानी, दलदल से कारोबारी बेहाल

सब्जी मंडी बंदरोल में घुसा पानी, दलदल से कारोबारी बेहाल। भारी बारिश से जिले में छह मकान नौ गोशालाएं गिरीं, 14 सड़कें बंद। अण्ड-जग भूस्खलन और ढंग गिने से कई मकानों को खतरा, चेचनल यौनार्थ प्रभावित।

भुंतर में प्रवासियों ने उखाड़े तंबू

खतर के निशा तक ब्यास और पावती नदी का जलस्तर पहुंचने पर प्रवासियों ने पैक किया सामान



भुंतर में प्रवासियों ने उखाड़े तंबू

भुंतर में प्रवासियों ने उखाड़े तंबू। भारी बारिश से जिले में छह मकान नौ गोशालाएं गिरीं, 14 सड़कें बंद। अण्ड-जग भूस्खलन और ढंग गिने से कई मकानों को खतरा, चेचनल यौनार्थ प्रभावित।

भुंतर में खतर के निशा के पास पहुंचा पानी

खतर के निशा तक ब्यास और पावती नदी का जलस्तर पहुंचने पर प्रवासियों ने पैक किया सामान



भुंतर में खतर के निशा के पास पहुंचा पानी

भुंतर में खतर के निशा के पास पहुंचा पानी। भारी बारिश से जिले में छह मकान नौ गोशालाएं गिरीं, 14 सड़कें बंद। अण्ड-जग भूस्खलन और ढंग गिने से कई मकानों को खतरा, चेचनल यौनार्थ प्रभावित।

Heavy rain in state, snow in Dhauladhars

Normal life hit as 272 roads blocked | Power supply disrupted | Naina Devi wettest with 161 mm of rainfall

TREASURY REPORTERS

MAJARA, SHIMLA, AUGUST 22 The unprecedented heavy rain in the last 24 hours paralyzed normal life in the state today. Many roads were blocked, houses suffered damage and drinking water supply schemes were hit. The Beas and its tributaries are in spate.

The upper reaches of the Dhauladhars and higher hills are covered in snow. The region also experienced the first snowfall of the season.

The traffic on the Pathankot-Manali disrupted following unprecedented rains. The road leading to Jaisamajpur, Chudhri and Alampur because of soil erosion and landslides. The road leading to Billing was also blocked at many points. The traffic on the main highway from Shimla to Pathankot was disrupted.

Landslides occurred at numerous places, as 272 roads, including 177 in Mandi zone, 48 in Shimla zone, 31 in Kangra zone and 16 in Hamirpur zone, were blocked. Heavy rain disrupted drinking water supply lines in many parts of the region.

The Meteorological Department said it was the beginning of the winter and in the next few days, more snow was expected in the higher hills. The power supply remained disrupted in some areas of Shimla town as trees uprooted by landslides blocked power lines.

Naina Devi was the wettest spot in the state with 161 mm rain, followed by Dalhousie 109 mm, Sujanpur 99 mm, Bhatnagar 70 mm, Dharamnagar 70 mm, Kangra 65 mm, Bahawalpur 64 mm, Kheri 62 mm, Jharaduhar 58 mm, Aulha 58 mm, Sujanpur 51 mm, Bijnoli 49 mm, Shimla 48 mm, Kangra 47 mm, Chudhri 46 mm, Bhatnagar 45 mm, Manali 44 mm, Sujanpur 43 mm, Bhatnagar 35 mm, Pathankot 35 mm, Jharaduhar 35 mm, Bahawalpur 35 mm, Gaggal and Hamirpur 25 mm and Kangra and Spiti 25 mm.

The region received 447.9 mm average rain against normal rainfall of 587.9 mm from June 1 to August 23. The deficit is 140 mm. Many offices have issued yellow warning of heavy rain for August 25 and predicted rain and thunderstorms in mid and lower hills and rain and snow in higher hills for the next six days from August 22 to August 27.

A view of the Dhauladhars hills after rain on Friday, and (right) commuters on The Ridge in Shimla. PHOTOS: RAWINDER SOOD AND AMT KANWAR



बारिश का हाई अलर्ट

जरा संभलकर... प्रदेश में 25-26 को जमकर बरसों बादल

कार्यालय सहायता - दिल्ली

सुंदरगढ़ में आठ, केलाग में सात, कल्पा में छह, डलहौबी, चंबा, सोलन व शिमला के अधिकतम तापमान में चार डिग्री सेल्सियस तक की बढ़ोतरी आई है। तापमान में उछाल आने से दिन के समय लोगों को उमस भरी गर्मी का सामना करना पड़ा। बाते 24 घंटों के दौरान राज्य में मानसून सक्रिय रहा है। कांगड़ा व मंडी के एक-दो स्थानों पर भारी बारिश हुई है। गौहर में सबसे ज्यादा 68 मिलीमीटर बारिश हुई है। जोधगढ़ में 66, नदीन में 49, नयनदेवी में 48, मन्थली में 43, परमपुर व गगल में 39, बैजनाथ में 36 और जुबल में 35 मिलीमीटर बारिश हुई है। बारिश होने से न्यूनतम तापमान में भी गिरावट आई है। मौसम विभाग के निदेशक विजयल से तापमान में उछाल आया है। अधिकतम तापमान में एक से 11 डिग्री तक की बढ़ोतरी आई है। भूतल के अधिकतम तापमान में सबसे ज्यादा 11 डिग्री का उछाल रिकॉर्ड किया गया है। अना व कांगड़ा में नौ, सुंदरगढ़ में आठ, केलाग में सात, कल्पा में छह, डलहौबी, चंबा, सोलन व शिमला के अधिकतम तापमान में चार डिग्री सेल्सियस तक की बढ़ोतरी आई है। तापमान में उछाल आने से दिन के समय लोगों को उमस भरी गर्मी का सामना करना पड़ा। बाते 24 घंटों के दौरान राज्य में मानसून सक्रिय रहा है। कांगड़ा व मंडी के एक-दो स्थानों पर भारी बारिश हुई है। गौहर में सबसे ज्यादा 68 मिलीमीटर बारिश हुई है। जोधगढ़ में 66, नदीन में 49, नयनदेवी में 48, मन्थली में 43, परमपुर व गगल में 39, बैजनाथ में 36 और जुबल में 35 मिलीमीटर बारिश हुई है। बारिश होने से न्यूनतम तापमान में भी गिरावट आई है। मौसम विभाग के निदेशक विजयल से तापमान में उछाल आया है। अधिकतम तापमान में एक से 11 डिग्री तक की बढ़ोतरी आई है। भूतल के अधिकतम तापमान में सबसे ज्यादा 11 डिग्री का उछाल रिकॉर्ड किया गया है। अना व कांगड़ा में नौ,

दिव्य हिमाचल

Sun, 23 August 2020
<https://epaper.divyahimachal.com/c/54416879>



ढांग निहली में झूला पुल की नींव का डंगा बहा

खतरे को देखते हुए पुल से चौपटिया वाहनों की आवाजाही पर लगाई रोक

संवाद न्यूज़ एजेंसी

रामशहर में लोनिवि, जलशक्ति विभाग को बारिश से लाखों रुपये का नुकसान

संवाद न्यूज़ एजेंसी

नालागढ़ (सोलन)। नालागढ़ के ढांग निहली को जोड़ने वाली झूला पुल की नींव का सख्त लगा डंग विकनी खड्ड के बहाव में बह गया। इससे पुल को खतरा हो गया है। इस पुल से आधा दर्जन गांवों के लोगों की अक्बजाती है। विभाग ने जीप और कारों को अक्बजाती पर रोक लगा दी है। केवल दोपहरिया वाहन ही यहाँ से गुजर सकते हैं। जनकारी के अनुसार पूर्व मंत्री जे. हरिनारायण सैनी ने ढांग निहली बंधावन के लिए झूला पुल बनवाया था।

इस झूला पुल से केवल ढांग निहली, ढांग उपरली, ढांग टपरीयें समेत आधा दर्जन गांवों के लोगों की अक्बजाती है। विकनी खड्ड में पानी आने से लोहा इसी पुल का इस्तेमाल करते हैं लेकिन बाते दिन विकनी खड्ड में आए तेज बहाव से पुल के नींव के सख्त लगी मिट्टी बह गई। इससे अब

कवारनी-नैदू की धार, नंड और साईं चढ़ांग शक्ति है। जलशक्ति विभाग के सहायक अभियंता अधिकारी मोहन ने बताया कि नुकसान की रिपोर्ट तैयार की जा रही है।

लोका निर्माण विभाग के रामशहर उपमंडल के तहत सड़कों को भी कारी शक्ति हुई है। रामशहर लोक निर्माण विभाग के

सहायक अभियंता ने बताया कि उपमंडल में करीब 50 सड़क मार्ग हैं और कच्ची-गर्की मिला कर कुल लंबाई 350 किमी है। इस वरसात में प्रभावित होने वाले प्रमुख मार्गों में शिमला-नालागढ़, रामशहर-नेरली, वेरड विमिय, तातडघाट, रामशहर-चमदार, चौर घमरा-निमाल, जुबड़ लिंक रोड, धारघाट लिंक रोड, कान्ही-बिस्सय, भामता लिंक रोड, धारदेव-जोड़-दिगल, धर्माणा लिंक रोड में 30 लाख का नुकसान हुआ है। इसकी सूचना अधिकारियों को दी है।

पूछ कर पुल का निरीक्षण किया। उन्होंने पुल को मरम्मत तक जाँच और कार पूरा से नहीं गुजरने के आदेश दिए हैं। इस क्षतिग्रस्त पुल का

परिष्कार तैयार कर अन्य अधिकारियों को भेज दिया जाएगा।

छह गर्भवती महिलाओं समेत 50 लोग कोरोना पॉजिटिव

रानिवार को भी बीबीएन से आए सबसे अधिक संक्रमित, सायरी में 15 और कंडाघाट में 13 मामले, संक्रमितों को कोविड अस्पताल किया जा रहा शिफ्ट

अमर उजाला ब्यूरो

सोलन। जिला सोलन में रानिवार को कोरोना के 50 नए पॉजिटिव मामले आए हैं। इसमें गर्भवती महिलाएँ, जुकाम से पीड़ित लोग, टैक्सीर सहित क्वार्टीन किए लोग शामिल हैं।

सबसे अधिक 37 कोरोना मामले बीबीएन आए हैं। इसके अलावा सायरी में 15, कंडाघाट से 13, सोलन से दो, एमएमएच से छह, अर्को से चार, नालागढ़ 11, बट्टी से 26 और परवाण से 11 शामिल हैं। जानकारी के अनुसार कंडाघाट में जुकाम, खाँसी के लक्षण होने के बाद लिए सैम्पलों में से 13 लोगों की रिपोर्ट पॉजिटिव आई है। अर्को के सायरी क्षेत्र में कोरोना संक्रमित के सैंपल संपर्क में आने से 15, सोलन में सस से संबंधित बीमारी से पीड़ित दो लोग, एमएमएच से छह गर्भवती महिलाएँ, अर्को से दो क्वार्टीन और दो यात्री, नालागढ़ में 11 क्वार्टीन किए लोग, बट्टी में 26 क्वार्टीन और एक रैडम सैमल लेने पर कोरोना पॉजिटिव आए हैं। इसके अलावा परवाण में 11 लोगों की रिपोर्ट पॉजिटिव आई है।

यसो संक्रमितों को कोविड केयर सेंटर शिफ्ट करने का कार्य शुरू कर दिया है। सैंपल या अन्य रूप से संपर्क में आए लोगों को क्वार्टीन किया जा रहा है। जिला स्वास्थ्य अधिकारी डॉ. एनके गुप्ता ने इसकी पुष्टि कर बताया कि संक्रमितों को अस्पताल शिफ्ट कर पॉजिटिव को क्वार्टीन कर दिया गया है।



कुठाड़ में कोरोना सैंपल लेने पहुंचे स्वास्थ्य विभाग के अधिकारी और मौजूद अन्य लोग। संवाद



बढ़ते कोरोना मामले के बावजूद सोलन मालरोड पर रानिवार रात को बैफेक ड्यूटी लोग। संवाद

कुठाड़ में होम क्वार्टीन 25 लोगों के सैपल लिए

कुठाड़ (सोलन)। प्राथमिक स्वास्थ्य केंद्र कुठाड़ में स्वास्थ्य विभाग ने होम क्वार्टीन किए लोगों के सैपल लिए।

डॉ. अनिल शर्मा ने कहा कि 23 लोगों के सैपलों को कोरोना संक्रमण को जांच के लिए केन्द्रीय अनुसंधान प्रयोगशाला कम्सली भेजा जाएगा। इनकी रिपोर्ट सोमवार को आएगी। उन्होंने कहा कि बीते दिनों कुछ लोग विधायक के संपर्क में आए थे किन्तु होम क्वार्टीन किया गया था। उन्होंने कहा कि जिन लोगों के टेस्ट नहीं हुए हैं, उनके टेस्ट मंगलवार को चंडी में किए जाएंगे। जंबद

बीबीएन के आधा दर्जन नामी उद्योग 48 घंटे के लिए बंद

संवाद न्यूज़ एजेंसी

बट्टी/नालागढ़ (सोलन)। औद्योगिक क्षेत्र बट्टी में कोरोना मरीज बढ़ने पर प्रशासन ने क्षेत्र के छह उद्योगों को 48 घंटे के लिए पूरी तरह से सैनिटाइज करवाने के बाद बंद कर दिया है।

प्रोवेशनरी प्रशासनिक अधिकारी सूर्यकान्त गौतम ने बताया कि एसटीएम नालागढ़ महेंद्र फाल गुर्जर को अथकता में उद्योग विभाग के मैनेजर विनित चौधरी, श्रम निरीक्षक कमल सिंह ने बट्टी के छह उद्योगों में दवा उद्योग पनेशिया बायोटेक, टाबलर लोदीमाजरा, अर्बोट भट्टीलोकल, सन फार्मा ड्राइमाजरा, न्यूवैजिक ड्राइमाजरा, औरो वीथिंग

वर्षमान का निरीक्षण कर 48 घंटे के लिए बंद करने के आदेश जारी किए हैं। उन्होंने बताया कि पनेशिया उद्योग में कामगार को कोरोना से मीत हुई है, वहीं अन्य उद्योगों में कार्यरत कर्मचारी जांच के बाद कोरोना पॉजिटिव पाए गए हैं। गौतम ने बताया कि इन सभी उद्योगों को पहले तो पूरी तरह सैनिटाइज करवाया गया और उद्योगों में बनाए क्वार्टीन सेंटरों को भी पूरी तरह जांच की गई। उन्होंने कहा कि भविष्य में कोविड मरीजों के बारे में प्रशासन के नियमों को अपनाना पर कड़ी कार्रवाई की जाएगी।



बट्टी में कोरोना पॉजिटिव होने के बाद उद्योग का निरीक्षण करते एसटीएम नालागढ़ और उद्योग विभाग के कर्मचारी।

Kullu improves standing in cleanliness survey
OUR CORRESPONDENT

KULLU, AUGUST 22 Municipal councils and nagar panchayats of Kullu district have shown improvement in the Swachh Survekshan 2020 rankings, the results of which were announced on August 20. The Swachh Survekshan is the world's largest cleanliness survey, comprising 4,237 cities, a population of 43 crore and 6.53 lakh survey locations. Among 720 cities in the north zone having a population of up to 25,000, Kullu ranked 639th with 1,388.85 marks out of 6,000. Last year, it stood 974th. Among 48 cities and nagar panchayats in the state, Kullu grabbed the 25th spot. With 1,805.81 marks, Manali was ranked 477th. It stood third in the state. Last year, its ranking was 916th. Showing improvement, Bhunair was ranked 610th with 1,487.03 marks. Last year, it was at the 914th spot.

Traffic movement resumes on Chandigarh-Manali highway
Stretch was blocked after landslide near Aut


TRIBUNE NEWS SERVICE

MANDI, AUGUST 22

The Chandigarh-Manali highway, which was blocked near Aut in Mandi district on Friday evening following a massive landslide, was restored to traffic on Saturday morning.

Due to incessant rains, landslides were reported between Pandoh and Aut on the Chandigarh-Manali highway. Commuters travelling between Mandi and Mandi remained stuck for hours at night. After a gap of four hours, the debris was cleared from the highway at Aut and the stranded vehicles were moved out of the area.

As a precautionary measure, the Mandi district administration had stopped traffic movement on the highway till Saturday morning in view of public safety. The area between Pandoh to Aut is prone to landslides during the rains.



Commuters pass through a road hit by a landslide near Mandi. JAI KUMAR

Two commuters were killed near Hanogi Mata Temple last week when big boulders rolled down the hill and hit their vehicles.

Nivedita Negi, SDM, Mandi Sadar, told The Tribune that on Friday evening, the Chandigarh-Manali highway and an alternate route via Kataala between Mandi and Kullu were blocked following landslides. "We had no option but to stop the traffic movement," she said.

चंडीगढ़-मनाली राष्ट्रीय राजमार्ग पर धंसी सड़क, जाम से आधे घंटे तक थमे रहे वाहन भारी वाहनों को स्वारघाट से नालागढ़ और भोगड़ी से पंजौरा की तरफ किया डायवर्ट

चंडीगढ़ न्यूज़ एजेंसी

वाहन वाहनों को प्रोन्नति पड़ रही पंजौरा, मार्ग की मरम्मत में जूट लोनिवि कर्मी

स्वारघाट (विभागाध्यक्ष)। स्वारघाट विरुद्ध डायवर्ट के मसौने चंडीगढ़-मनाली राष्ट्रीय राजमार्ग की सड़क सड़क को घाटे बरिच के घाटे दो से हाई वॉल्टेज पंपिंग है। अचानक सड़क के मसौने बंधा अचानक-अचानक घटा था। बंधा-बंधा हाथ डूबे हो गए। करीब आधे घंटे तक जाम के घसते वाहनों के पहिरे बंधे।

सूचना प्रसारण एजेंसी एचडीएनए के मार्ग को डायवर्ट कर सड़क ठीक से वाहनों को सामकिया गया था। बाहरी वाहनों को ट्रेकिंग को स्वारघाट में नालागढ़ और भोगड़ी से पंजौरा की तरफ डायवर्ट कर दिया गया है।

एचडीएनए स्वारघाट सुभाष नगर में बताया कि सुबह मिलने के बाद भी सड़क को का निराधार किया है। जाम पर लॉनिवि कर्मी मोटोरी और कर्मचारियों को सड़क बनने के लिये रोक रोक है। चंडीगढ़-मनाली राष्ट्रीय राजमार्ग पर चलने वाले



स्वारघाट में घुलने से के पास राष्ट्रीय राजमार्ग चंडीगढ़-मनाली पर उसे ठीक से भरते लोनिवि कर्मी मोटोरी।

भारी वाहनों को ट्रेकिंग को बिलासपुर की तरफ अने वाले भारी परिवर्तित कर दिए हैं। जिसमें स्वारघाट में नालागढ़ की तरफ भ्रमण वाहनों को भी मोटोरी में किये गए की कोसे टूरिज्म न डायवर्ट कर दिए हैं। कोरिगु से पंजौरा तक स्वारघाट के लिए होने गए।

जोगिंद्रनगर लोनिवि को 5.30 करोड़ का नुकसान

भारी बारिश से विभाग को लगी चपत, क्षेत्र में विभिन्न सड़कें 119 बार हुई बाधित कोटरोपी में इस बार भी दरक सकती है पहाड़ी

अमित सूद। जोगिंद्रनगर

बरसात के कारण लोक निर्माण विभाग जोगिंद्रनगर मंडल को अब तक लगभग 5.30 करोड़ रुपये का नुकसान आंका गया है। बरसात के चलते जोगिंद्रनगर क्षेत्र में विभिन्न सड़कें 119 बार बाधित हुईं, जिनमें समयबद्ध बहाल कर दिया गया है। जबकि बरसात के कारण बाधित ऐहजू-बसाही सड़क को भी छोटी गाड़ियों के लिए दोनों ओर से बहाल कर दिया गया है जबकि बड़ी गाड़ियों को सड़क के दोनों ओर से बाधित स्थल तक पहुंच सकती है। अतिरिक्त भी अभिवृत्ता पीछेवृद्धी जोगिंद्रनगर वीएम टाकुर ने बताया कि बरसात को देखते हुए बाधित मार्गों को तत्काल प्रभाव से खोल दिया गया है ताकि लोगों को आवाजाही में किसी प्रकार की दिक्कत का सामना न करना पड़े। इसके अलावा सड़कों पर आने वाले स्लाइड इत्यादि को भी हटाया जा रहा है ताकि रोड खुले रहे। उन्होंने बताया कि बरसात के कारण अब तक अकेले जोगिंद्रनगर मंडल में ही लोक निर्माण विभाग को लगभग 5.30 करोड़ रुपये से



अधिक का नुकसान आंका गया है। उन्होंने बताया कि इस मंडल के अंतर्गत 695 किमी सड़कें आती हैं जिनमें से 360 किमी सड़कों को भू-स्खलन, कलवर्ट का बह जाना, साइड ड्रेन का बह जाना इत्यादि विभिन्न कारणों से नुकसान हुआ है। उन्होंने बताया कि बरसात के चलते विभिन्न कारणों से बंद होने वाली सड़कों को खोलने के लिए विभाग ने जहां 15 जेसीबी मशीनें जिनमें 4 विभागीय तथा 11 निजी मशीनें शामिल किया है। साथ ही एक डोजर को भी बंद होने वाली सड़कों को

बहाल करने के लिए लगाया गया है। जोगिंद्रनगर मंडल के तहत बंद आने वाली सड़कों को बहाल रखने के लिए विभाग ने 11 कनिष्ठ अभियंता, 17 वर्क इंस्पेक्टर, 555 श्रमिक तथा 12 मेट की विभिन्न स्थानों पर तैनाती की गई है। इस संबंध में एएसडीएम जोगिंद्रनगर अमित मौरा का कहना है कि मौसम मौसम को ध्यान में रखते हुए सभी विभागों को पहले ही सभी आवश्यक कदम उठाने के निर्देश जारी कर दिए थे, ताकि बरसात के कारण लोगों को असुविधा का सामना न करना पड़े।

ललित टाकुर। पधर

कोटरोपी की दरकी पहाड़ी ने इस वर्ष भी बरसात में अपना रौद्ररूप दिखाया शुरू कर दिया है। सुक्रवार रात को हुई मुसलाधार बारिश ने पहाड़ी के मलबे को फिर से खोल कर रख दिया। कोटरोपी का भयावह नजारा तीन वर्ष पहले बारह अगस्त 2017 की रात को हुई घटना को वाद दिलाते वाला अब फिर दिखने लगा है। जिस घटना में एचआरटीसी की दो बसें जमींदोज हो गई थीं और उनमें सवार 48 यात्रियों की जमीनें डूबने से मौत हो गई थी। अब फिर भारी बारिश ने पहाड़ी के मलबे को खोल कर रख दिया है। कोटरोपी की पहाड़ी से गुजरने वाले मंडी-पटनकोट नेशनल हाइवे के किनारे फिर से दरारें आ गई हैं। बारिश निरंतर जारी रही तो पहाड़ी से होकर बहाल किया गया हाइवे फिर से बंद हो सकता है। नेशनल हाइवे अर्थात् ओएफ इंडिया द्वारा यहां मलबे की रोकथाम को लेकर लगाई गई केवटलन दीवारें मुसलाधार



बारिश में ढह गई है। पहाड़ी से बहने वाले पानी की निकाली को बड़ी-बड़ी पाइपें जगह-जगह बिछाई गई हैं जो मुहाने से छोखली होती जा के बाद भी ढह कर पहाड़ी के को देखने वाले डेढ़

तैनात की गई थी लेकिन इस वर्ष प्रशासन कोटरोपी के मंजूर को मुलाकर अभी तक बेखोप है। वहीं आपदा प्रबंधन की ओर से इस वर्ष यहां सुरक्षा को प्रशासन द्वारा यहां बरसात में पहाड़ी के नीचे से दिन रात गुजरने वाले वाहनों की सुरक्षा को लेकर पहाड़ी के दोनों ओर हाइवे पर दो पुलिस चौकियां

दवाहू-बड़गा मार्ग छह घंटे रहा बाधित, लोग परेशान
मलबा आने से बंद हुई थी सड़क; दोनों ओर लगा लंबा जाम, संगड़ाह-पाल्जर सड़क भी रही बंद, बढ़ रहा हादसों का खतरा



भेषुका क्षेत्र में भूस्खलन के कारण मलबा आने से बंद हुआ दवाहू-दवाहू मार्ग और फंसे वाहन।



मार्ग बंद होने की सूचना मिलते ही जेसीबी मशीनों को मौके पर भेजा। लोनिवि

संवाद च्यूज एजेंसी

संगड़ाह (सिरसौर)। क्षेत्र में हो रही बारिश के चलते इलाके की सड़कें भूस्खलन और मलबा आने से बंद हो रही हैं। सड़क पर फिर से भारी भारकाम नगर और चट्टानों से सड़कों पर हादसों का खतरा बढ़ गया है। रविवार रात को हुई बारिश के कारण बड़गा-दोसरगा-दवाहू मार्ग करीब छह घंटे अवरुद्ध रहा जिस कारण मार्ग के दोनों ओर

गाड़ियों की लंबी कतारें लग गईं। क्षेत्र में भारी बारिश के कारण संगड़ाह क्षेत्र के सड़कें पहाड़ी से भारी अवरुद्ध होने लगी, जिसे लोक निर्माण विभाग की जेसीबी और मजदूरों ने खोला। दिन में 11 बजे आवाजाही के लिए खोला। इससे वाहन चालकों और सड़कों को कई घंटे भारी परेशानी झेलनी पड़ी। वहीं संगड़ाह-पाल्जर मार्ग पर भी मलबा आने के कारण

जवाले वाहन चालकों को भारी परेशानी का सामना करना पड़ा। लोक निर्माण विभाग के अधिकारियों अभिवृत्ता रतन शर्मा ने बताया कि मार्ग अवरुद्ध होने की सूचना मिलते ही जेसीबी मशीनों को मार्ग खोलने के लिए भेजा गया था। उन्होंने बताया कि क्षेत्र में हो रही भारी बरसात के कारण कई स्थानों पर मार्ग अवरुद्ध हो रहे हैं जिस कारण कुछ स्थानों पर मार्ग खोलने में देरी हो रही है।

जवाले वाहन चालकों को भारी परेशानी का सामना करना पड़ा। लोक निर्माण विभाग के अधिकारियों अभिवृत्ता रतन शर्मा ने बताया कि मार्ग अवरुद्ध होने की सूचना मिलते ही जेसीबी मशीनों को मार्ग खोलने के लिए भेजा गया था। उन्होंने बताया कि क्षेत्र में हो रही भारी बरसात के कारण कई स्थानों पर मार्ग अवरुद्ध हो रहे हैं जिस कारण कुछ स्थानों पर मार्ग खोलने में देरी हो रही है।



नाहन में समराहन्नाट वकी और जाने वाले रास्ते के निचट संक का गिरा हिस्सा। श्वेत

लोगों ने भूमि कटाव रोकने की उठाई मांग। नहन (सिरसौर)। समराहन्नाट जाने वाली सड़क के साथ बाँक टकरा रही है। जवाले पहाड़-जवाले ने खूबों का भारी चला रखा है जिस कारण इस सड़क को भी आने वाले समय में नुकसान पहुंच सकता है। लोगों का कहना है कि खूबों के कारण सड़क के साथ खाली भूमि की मिट्टी ढह गई है। स्थानीय निवासियों का कहना है, सभी रोकना कुमार, संतोष कुमार, रविंद्र ने नगर सिरसौर से भूमि कटाव को रोकने की अपील की है ताकि सड़क को कोई नुकसान न हो।

सोलन मालरोड पर बना फुटपाथ खस्ताहाल

लोक निर्माण विभाग ने 12 लाख रुपये की लागत से बनाया था 500 मीटर फुटपाथ

संवाद न्यूज एजेंसी

सोलन। शहर के मालरोड पर लोनिवि के फुटपाथ की हालत खस्ता होने लगी है।

इससे जहाँ लोगों को परेशानी झेलनी पड़ रही है। वहीं, लोनिवि की कार्यप्रणाली पर भी सवाल उठने लगे हैं। हालत यह है कि मालरोड से जवाहर पार्क को जाने वाले मार्ग के पास फुटपाथ उखड़ चुका है, जिसमें गिर कर कोई भी चोटिल हो सकता है।

गौर रहे कि अधर में लटक फुटपाथ का निर्माण कार्य हाल ही में पूरा किया गया था। इस पर लोनिवि ने 12 लाख खर्च किए हैं। फुटपाथ उखड़ने से खर्च किया पैसा व्यर्थ में बहात दिखाई दे रहा है। यह फुटपाथ 500 मीटर तक मालरोड से पुराने उपयुक्त कार्यालय तक बनाया गया है।

इससे पेसा प्रतीत हो रहा है कि फिर से लोगों को फुटपाथ की सुविधा से वंचित रहना पड़ सकता



सोलन मालरोड पर खस्ताहाल फुटपाथ के पास से गुजरता राहगीर। संवाद

है। उखड़ चुके फुटपाथ की अभी तक सुध नहीं ली जा रही है।

लोनिवि के सहायक अभियंता प्रमोद आर्य ने कहा कि फुटपाथ उखड़ा नहीं तोड़ा गया है। इस संबंध

में शरारती तत्वों के ऊपर एफआईआर भी दर्ज की जा सकती है। उन्होंने बताया कि कोड़े गए फुटपाथ को जल्द ही दुरुस्त करवाया जाएगा।

घटना में दो लाख का नुकसान; 60 लाख की संपत्ति बचाई, आग लगने के कारणों का नहीं चला पता

कुल्लू में बादल फटा; प्रदेश में 4 एनएच समेत सौ सड़कों बाधित, सैकड़ों वाहन फंसे

भूस्खलन से आठ-आनी-सैन हाइवे 11 घंटे तक रहा अकट, धामन में बौली डिग की जंटे उखड़ी, आज भी गाड़ियों की आवाजाही पर रेंगी रोक

अन्य ख़ास ख़ा

पाण्ड-पीलाई निगम हाइवे पर घटा फ़ो हो बाधन प्रभू-गणतंत्र और पवनकट-अंडी एनएच भी रहे बंद

दिगन्तन में अंड और कल भारी बारिश का घना अंधर

रह हा। सुबह देखा कि ही माहल हो गया। एक गाडी में भी घुस पड़े रहे हा। रंग ने जो बौली



भूमिका, विप्लव ने कुल्लू को बाधित से अंडा में बंद, लड़ खणन हाइवे को भी ने बंद दृष्टको पर बहाल पटर में खंडो नते ने यह आ रहे, किमान सकारो और मिनी स्वयं बहा रहे, बंद हुए भी

खणन का लला। उध इष्टा ने च मे 21 बूढ़े दूही एक ललाक देहा बंद धमन को ब्रिज को घंटे खंडन में खणन बंद का दिवा दिने के बंधे धम ना। घणकट-मंडी का कुल्लू के चारा खंडे को च कुल्लू में। कुल्लू से खणन शिमला, रंग, इलाहवा, कण्ड और मेरुडो बहन फेस हो, बंधे को धम में अणवहाई पा रहे हो। लोनिवि

दिगन्तन में अंड और कल भारी बारिश का घना अंधर

उखड़ पा। बाधित का घने अंधर को किच ही।

सुखी में तक खंडो में घंटे ने कुल्लू को लिफ्ट कर ने घना और-अर्ध-सैन हाइवे 11 घंटे तक रहे हा। 32 घंटे को ने 44 को कोण्ड बहन कुल्लू को कोने 11 घंटे रहे हा।

दिगन्तन में अंड और कल भारी बारिश का घना अंधर

क खंडे में धम हाइवे बहन सैन में बंद हुए लोनिवि लिफ्ट।

भूस्खलन से जिले की 13 सड़कों पर आवाजाही ठप

शिलाई में सबसे ज्यादा 9 सड़कें बंद; यात्री हुए परेशान, पांवटा-शिलाई एनएच कच्ची ढांक के समीप फिर बंद

संवाद न्यूज एजेंसी


नाहन/सतौन (सिरमौर)। जिले की सड़कों पर आए दिन बारिश का कहर टूट रहा है। जिले के सड़क मार्गों पर भारी भूस्खलन से योजना आवाजाही ठप हो रही है। बुधवार को जिले की 13 सड़कों पर यातायात पूरी तरह बाधित रहा।

वहीं, पांवटा-शिलाई एनएच-707 कच्ची ढांक के पास दोबारा अवरुद्ध हो गया। फिलहाल अस्थायी तौर पर इस सड़क को बहाल कर दिया गया है। सड़कें बंद होने से वाहन चालकों के साथ-साथ मुसाफिरों को भारी दिक्कतें झेलनी पड़ रही हैं। किसान अपनी फसलों को बाजार तक नहीं पहुंचा पा रहे हैं।

वहीं, कई कामकाजी और नौकरी पेशा लोगों का समय पर गंतव्य तक पहुंचना भी मुश्किल हो रहा है। बीती रात बारिश से शिलाई मंडल की 9 सड़कें बंद हो गईं। जबकि, संगड़ह और पांवटा में दो-दो सड़कें बंद हैं, जिन्हें खोलने के प्रयास जारी हैं। शिलाई



पांवटा-शिलाई एनएच पर कच्ची ढांक में भूस्खलन से बंद हुए मार्ग के खुलने का इंतजार करते लोग। संवाद



भूस्खलन से बंद हुआ रेणुका-सतौन मार्ग। संवाद

में सोलन-मीनस सड़क, पनो-अजरौली, गुमाथ-लानी बोराड़, पीडीपीए, राजपुर-भरली, देवलन-रास्त, बल्ला सियाऊ, बालिकोटि-मोराड़ और टिबो-मिल्लाह, संगड़ह मंडल में सताधार-सांगना और पिपूलीलानी-भलाड़ भलाौन और पांवटा साहिब में खैर कुजेवाला और भाखन-केलेवाला सड़क बंद है। उधर, लोक निर्माण

कच्ची ढांक से मुश्किल हुआ सफर

एनएच-707 योजना बंद हो रहा है। विभाग योजना सड़क को बहाल कर रहा है, लेकिन सफर करना फिर भी जोखिम भरा है। दोपहिया वाहन और छोटी गाड़ियों को एक तरफ कोचड़ तो दूसरी तरफ ढांक से पत्थर गिरने का खतरा बना रहता है। विभाग भी अभी तक इसका कोई स्थायी समाधान नहीं निकाल पाया है। लिहाजा, यहां कभी भी कोई बड़ा हादसा हो सकता है।

विभाग के अधीक्षण अभियंता महेश सिंघल ने बताया कि बंद

सतौन-रेणुकाजी सड़क भी रही बंद

सतौन-रेणुका सड़क भी टिककर खड़ब के पास बंद रही, जिसे बाद में डोजर से आवाजाही के लिए खोल दिया। इससे पांवटा जाने वाले मुसाफिरों को मुश्किलों का सामना करना पड़ा। सुबह साढ़े आठ बजे सड़क बहाल हुई। टिककर खड़ब के पास कई दशकों से सड़क बंद हो रही है। इस कारण विभाग ने एक डोजर मशीन मौके पर ही तैनात की है। विभाग के कनिष्ठ अभियंता आतिश ठाकुर ने बताया कि सड़क में बरसात में भारी मलबा आ जाता है। इस कारण एक डोजर को बरसात में वहीं तैनात किया है।

सड़कों को खोलने के प्रयास जारी हैं। शिलाई मंडल में बारिश से सड़कों को ज्यादा क्षति पहुंची है। इस कारण सड़कों को सही कराने में अभी कुछ समय लग सकता है।

दस घंटे तक बंद रहा पांवटा-शिलाई एनएच



पांवटा-शिलाई एनएच पर कच्ची राक में भूस्खलन से बंद हुए मार्ग को खोलने के लिए लगाई गई जैसीवी मशीन। संवाद

पांवटा साहिब पांवटा-शिलाई एनएच कच्ची राक में बंद हो गया। रात 10 बजे बंद रहा। सड़क रात एक बजे बंद हो गई थी। बुधवार सुबह इस सड़क को आवाजाही के लिए अस्थायी तौर पर 10 बजे खोला गया।

सुबह से बसों और छोटी गाड़ियों को निकालना पड़ा। इन्हीं दौरान मलबा फिर गिरने लगा। इस दौरान एक दोपहिया वाहन के साथ अगहनी होने होने टहन गए। सुबह 10 बजे किंग मार्ग दोबारा सड़क खोले बंद रही। इससे मुसाफिरों को आवाजाही बाधित हुई। दो दर्जन से ज्यादा बसों

सहित छोटे और बड़े वाहन सड़क के दोनों ओर फंसे रहे। सड़क बंद होने से दो दर्जन के करीब बसों समय पर गंतव्य तक नहीं पहुंच पाई।

पांवटा उपग्रामों में जाने वाले मजदूरों को समय पर नहीं पहुंचने के कारण रिहाई से हाथ भीना पड़ा। बिनाग के बहालकर अधिना संजय अग्रवाल ने बताया कि भारी बरसात के चलते सड़क रात से बंद हो गई थी, जिनसे आवाजाही के लिए 10 जल्दी खोल दिया गया था। बिनाग ने 24 घंटे मशीनों को मीक के तैनात रखा है। संवाद

राजधानी में दो घंटे की बारिश से तबाही कई गाड़ियां दबीं, दुकानों में घुसा पानी

भट्टाकुकर, दली बाईपास और नॉर्थ ओक के पास मलबे में दबी गाड़ियां, सनीली बाजार में भी मलबा आने से भारी नुकसान आम उजाला खुले

राजधानी में दो घंटे की बारिश से तबाही कई गाड़ियां दबीं, दुकानों में घुसा पानी। भट्टाकुकर, दली बाईपास और नॉर्थ ओक के पास मलबे में दबी गाड़ियां, सनीली बाजार में भी मलबा आने से भारी नुकसान आम उजाला खुले।

राजधानी में दो घंटे की बारिश से तबाही कई गाड़ियां दबीं, दुकानों में घुसा पानी। भट्टाकुकर, दली बाईपास और नॉर्थ ओक के पास मलबे में दबी गाड़ियां, सनीली बाजार में भी मलबा आने से भारी नुकसान आम उजाला खुले।

राजधानी में दो घंटे की बारिश से तबाही कई गाड़ियां दबीं, दुकानों में घुसा पानी। भट्टाकुकर, दली बाईपास और नॉर्थ ओक के पास मलबे में दबी गाड़ियां, सनीली बाजार में भी मलबा आने से भारी नुकसान आम उजाला खुले।

राजधानी में दो घंटे की बारिश से तबाही कई गाड़ियां दबीं, दुकानों में घुसा पानी। भट्टाकुकर, दली बाईपास और नॉर्थ ओक के पास मलबे में दबी गाड़ियां, सनीली बाजार में भी मलबा आने से भारी नुकसान आम उजाला खुले।

राजधानी में दो घंटे की बारिश से तबाही कई गाड़ियां दबीं, दुकानों में घुसा पानी। भट्टाकुकर, दली बाईपास और नॉर्थ ओक के पास मलबे में दबी गाड़ियां, सनीली बाजार में भी मलबा आने से भारी नुकसान आम उजाला खुले।

राजधानी में दो घंटे की बारिश से तबाही कई गाड़ियां दबीं, दुकानों में घुसा पानी। भट्टाकुकर, दली बाईपास और नॉर्थ ओक के पास मलबे में दबी गाड़ियां, सनीली बाजार में भी मलबा आने से भारी नुकसान आम उजाला खुले।

मकान को खतरा



भूस्खलन से घर तलाशने से बचे बच्चे। संवाद



असुरी तलाश से बचे बच्चे। संवाद

कुल्लू में 3 जगह बादल फटे; 3 हाईवे 272 सड़कें बंद, वाहनों व सेब को नुकसान

मलना घाटी से पुलिया, कार, दो घरात और सेब बगीचे बहे तीर्थस्थल को हुआ नुकसान, अंत टनल में भी भर गया पानी

कुल्लू/शिमला: कुल्लू में तीन जगह बादल फटने से पुलिया, कार, दो घरात और सेब बगीचे बहे तीर्थस्थल को हुआ नुकसान, अंत टनल में भी भर गया पानी।

कुल्लू/शिमला: कुल्लू में तीन जगह बादल फटने से पुलिया, कार, दो घरात और सेब बगीचे बहे तीर्थस्थल को हुआ नुकसान, अंत टनल में भी भर गया पानी।

कुल्लू/शिमला: कुल्लू में तीन जगह बादल फटने से पुलिया, कार, दो घरात और सेब बगीचे बहे तीर्थस्थल को हुआ नुकसान, अंत टनल में भी भर गया पानी।

कुल्लू/शिमला: कुल्लू में तीन जगह बादल फटने से पुलिया, कार, दो घरात और सेब बगीचे बहे तीर्थस्थल को हुआ नुकसान, अंत टनल में भी भर गया पानी।

कुल्लू/शिमला: कुल्लू में तीन जगह बादल फटने से पुलिया, कार, दो घरात और सेब बगीचे बहे तीर्थस्थल को हुआ नुकसान, अंत टनल में भी भर गया पानी।

कुल्लू/शिमला: कुल्लू में तीन जगह बादल फटने से पुलिया, कार, दो घरात और सेब बगीचे बहे तीर्थस्थल को हुआ नुकसान, अंत टनल में भी भर गया पानी।

मौसम का कहर; बादल फटने से खौफ में ग्रामीण एक दर्जन पेयजल स्कीमों ठप, कई जगह बनी गुल

मौसम का कहर; बादल फटने से खौफ में ग्रामीण एक दर्जन पेयजल स्कीमों ठप, कई जगह बनी गुल।

मौसम का कहर; बादल फटने से खौफ में ग्रामीण एक दर्जन पेयजल स्कीमों ठप, कई जगह बनी गुल।

मौसम का कहर; बादल फटने से खौफ में ग्रामीण एक दर्जन पेयजल स्कीमों ठप, कई जगह बनी गुल।

मौसम का कहर; बादल फटने से खौफ में ग्रामीण एक दर्जन पेयजल स्कीमों ठप, कई जगह बनी गुल।

मौसम का कहर; बादल फटने से खौफ में ग्रामीण एक दर्जन पेयजल स्कीमों ठप, कई जगह बनी गुल।

मौसम का कहर; बादल फटने से खौफ में ग्रामीण एक दर्जन पेयजल स्कीमों ठप, कई जगह बनी गुल।

मौसम का कहर; बादल फटने से खौफ में ग्रामीण एक दर्जन पेयजल स्कीमों ठप, कई जगह बनी गुल।

मौसम का कहर; बादल फटने से खौफ में ग्रामीण एक दर्जन पेयजल स्कीमों ठप, कई जगह बनी गुल।

Heavy rain lashes state, 272 roads blocked

Nurpur the wettest, monsoon deficit reduced to 17% | ₹335 or loss of property till date

SHIMLA, AUGUST 27 Heavy rain lashed several parts of the state, triggering landslides that blocked 272 roads and disrupting normal life. The Met office has forecast heavy rain in lower and mid hills tomorrow and rains and thunderstorms accompanied with lightning in lower and mid hills and rain and snow in higher hills over the next six days up to September 2.

As many as 272 roads — 177 in Mandi zone, 49 in Kangra zone, 27 in Shimla zone and 19 in Hamirpur zone — were blocked. The total loss of public property during the current monsoon season has been assessed at ₹335 crore till date. A large number of rivulets and tributaries of major rivers are in spate and the work is going on a war footing to open the blocked roads.

Widespread heavy rain, followed by Bijnath 95 mm, Nagrota Surtian 84 mm, Gaggal 88 mm, Dharamsala 82 mm, Palampur 73 mm, Jogindernagar 66 mm, Nadsau 57 mm, Gohar 56 mm, Sarahan 55 mm, Dalhousie 53 mm, Sujanpur Tira and Guler 52 mm each, Bhari 47 mm, Balwara 44 mm, Bajura 40 mm, Mehru 39 mm, Chamba 36 mm, Patu 34 mm, Bhanjar 33 mm, Sarkaghat 32 mm, Kumarsain 30 mm, Sundernagar 29 mm, Shimla and Pandoh 27 mm each, Narkanda and Sundernagar 26 mm each, Masbhora 25 mm, Hamirpur 23 mm, Kothi and Dehra Goppur 22 mm each, Masbhora 18 mm, Bertain 17 mm and Kahu 15 mm.

The intermittent heavy rain during the past one week has reduced the deficit from 26 per cent to 17 per cent — the state received 501 mm of average rainfall against the normal rainfall of 613 mm.

Bilaspur, Kullu and Una received 22 per cent, 23 per cent and six per cent excess rains while the rainfall deficit was 72 per cent, 50 per cent and 41 per cent in Lahaul and Spiti, Chamba and Kinnaur districts, respectively. The rain deficit in the remaining six districts ranged between 15 per cent (Kangra) and 29 per cent (Simaur), the Met office said.

कुल्लू की एक गाड़ी बरतने के बाद सड़क में बहने लगी। संवाद

Commuters take shelter under a tree during heavy rain in Shimla on Thursday. PHOTO: ANI/NANJAR

हिमाचल में दहाड़ने लगा मानसून

मैदानों-पहाड़ों में झमाझम बारिश, नदी-नाले भी उफान पर

कार्यालय संवाददाता - शिमला

हिमाचल प्रदेश में मानसून ने रौंद रूप धारण कर लिया है। राज्य में बीते एक सप्ताह से मानसून सक्रिय चल रहा है। झमाझम बारिश होने से नदी-नाले उफान पर आ गए हैं। लगातार हो रही बारिश से राज्य के कई क्षेत्रों में जनजीवन की रफ्तार धीमी पड़ने लगी है। शुरुआती दिनों के दौरान मानसून कमजोर रहा है। जून व जुलाई माह के दौरान राज्य में कम बारिश आती गई। कुछ जिलों को छोड़कर शेष हिमाचल में सामान्य से कम बारिश रिकॉर्ड की गई। हालांकि अगस्त माह के शुरुआती दिनों के दौरान भी मानसून कमजोर रहा है, मगर बीते 10-12 दिनों में मानसून खूब सक्रिय चल रहा है। इस दौरान मैदानी इलाकों सहित मध्यम ऊंचाई वाले कई स्थानों पर भारी बारिश हुई है। लगातार बारिश होने से राज्य में अगस्त माह में अभी तक सामान्य से अधिक बारिश रिकॉर्ड की जा रही है। मौसम विज्ञान केंद्र शिमला के निदेशक डा. मनमोहन सिंह ने बताया कि प्रदेश में अगस्त माह में अब तक सामान्य से अधिक बारिश हो चुकी है। हालांकि समूचे माह की बात की जाए, तो अभी भी अगस्त माह में पूरे महीने की बारिश से 17 फीसदी तक कम बारिश हुई है। उल्लेखनीय है कि बारिश होने से बागवतों ने राहत की सांस ली है। मौजूद समय में बारिश सेब के आकार के लिए लाभदायक साबित हो रही है, मगर बारिश से किसानों की नुकसान पहुंचा है। मैदानी इलाकों में कई स्थानों पर भारी बारिश होने से मक्की की फसल बर्बाद हो गई है। ऊपरी शिमला में

बारिश ने रोकी हिमाचल की रफ्तार

शिमला - हिमाचल प्रदेश में बारिश ने ताड़व मवाना शुरू कर दिया है। राज्य में झमाझम बारिश ने जनजीवन की रफ्तार को रोक दिया है। राज्य के कई जिलों में भारी बारिश से ग्रामीण क्षेत्रों से मुख्य धारा से संपर्क टूट गया है। लगातार हो रही बारिश नदी-नाले उफान पर आ गए हैं। राज्य में भारी बारिश के चलते हुई भू-स्खलन से 272 सड़कें यातायात के लिए अवरुद्ध हो गई हैं। लोक निर्माण विभाग का दावा है कि बंद पड़ी सड़कें वाहनों की आवाजाही के लिए खोल दी जाएगी। बताया जा रहा है कि बारिश ने सबसे ज्यादा ताड़व मंडी जौन पर मचाया है।

भी तेज बारिश होने से विभिन्न फसलों को भी नुकसान पहुंचा है। मौसम विज्ञान केंद्र शिमला के निदेशक डा. मनमोहन सिंह ने बताया कि प्रदेश में अगस्त माह के

आखिरी दिनों के दौरान भी झमाझम बारिश होगी, जबकि सितंबर माह में पहले सप्ताह को छोड़कर आगामी दिनों के दौरान राज्य में मानसून फिर कमजोर पड़ जाएगा।

कुल्लू में बादल फटने से भारी नुकसान

राज्य के कुल्लू में बादल फटने की सूचना है। बादल फटने से जहां एक पुलिस पानी में बह गई, वहीं नाले के किनारे चल रहे घरों को भी भारी नुकसान पहुंचा है। भारी बारिश से फसलों को भी नुकसान हुआ है। इतना ही नहीं बारिश से लोक निर्माण विभाग को करोड़ों चयत लग चुकी है। अब तक लोक निर्माण विभाग का 33465.25 लाख का नुकसान हो चुका है। कांगड़ा जौन में सबसे ज्यादा 8209.65 लाख के नुकसान का आकलन लगाया गया है। हमीरपुर में 8144.61, शिमला में 7690.60, और मंडी में 7213.87 लाख का नुकसान हुआ है।

हिमाचल में दो सितंबर तक बारिश

शिमला - हिमाचल प्रदेश दो सितंबर तक मौसम खराब बना रहेगा। मौसम विभाग की मानें तो शुक्रवार को भी राज्य के मैदानी इलाकों सहित शिमला, मंडी, सोलन, सिरमौर, चंबा और कुल्लू के कुछ स्थानों पर बहुत भारी बारिश होगी। इसके लिए विभाग द्वारा अलर्ट जारी किया गया है, जबकि आगामी दिनों के दौरान राज्य के कुछ स्थानों पर बारिश होने की संभावना जताई जा रही है। राज्य के मध्यम ऊंचाई वाले क्षेत्रों में कई स्थानों पर गुरुवार को दिन के समय बारिश हुई है। बिलासपुर, हमीरपुर, चंबा और डलहौजी के अधिकतम तापमान में बढ़ोतरी आती गई है। बीते 24 घंटों के दौरान राज्य में मानसून सक्रिय रहा है। कांगड़ा जिला के कुछ स्थानों पर बहुत भारी बारिश हुई है। मंडी व ऊना के कुछ स्थानों पर भी भारी बारिश आती गई है। मौसम विभाग के निदेशक डा. मनमोहन सिंह ने बताया कि प्रदेश में दो सितंबर तक मौसम खराब बना रहेगा। शुक्रवार को मैदानी व मध्यम ऊंचाई वाले क्षेत्रों में एक दो स्थानों पर बहुत भारी बारिश होगी।

हिमाचल में दो सितंबर तक बारिश

शिमला - हिमाचल प्रदेश दो सितंबर तक मौसम खराब बना रहेगा। मौसम विभाग की मानें तो शुक्रवार को भी राज्य के मैदानी इलाकों सहित शिमला, मंडी, सोलन, सिरमौर, चंबा और कुल्लू के कुछ स्थानों पर बहुत भारी बारिश होगी। इसके लिए विभाग द्वारा अलर्ट जारी किया गया है, जबकि आगामी दिनों के दौरान राज्य के कुछ स्थानों पर बारिश होने की संभावना जताई जा रही है। राज्य के मध्यम ऊंचाई वाले क्षेत्रों में कई स्थानों पर गुरुवार को दिन के समय बारिश हुई है। बिलासपुर, हमीरपुर, चंबा और डलहौजी के अधिकतम तापमान में बढ़ोतरी आती गई है। बीते 24 घंटों के दौरान राज्य में मानसून सक्रिय रहा है। कांगड़ा जिला के कुछ स्थानों पर बहुत भारी बारिश हुई है। मंडी व ऊना के कुछ स्थानों पर भी भारी बारिश आती गई है। मौसम विभाग के निदेशक डा. मनमोहन सिंह ने बताया कि प्रदेश में दो सितंबर तक मौसम खराब बना रहेगा। शुक्रवार को मैदानी व मध्यम ऊंचाई वाले क्षेत्रों में एक दो स्थानों पर बहुत भारी बारिश होगी।

कुल्लू में बादल फटने से भारी नुकसान

राज्य के कुल्लू में बादल फटने की सूचना है। बादल फटने से जहां एक पुलिस पानी में बह गई, वहीं नाले के किनारे चल रहे घरों को भी भारी नुकसान पहुंचा है। भारी बारिश से फसलों को भी नुकसान हुआ है। इतना ही नहीं बारिश से लोक निर्माण विभाग को करोड़ों चयत लग चुकी है। अब तक लोक निर्माण विभाग का 33465.25 लाख का नुकसान हो चुका है। कांगड़ा जौन में सबसे ज्यादा 8209.65 लाख के नुकसान का आकलन लगाया गया है। हमीरपुर में 8144.61, शिमला में 7690.60, और मंडी में 7213.87 लाख का नुकसान हुआ है।

Landslips disrupt traffic on Chd-Manali highway

TRIBUNE NEWS SERVICE

MANDI, AUGUST 27

The Chandigarh-Manali highway, which had been opened to traffic after being blocked last night due to landslides in Mandi district, was closed this evening again.

Landslips were reported at Hanogi, Dwada and near Aut in the district, which blocked the traffic at several places between Mandi and Kullu on this highway. A large number of vehicles stuck in long traffic jams.

Similarly, the Pathankot-Mandi highway was also blocked near Bijni just a few kms away from Mandi town due to a massive landslide, blocking the traffic. Besides, an alternative route between Mandi and Kullu via Kataula was also blocked. As many as 42



A vehicle buried in debris brought in by a cloudburst in Kullu district. TRIBUNE PHOTO

roads were blocked in the district of which 23 roads had been opened, while restoration work was under way on 19 rural roads.

The heavy rain damaged 1,413 water supply schemes in Mandi district. The work

was on to repair the schemes. There were reports that five cowsheds and five kucha houses were damaged in the district.

Additional District Magistrate Shrawan Manta said the Chandigarh-Manali highway and the Pathankot-Mandi highway had been opened.

"The heavy rain has caused loss of around Rs 10.5 crore to public and private property in the district. People are advised to stay away from water bodies," he said.

In Lahaul-Spiti, the Shakoli-Mityar road was blocked to traffic due to increase in the water level of the Shakoli rivulet. The Tandi-Killar route had also been blocked since last night due to increase in the water level of the Jungle rivulet.

आनी में भारी बारिश नदियों का जलस्तर बढ़ा

स्टाफ रिपोर्टर - आनी

आनी क्षेत्र में गुरुवार को हुई भारी बारिश से जनजीवन अस्तव्यस्त हो गया है। वर्षा हालांकि किसानों-बागवतों के लिए अमृत साबित हुई है, मगर लगातार हो रही बारिश से क्षेत्र में इन दिनों चला सेब सीजन प्रभावित हुआ है। बारिश से नदी-नालों का जलस्तर भी बढ़ गया है, जिससे नदी किनारे रहने वाले लोगों को एतिहात के तौर पर सतर्क रहने के निर्देश दिए गए हैं। वर्षा से जगह-जगह भू-स्खलन होने और लहासे गिरने से कई सड़क मार्ग अवरुद्ध हो गए हैं, जिससे परिवहन

निगम के कई रूप बाधित हो गए हैं। कई जगह पर पहाड़ी से पत्थर गिरने से वाहनों को क्षति पहुंची है। लहासे गिरने से क्षेत्र में कई पैदल रास्ते भी अवरुद्ध हो गए हैं। क्षेत्र में भारी बारिश को देखते हुए आनी प्रशासन ने लोगों से एहतिथात के तौर पर सचेत रहने का आह्वाण किया है। कार्यकारी एसडीएम आनी दलीप शर्मा ने बताया कि भारी बारिश से नदी-नालों का जल स्तर उफान पर है। ऐसे में नदी से सटे लोग एहतिथात के तौर पर नदी से दूर रहें और लकड़ी आदि पकड़ने के लिए नदी के समीप न जाएं।



मूसलाधार बारिश से तबाही, 5 मकान ध्वस्त, हाईवे समेत 42 सड़कें रहीं बंद

खंडित-मन्तनी एमएच पर टावर-हानी में भूस्खलन, दो सप्ताह पछरे मिलने से बंद हुआ हाईवे | पठानकोट-में हाईवे में भिजनी के पास गिरा ढो, दौरे बाद बंद किया हाइवे

गोहर में मकानों और दुकानों में चूसा पानी

पठानकोट (एनएच) जिले में गोहर में भारी बारिश के कारण मकानों और दुकानों में चूसा पानी भर गया है। जिले के गोहर में भारी बारिश के कारण मकानों और दुकानों में चूसा पानी भर गया है। जिले के गोहर में भारी बारिश के कारण मकानों और दुकानों में चूसा पानी भर गया है।

जिले की ये सड़कें रही बंद

जिले की ये सड़कें रही बंद। जिले की ये सड़कें रही बंद। जिले की ये सड़कें रही बंद। जिले की ये सड़कें रही बंद। जिले की ये सड़कें रही बंद।

RANKED NO.1 IN PRIVATE COLLEGES IN UP

GALGOTIAS

भाली के पास बंद रहा एनएच, कई मकान खतरे की जद में

शिमला में भारी बारिश के कारण एनएच बंद रहा। कई मकान खतरे की जद में। शिमला में भारी बारिश के कारण एनएच बंद रहा। कई मकान खतरे की जद में। शिमला में भारी बारिश के कारण एनएच बंद रहा।

शिमला में भारी बारिश के कारण एनएच बंद रहा

शिमला में भारी बारिश के कारण एनएच बंद रहा। कई मकान खतरे की जद में। शिमला में भारी बारिश के कारण एनएच बंद रहा। कई मकान खतरे की जद में। शिमला में भारी बारिश के कारण एनएच बंद रहा।

कई मकान खतरे की जद में

कई मकान खतरे की जद में। शिमला में भारी बारिश के कारण एनएच बंद रहा। कई मकान खतरे की जद में। शिमला में भारी बारिश के कारण एनएच बंद रहा।

पेड़ गिरने और भूस्खलन से मार्ग रहा बंद

कोटला (कांगड़ा)। पठानकोट-मंडी राष्ट्रीय राजमार्ग पर भाली के पास बुधवार रात भारी बारिश से पेड़ गिरने और भूस्खलन के कारण बंद रहा।

सड़क के दोनों ओर वाहनों की लंबी लंबी कतारें लगी रहीं। वहीं सब से अधिक परेशानी ट्रेक की परीक्षा देने जा रहे युवाओं को पेश आई। उन्हें 32 मील से भाली तक तीन किमी का सफर पैदल तय कर अपने गंतव्य पर पहुंचना पड़ा। वहीं सूचना मिलने ही पुलिस प्रशासन की टीम मौके पर पहुंची और लोगों से सावधानी बरतने की सलाह दी। सुबह 8 बजे राष्ट्रीय राजमार्ग की टीम ने मौके पर पहुंचकर जेसीबी मशीन की मदद से पेड़ को हटाकर व चट्टानों को हटाकर करीब नौ बजे राजमार्ग को बहाल किया। संवाद

शहर में भूस्खलन, इंजनघर में कई घरों को खतरा

मेयर सत्या कौंडल ने भट्टाकुफर पहुंचकर लिया नुकसान का जायजा

अमर उजाला ब्यूरो

शिमला। राजधानी में भारी बारिश के कारण भूस्खलन का सिलसिला जारी है। शहर के इंजनघर वार्ड में बुधवार देर रात पूर्व विहार के पास भूस्खलन हुआ है। पार्श्व के अनुसार यहां कई भवनों को खतरा भी पैदा हो गया है।

पार्श्व आरती चौहान के अनुसार भूस्खलन होने से निर्माणाधीन सड़क को भी नुकसान पहुंचा है। कई भवनों की नींव खाली हो गई है। भट्टाकुफर में नेरीभार रोड पर मलबा आने से हुए नुकसान का जायजा लेने के लिए मेयर सत्या कौंडल और डिप्टी मेयर शैलेंद्र चौहान अधिशासी अभियंता राजेश ठाकुर के साथ मौके पर पहुंचे। यहां मौजूद पूर्व पार्श्व नरेंद्र ठाकुर ने बताया कि पिछले साल भी इस नाले में आए मलबे में गाड़ियां दबी थीं। इस बार फिर एक पिकअप मलबे में दब गई। मेयर ने अभियंता को तुरंत इसका काम शुरू करवाने के निर्देश दिए। शहर के भट्टाकुफर और डली बाईपास पर नालों का मलबे हर साल बरसात में सड़क पर पहुंच जाता है। भारी बारिश होते ही हाइवे पर यहां खानायात बंद हो जाता है। मेयर सत्या कौंडल ने कहा कि भट्टाकुफर में 23 लाख से ज्यादा मलबा जमा हुआ है। इसके टैंडर भी किए हैं, लेकिन ठेकेदार और लेबर न मिलने से काम लटक रहा है। अब जल्द इसका काम शुरू करवाएंगे। वहीं टूट के विजयनगर इलाके में बीवाराम शाम दो पेड़ सड़क पर दब गए। इससे सड़क किनारे खड़ी दो गाड़ियों को नुकसान पहुंचा है। गनीमत यह रही कि इन गाड़ियों में कोई भी जान या माल नुकसान नहीं हुआ।

बारिश ने खराब की मक्की की फसल

कई हेक्टर पर भूमि में मक्की की फसल खेतों में बिछी, इस बार थी वीर फसल

अमर उजाला ब्यूरो

हमीरपुर। जिलाभर में हो रही भारी बारिश से किसानों को अपनी तक 30 लाख 20 हजार रुपये का नुकसान हो चुका है। इससे किसानों की मुश्किलें बढ़ गई हैं। लगातार हो रही बारिश से फसल और सज्जियां भी बह रही हैं। जिस कारण किसानों को आसानी से फसल नहीं उठा सकते हैं। अंधेरा से बचने के लिए मक्की की फसल खेतों में पूरी तरह बिछा दिया है। किसानों में राजकुमार, गौरी, शशिवाक, विजय कुमार, शोना देवी, सुमना कुमारी, नीता कुमारी आदि ने कहा कि इस बार मक्की की फसल बुरी हो गई है। बारिश के कारण फसल तबाह हो गई है। उन्होंने कहा कि उन्होंने मक्की की फसल खरीदे थे, अच्छे उर्वरकों का उपयोग किया था, जिस कारण मक्की की फसल अच्छी थी। अब मक्की की फसल खेतों में बिछ गई है और पानी के कारण मक्की के फसल खेतों में बिछी मक्की की फसल।

भारी बारिश से जिले में फसलों को 30 लाख से अधिक नुकसान

मक्की, आम, अमरुद और सब्जियां हुई बर्बाद, किसानों के माथे पर चिंता की लकड़ों

अमर उजाला ब्यूरो

कई हेक्टर पर भूमि में मक्की की फसल खेतों में बिछी, इस बार थी वीर फसल

हमीरपुर। जिलाभर में हो रही भारी बारिश से किसानों को अपनी तक 30 लाख 20 हजार रुपये का नुकसान हो चुका है। इससे किसानों की मुश्किलें बढ़ गई हैं। लगातार हो रही बारिश से फसल और सज्जियां भी बह रही हैं। जिस कारण किसानों को आसानी से फसल नहीं उठा सकते हैं। अंधेरा से बचने के लिए मक्की की फसल खेतों में पूरी तरह बिछा दिया है। किसानों में राजकुमार, गौरी, शशिवाक, विजय कुमार, शोना देवी, सुमना कुमारी, नीता कुमारी आदि ने कहा कि इस बार मक्की की फसल बुरी हो गई है। बारिश के कारण फसल तबाह हो गई है। उन्होंने कहा कि उन्होंने मक्की की फसल खरीदे थे, अच्छे उर्वरकों का उपयोग किया था, जिस कारण मक्की की फसल अच्छी थी। अब मक्की की फसल खेतों में बिछ गई है और पानी के कारण मक्की के फसल खेतों में बिछी मक्की की फसल।

19 घर ढहे; 287 सड़कें बंद, एक की मौत

हिमाचल में भारी बारिश से दूसरे दिन भी मची तबाही, कुल्लू के मलाणा में दो घर ढहने से 13 लोगों का शिर आरियाना

अनार उज्जवल खत्री

हिमाचल/कुल्लू। हिमाचल में केले अर्द्ध के बीच दूसरे दिन भी भारी बारिश से कहीं बरस का नुकसान हुआ है। प्रदेश में 19 घर और दो दर्जन के अधिक मकानों का नुकसान हुआ है। कुल्लू में मलाणा में दो घर ढहने से 13 लोगों का शिर आरियाना किया गया है। वहीं कुल्लू में एक पक्का मकान दूसरे घर पर जा रहा है।



आज से कम होगी मानसून की रफ्तार, 31 तक तीव्र वर्षा। हिमाचल प्रदेश में शनिवार से बारिश की रफ्तार में कुछ भी अंतर नहीं है। 31 अक्टूबर तक प्रदेश के अधिकांश क्षेत्रों में मीठा मानसून जारी रहेगा। कुल्लू में 50 मिलीमीटर बारिश रिकॉर्ड की जा चुकी है।

शुक्र को सबसे ज्यादा 10.5 सेल्सियस में 5 और कुल्लू में दो घर धराशायी हो गए हैं। कुल्लू में भी बारिश से डराने वाले किसान-बागवानी बंधकों पर कुल्लू पर हुए नुकसान का आकलन शुरू है।

कुल्लू जिले के मलाणा में बीमार घर का ढूँढा मही बारिश से बच सकता है। इस कारण किसानों को भी नुकसान हो रहा है। किसानों के डर के साथ ही नुकसान हो रहा है। कुल्लू जिले की मलाणा में एक दोपहर तक गिरा हुआ है।

कुल्लू में दो घर धराशायी हो गए हैं। कुल्लू में भी बारिश से डराने वाले किसान-बागवानी बंधकों पर कुल्लू पर हुए नुकसान का आकलन शुरू है।

कुल्लू में 50 मिलीमीटर बारिश रिकॉर्ड की जा चुकी है। कुल्लू में दो घर धराशायी हो गए हैं। कुल्लू में भी बारिश से डराने वाले किसान-बागवानी बंधकों पर कुल्लू पर हुए नुकसान का आकलन शुरू है।

कुल्लू में 10, लखीपुर में 5 और कुल्लू में दो घर धराशायी हो गए हैं। कुल्लू में भी बारिश से डराने वाले किसान-बागवानी बंधकों पर कुल्लू पर हुए नुकसान का आकलन शुरू है।

कुल्लू में 10, लखीपुर में 5 और कुल्लू में दो घर धराशायी हो गए हैं। कुल्लू में भी बारिश से डराने वाले किसान-बागवानी बंधकों पर कुल्लू पर हुए नुकसान का आकलन शुरू है।

कुल्लू में 10, लखीपुर में 5 और कुल्लू में दो घर धराशायी हो गए हैं। कुल्लू में भी बारिश से डराने वाले किसान-बागवानी बंधकों पर कुल्लू पर हुए नुकसान का आकलन शुरू है।

कुल्लू में 10, लखीपुर में 5 और कुल्लू में दो घर धराशायी हो गए हैं। कुल्लू में भी बारिश से डराने वाले किसान-बागवानी बंधकों पर कुल्लू पर हुए नुकसान का आकलन शुरू है।

जिला में तीन सितंबर तक भारी बारिश की चेतावनी

नगर संवाददाता - नाहन



मानसून की तेज रफ्तार अब जिला सिरमौर के जन जीवन को प्रभावित कर रही है। जिला मुख्यालय नाहन में शुक्रवार को तेज बिजली की कड़कड़ाहटों के बीच बारिश का रौं जारी रहा है। हालांकि पिछले 24 घंटों में जिला मुख्यालय नाहन में सामान्य वर्षा रिकॉर्ड की गई, मगर मौसम विभाग ने आगामी तीन सितंबर तक मानसून की सक्रियता से बादलों की भारी गर्जना के बीच सामान्य से भारी

बारिश की चेतावनी शैड्यूल जारी किया है। वहीं शुक्रवार को भारी बारिश की चेतावनी के साथ एक सितंबर को जिला के मैदानी, मध्यम और ऊँचाई वाले क्षेत्रों में भारी बारिश जारी रही। मौसम विभाग के अनुसार जिला मुख्यालय नाहन में शुक्रवार को न्यूनतम तापमान 22.9, जबकि अधिकतम तापमान 26 डिग्री सेल्सियस दर्ज किया गया। उधर, जारी बारिश से सामान्य जन जीवन के साथ लोक निर्माण, जलशक्ति विभाग, कृषि, बागवानी का क्षेत्र प्रभावित हुआ है। वहीं अभी तक दो से अर्द्धाई करोड़ की चपत केवल लोक निर्माण विभाग मंडल नाहन को ही लग चुकी है।

बारिश से 10 मकान, तीन गोशालाएँ ढहीं, धर्मपुर में मवेशी की दबकर मौत

जिलेभर में 35 सड़कें रहीं बाधित, चार ट्रांसफार्मर बंद होने सहित 112 पेयजल योजनाएँ प्रभावित

संवाद न्यूज एजेंसी

मौत। बारिश महीने से हुई भारी बारिश से राज भावन और जिला मुख्यालय ढह गईं हैं। धर्मपुर में एक घर की दबकर मौत हो गई। अयो जिलेभर में 35 सड़कें बाधित हैं। चार ट्रांसफार्मर बंद होने सहित 112 पेयजल योजनाएँ प्रभावित हैं। धर्मपुर क्षेत्र में राज मकान मकान धराशायी हुए हैं। इनमें दुर्घटना घटी, मौत देवी दुर्घटना, तीन सितंबर के दुर्घटना और मकानों की दबकर मौत देवी दुर्घटना।



धर्मपुर के मलाणा गांव में भूखंडलन होने से मकान को क्षति हो रही है।

अयो जिलेभर में 35 सड़कें बाधित हैं। चार ट्रांसफार्मर बंद होने सहित 112 पेयजल योजनाएँ प्रभावित हैं। धर्मपुर क्षेत्र में राज मकान मकान धराशायी हुए हैं। इनमें दुर्घटना घटी, मौत देवी दुर्घटना, तीन सितंबर के दुर्घटना और मकानों की दबकर मौत देवी दुर्घटना।

अयो जिलेभर में 35 सड़कें बाधित हैं। चार ट्रांसफार्मर बंद होने सहित 112 पेयजल योजनाएँ प्रभावित हैं। धर्मपुर क्षेत्र में राज मकान मकान धराशायी हुए हैं। इनमें दुर्घटना घटी, मौत देवी दुर्घटना, तीन सितंबर के दुर्घटना और मकानों की दबकर मौत देवी दुर्घटना।

नेगेधार में पहाड़ी दरकने से रास्ता बंद

मझाण गांव के 250 परिवारों की परेशानी बड़ी संवाद न्यूज एजेंसी

न्यूजी (कुल्लू)। सैज घाटी में बरसात कहर बरपा रही है। शनिवार दोपहर बाद नेगेधार में पहाड़ी से अचानक मलबा आने से गाड़ापारली पंचायत के मझाण गांव को जाने वाले पैदल रास्ता क्षतिग्रस्त हो गया।

खड़ी पहाड़ी के कारण पहले ही ग्रामीण जान जोखिम में डालकर इसे आर-पार करना पड़ रहा था। पहाड़ी से मलबा आने से रास्ता टूट जाने से ग्रामीणों को मेल गांव से वैकल्पिक मार्ग से जाना पड़ेगा। इससे ग्रामीणों को करीब चार किलोमीटर का अतिरिक्त पैदल सफर करना पड़ेगा। गौरतलब है कि दो दिनों के भीतर ही गाड़ापारली पंचायत के पांच गांवों को जोड़ने वाले दो रास्ते टूटने से ग्रामीणों की दिक्कतों का सामना करना पड़ रहा है। पंचायत में स्थित प्राथमिक विद्यालय बंद होने का खिल मदान का डंगा भी धंस गया है। इससे स्कूल भवन को खतरा बना हुआ है।

पंचायत के उपप्रधान गोपाल सिंह, वार्ड पंच किताब चंद, ग्रामीण देवराज, सुनी राम, भूप सिंह, जगदीश ने कहा कि सड़क न होने के कारण मझाण गांव के ग्रामीण निहाली से नेगेधार होकर 12 किलोमीटर पैदल चलकर घर पहुंचने को पारने से ही विस्थापित थे। अब नेगेधार में पैदल रास्ता टूटने से ग्रामीणों को चार किलोमीटर अतिरिक्त पैदल चलकर निहाली से मेल जाना पड़ेगा। इसके उपरान्त ग्रामीण मेल से मझाण पहुंच पाएंगे। ग्राम पंचायत प्रधान भाग चंद ने कहा कि नेगेधार में पहाड़ी से मलबा आने से मझाण गांव का रास्ता टूट गया है। इससे 250 परिवारों को परेशानी उठानी पड़ रही है।

प्रदेश में आज और कल हल्की बारिश के आसार एक सितंबर से येलो अलर्ट

शिमला। प्रदेश के सभी क्षेत्रों में शनिवार को मौसम साफ रहा। रविवार और सोमवार को हल्की बारिश होने के आसार हैं। एक सितंबर से मानसून के दोबारा सक्रिय होने की संभावना जताई गई है। एक और दो सितंबर को प्रदेश के अधिकांश क्षेत्रों के लिए येलो अलर्ट जारी किया गया है। चार सितंबर तक प्रदेश में मौसम खराब रहने का पूर्वानुमान है।

शनिवार को ऊना में अधिकतम तापमान 35.0, भुंतर में 32.7, कांगड़ा में 31.6, बिलासपुर में 31.5, सुंदरनगर में 31.3, हमीरपुर में 31.2, चंबा में 30.2, नाहन में 28.2, सोलन में 28.0, धर्मशाला में 26.2, कल्या में 24.2, केलंग में 23.2, शिमला में 21.7 और डलहौजी में 19.6 डिग्री सेल्सियस रिकॉर्ड हुआ। उधर, शुक्रवार रात से शनिवार सुबह आठ बजे तक नाहन में 51, देहरागोपीपुर में 45, रेणुका में 34, कसौली में 32, धर्मपुर में 18, जटीन बैराज में 15, झंडूता-सरकाघाट में 11, रोहडू-बजौरा में 8, धर्मशाला में 7, टियोग में 4 और सोलन में 3 मिलीमीटर बारिश रिकॉर्ड हुई है। ब्यूरो

4 सितंबर तक प्रदेश में मौसम खराब रहने का है पूर्वानुमान

कुल्लू जिले में तीन दिन मूसलाधार बारिश से नौ करोड़ की संपत्ति बही

बादल फटने से बाढ़ और भूस्खलन से तीन करोड़ के नुकसान का अनुमान

संवाद न्यूज एजेंसी

कुल्लू। जिले में तीन दिनों हुई मूसलाधार बारिश से करीब नौ करोड़ों रुपये का नुकसान हुआ है। बादल फटने की घटना के साथ जिला में नौ करोड़ 16 लाख का नुकसान हुआ है। इसमें करोड़ों की निजी संपत्ति भी लक्ष-लक्ष हो गई है। प्रभावित लोगों ने सरकार से मदद की गुहार लगाई है। जिले में अब तक बरसात से 30 करोड़ से अधिक का नुकसान हो गया है। सरकारी के साथ निजी संपत्ति की भी भारी नुकसान हुआ है।



मलाणा गांव में भूखंडलन के बाद क्षतिग्रस्त मकान।



भारी बारिश के बाद क्षतिग्रस्त मकान।

उड़ी घाटी के शकौला तथा गंडासा घाटी को भंगना एक पंचायत में तीन बदल फटने के अंतराल मलाणा गांव में चार घणों को नुकसान हुआ है। इससे एक करोड़ की संपत्ति नष्ट हुई है।

हालांकि शनिवार को जिले में भीषण सफर रहा। ऐसे में आम लोगों के साथ मिल के बागवानी में सहत की सहायता ली है। बागवानी में सेब का सड़क भी शुरू कर दिया है। कुल्लू खंड में 23.5 लाख, नगर में 19.2 करोड़,

बंजार में 74.5 करोड़, निरमंड में पांच लाख के नुकसान की रिपोर्ट बनाकर सरकार को भेजी गई है। बरसात से नुकसान का आंकड़ा बढ़ने के साथ शिक्षा विभाग और आजी खंड से नुकसान का भूस्खलन होना बर्बाद है। मौसम खुलने के बाद अब संवोधित विभाग बंद सड़कों, बिजली आपूर्ति और पंचजल स्क्रीनों को बहाल करने में जुट गए हैं।

बाढ़ और भूखंडलन से प्रभावित ग्रामीणों में सरकार और जिला प्रशासन से मदद की गुहार लगाई है। जिला में इस वर्ष बरसात से हुए कुल नुकसान का आंकड़ा 30 करोड़ के पर पहुंच गया है। डीपी कुल्लू डॉ. ब्रज बर्मन ने कहा कि बरसात से नुकसान की रिपोर्ट प्रशासन द्वारा सरकार को भेजी गई है। उन्होंने कहा कि प्रभावित लोगों को नियमकालीन तहत हर संभव मदद दी जा रही है।

स्लेटपोशा मकान गिरा, भीतर फंसे परिवार को ग्रामीणों ने निकाला

मनोह गांव में रात को सोते वक्त गिर गया मकान, सारा कीमती सामान दबा

संवाद न्यूज एजेंसी

भोरन (हमीरपुर)। उपमंडल भोरन की ग्राम पंचायत कड़ोहला के गांव मनोह में अचानक एक मकान गिरने से दो भाइयों का परिवार के अंदर फंस गया। इन्हें बाद में ग्रामीणों के सहयोग से बाहर निकाल लिया गया। मकान के अंदर रखा सारा सामान मलबे में दब गया और दोनों परिवारों को पड़ोसियों के घर में शरण लेनी पड़ी।



मनोह गांव में ध्वस्त हुआ दो मंजिला स्लेटपोशा मकान।

कुलवर्ग सिंह पुत्र सुंदर राम और रीतल बेट का परिवार सुकूनवा रात भर में सो रहा था कि अचानक धमाका हुआ और दो मंजिला स्लेटपोशा मकान ध्वस्त हो गया। उस समय सभी सदस्य घर के अंदर सो रहे थे। पत्नीमात यह रही कि इस घटना में किसी भी सदस्य को चोट नहीं आई। मकान गिरने की आवाज सुनते ही ग्रामीण इच्छुंटे हो गए और दोनों बेटों को बाहर निकालने को बहाल लिया गया। मकान

गिरने से परिवार का सारा सामान, सोखेबरे के बदन, फर्नीचर, फ्रिज, शराब आदि नीचे दब गया। फिसले दोनों परिवारियों का 4 लाख रुपये का नुकसान हुआ। उपग्रामन बौद्ध डोंगरा स पुत्र प्रमोद बौर सिंह रामान ने दोनों परिवारियों को

बल्डूहक में बारिश से परशुशाला जमींदोज

नारदी (हमीरपुर)। क्षेत्र में हुई बरसात से शनिवार को बल्डूहक के रस्कड़ गांव में एक परशुशाला ध्वस्त हो गई।

परशुशाला के मालिक दीप कुमार पुत्र कल्याण सिंह ने कहा कि शनिवार सुबह अचानक जोर की आवाज आई और जब उन्होंने देखा तो परशुशाला क्षतिग्रस्त हो गई थी। जबकि, मालिकों को सूचना देना था कि परशुशाला के अंदर रखा सामान और पशुओं का घारा मलबे में दब गया है। इस घटना में दीप कुमार को 70 हजार का नुकसान हुआ। तहसीलदार मनोहर लाल शर्मा ने कहा कि पीछे परिवार को 5 हजार रुपये की पीपी खात प्रदान कर दी गई है। जबकि हलका पटवारी को नुकसान का आकलन करके शीघ्र रिपोर्ट भेजने के आदेश दिए गए हैं। वहीं पीछे परिवार को आर्थिक सहायता प्रदान की जा

नेरचौक के पास चक्कर में भूस्खलन से स्टोर ढहा, दो मकानों को खतरा

सूचना पर मौके पर पहुंचा प्रशासन, नुकसान के आकलन के लिए निर्देश

संवाद न्यूज एजेंसी

नेरचौक (मंडी)। क्षेत्र के चक्कर के पास भारी भूस्खलन होने से दो मकान खतरे की जद में आ गए हैं। शनिवार रात को भूस्खलन हुआ। इसके चलते मकान के साथ बनाया गया स्टोर क्षतिग्रस्त हो गया है। घटना की सूचना मिलते ही प्रशासन की टीम ने मौके पर आकर स्थिति का जायजा लिया।



बल्डूहक क्षेत्र के चक्कर के समीप भूस्खलन होने से मकानों को बचा खतरा।

चक्कर के समीप हनुमान मंदिर के पास सुकेती खड्ड की ओर से करीब 50 मीटर क्षेत्र में भारी भूस्खलन हो गया। इससे अमित शर्मा और मनोज शर्मा के चार मंजिला ईमारतमधीन 5 मंजिला मकान पर खतरा मंडराने लगा है। मकान के साथ बना स्टोर भूस्खलन की चपेट में आ गया है। घटना की सूचना मिलने पर एसडीएम बल्लू आशीष शर्मा, तहसीलदार बल्लू राजीव शर्मा और एसएचआई के जेडके डायरेक्टर मौके पर पहुंचे। स्थिति का जायजा लेकर राउल विभाग को नुकसान का आकलन करने के निर्देश दिए। एसडीएम बल्लू आशीष शर्मा ने बताया कि प्रशासन की ओर से नुकसान का आकलन किया जा रहा है।

बनाला में भूस्खलन, मंडी-कुल्लू हाईवे बंद बनाला में भूस्खलन के कारण मंडी-कुल्लू हाईवे बंद हो गया है। शनिवार मंदिर के पास भारी मात्रा में सड़क पर मलबा आ गया है। उपर जिले में रिवरबे को चार मकान और एक गोशला ध्वस्त होने के साथ चार सड़कें बंद हैं। धर्मपुर उपमंडल में दो मकान और एक गोशला जबकि एक-दो मकान बंद और जौड़िनार उपमंडल में ध्वस्त हुए हैं। लोक निर्माण विभाग धर्मपुर को 2.5 लाख 30 हजार का नुकसान पहुंचा है। जिसमें बचे दिनों हुई भारी बारिश के चलते अभी भी चार सड़कें बंद हैं।

कुंडलु गांव के छह मकानों में आई दरारें

विधायक और प्रशासन ने किया मौके का निरीक्षण, फौरी राहत और मुआवजा देने का आवासन

संवाद न्यूज एजेंसी

नालागढ़ (सोलन)। भारी बारिश से हुए भूस्खलन की जद में आर कुंडलु गांव के कई मकानों में दरारें आ गई हैं। कई मकानों में रहना जोखिम भरा हो गया है।

इसके चलते शनिवार को नालागढ़ के विधायक लखवींदर पण ने मौके का निरीक्षण किया। उन्होंने बताया कि गांव में भारी बारिश से भूस्खलन हुआ है जिसमें छह मकान चोट में आ गए और उन्होंने कहा कि इन मकानों में रहने वाले लोगों को सुरक्षा के उपाय लेने चाहिए। विधायक ने राजस्व विभाग के अधिकारियों को कुंडलु गांव में जाकर जांच कराने के लिए कहा है। विधायक ने ग्रामीणों को आवासन दिलाना कि जल्द ही उनकी समस्या का हल निकाला जाएगा। उन्होंने राहत, आवासन और अन्य प्रावधानों में बताया कि एक हफ्ता पहले गांव में भारी बारिश के बाद भूस्खलन हुआ था। इसके बाद उनके घरों में दरारें आ गईं। पटवारी और प्रशासन को भी इस बारे में बताया गया मगर कोई भी अधिकारी उनका सुझाव नहीं माने पर नहीं पड़ा।

नालागढ़ (सोलन)। नालागढ़ क्षेत्र में बारिश के चलते सड़कों की क्षतिग्रस्त हो गई है। यहां चलना चलने में खतरा रहता है। बारिश में बिना बारिश के भी कलाने और घटने में गिर रहे हैं। रामगढ़-नालागढ़-जांडू-दिगल मार्ग पर खतरा और घटने में गिरने के कारण मार्ग अवरुद्ध हो गया।

मालविक से दिगल बगला जांडू मार्ग भी काफी गंभीरता से है जिस कारण दिगल या उससे आगे जाने वाले निजी वाहन चलकर इसी मार्ग नहीं पड़ता।



बारिश के बाद, सड़कें जल से जल भरकर उनका सारागना कर रहे हैं।

वहीं इस दौरान मौके पर पहुंचे सहायक सड़क विभाग के कर्मियों ने कहा कि बारिश के कारण जल का जमाव हो रहा है। भूस्खलन से घरों में काफी दरारें पड़ चुकी हैं जिसके लिए ग्रामीणों को फौरी राहत के लिए विभाग और और को जल्द नुकसान हुआ है। इन्होंने सलाह दी कि ग्रामीणों को इन स्थलों से जल्द से जल्द निकलना चाहिए।

नालों को 20 किमी का कस्बा पड़ा अनिश्चित सड़क

का उपयोग करते हैं। इससे न केवल सड़क बंद होती है बल्कि इन भी बचता है। इस मार्ग पर सर्वेक्षण में एक निजी बस और एक सक्करों बस आती जाती है। शनिवार सुबह निजी को भी इस मार्ग के बंद होने की अज्ञात नती थी क्योंकि पिछली रात कड़े बारिश भी नहीं हुई। सुबह 7:00 बजे ट्रेज तो सड़क पर खींचे घटने में अज्ञात पड़ा था फिर कारण मार्ग अवरुद्ध था। विक्रम

ओएफसी कटने से नालागढ़ में पांच घंटे तक बाधित रहीं संचार सेवाएं

संवाद न्यूज एजेंसी

नालागढ़ (सोलन)। ओएफसी कटने से नालागढ़ जल में ओएएलएल को संचार सुविधा उप रही। बैंक और सरकारी कार्यालयों में कार्य प्रभावित रहा और अलग बस कानने के लिए लोगों को मोटो-सिको लावने पड़े। नालागढ़ क्षेत्र में संचार को ओएएलएल की संचार क्षतिग्रस्त। ओएएलएल कटने से नालागढ़ को संचार सुविधा उप रही। बैंक और सरकारी कार्यालयों में कार्य प्रभावित रहा और अलग बस कानने के लिए लोगों को मोटो-सिको लावने पड़े। नालागढ़ क्षेत्र में संचार को ओएएलएल की संचार क्षतिग्रस्त। ओएएलएल कटने से नालागढ़ को संचार सुविधा उप रही। बैंक और सरकारी कार्यालयों में कार्य प्रभावित रहा और अलग बस कानने के लिए लोगों को मोटो-सिको लावने पड़े।



Sans bridge, 15 panchayats of Kangra cut off for months

Residents demanding construction since 1972; threaten poll boycott

RAJIV MAHAJAN

SURPUR, SEPTEMBER 1 Residents of 15 gram panchayats, mostly in Nagrota Surian block of Kangra district, have been struggling for decades to get a bridge — proposed to be called Nandnalla Bridge — constructed on the Mahal Rivulet between Nandpur-Bhatoli and Guler. The successive state governments failed to pay any heed to the plight of these people, who lose road connectivity for around six months every year. Initially, residents had raised this demand in 1972 after the construction of the Pong Dam. The riverbed of the Mahal rivulet, a tributary of the Pong Dam reservoir, provides passage to residents on the Nandpur Bhatoli-Guler link road. This connectivity is lost during the monsoon season as the passage submerges into the Pong Dam reservoir, forcing residents to travel an additional 25-30 km to reach their destinations. Rajesh Kumar, pradhan of the Nandpur Bhatoli gram panchayat, said around 30,000 rural people faced



A passage submerged in the swollen Mahal rivulet near Nagrota Surian. TRIBUNE PHOTO

PASSAGE SUBMERGES DURING MONSOON

The riverbed of the Mahal rivulet, a tributary of the Pong Dam reservoir, provides passage to residents on the Nandpur Bhatoli-Guler link road. This connectivity is lost during the monsoon season as the passage submerges into the Pong Dam reservoir, forcing residents to travel an additional 25-30 km to reach their destinations. hardships in visiting Nagrota Surian, Haripur and office works as there was no road connectivity for six months every year. Last year, residents had constituted Nandpur Vikas Sangarsh Samiti headed by Sukhial Godara and approached the state government and the local M.L.A. Samiti president Godara told The Tribune that their delegation had met Chief Minister Jai Ram Thakur twice within a year. He said the CM had announced at a public meeting in Dhaliara in February that the construction of the Nandnalla Bridge was one of the top priorities of his government. Rachhpal Mehra, a spokesperson for the samiti, said if the state government failed to start work on the proposed bridge before the panchayat elections, the Samiti would launch a campaign in affected panchayats to boycott the elections. Executive Engineer, Public Works Department, Dehra division, Ajay Sharma said the department had submitted a detailed project report (DPR) of over Rs 1 crore for the proposed bridge to the NABARD. He said the department had also explored the possibility of a Bailey bridge in case the plan gets delayed and the Chief Minister had given his in-principle approval for it.

शिमला से ठियोग-हाटकोटी रोड पर फिर लैंड स्लाइड, एक साइड से चला ट्रैफिक



शिमला | ठियोग हाटकोटी रोड पर एक बार फिर से लैंड स्लाइडिंग होने से लोगों को दिक्कतों का सामना करना पड़ा। ठियोग के नजदीक सड़क पर मलबा आने से यहां पर जाम लग गया। इस कारण वाहन चालकों को खासी परेशानी का सामना करना पड़ा। लैंड स्लाइडिंग होने से पूरा मलबा सड़क पर आ गया। इस कारण प्रशासन ने दोनों तरफ का ट्रैफिक बंद कर दिया, हालांकि, कुछ घंटों के बाद रोड को खोल दिया गया, लेकिन अब एक तरफ से ट्रैफिक चलने के कारण दूसरी तरफ लंबा जाम लग रहा है।

हिमाचल में दस घर ढहे, एक एनाएच समेत 164 सड़कें बंद

आज भी हल्की बारिश के आसार, कल से तीन दिन का येलो अलर्ट

अमर उजाला न्यूज

शिमला। हिमाचल में रविवार रात को हुई बारिश ने दस घर और एक दर्जन पोखराएं ढह गईं। चंबा-पुलनाकोट, लुणापूर भी पुश्तान के काफी हिस्से बंद होना रहा। प्रदेश में 164 के करीब सड़कें भी सोमवार को बंद हो गईं हैं। हमीरपुर में सड़कें बंद क्षेत्रों में भारी बारिश होने की चेतावनी जारी है। राजधानी शिमला सहित प्रदेश के अधिकांश क्षेत्रों में सड़कें को भीमकांठ मूसला मार रहा। सोमवार को भी हल्की बारिश होने के आसार हैं। दो से चार मिमी बारिश तक भारी बारिश हो सकती है। प्रदेश में सोमवार रात को 24 घंटे से अधिक बारिश हुई है। इस बारिश के बंद क्षेत्रों में भारी बारिश होने की चेतावनी जारी है। छह दिनों तक पूरे प्रदेश में भीषण खराब रहने का पूर्वानुमान है। सोमवार को शिमला में सुबह से सड़क बंद दिनों बाद शुरू किया। टिपनर करीब 12 घंटे बाद शुरू में बारिश छा गई। प्रदेश के अन्य क्षेत्रों में भी भीमकांठ मिलाजुला रहा।



हमीरपुर जिले के मंडी में गिरि विद्यार्थी मकान के मकान को ढहते ग्रामीण।

सुस्त चल रहा मानसून सीजन, 16 फीसदी कम बारिश रिकॉर्ड

शिमला। हिमाचल में इस साल मानसून सीजन बहुत चाल रहा है। प्रदेश में मानसून सीजन के दौरान अभी तक सामान्य से 16 फीसदी कम बारिश रिकॉर्ड हुई है। 24 जून को प्रदेश में मानसून ने दरवाजा देा भी 24 जून से 31 अगस्त तक प्रदेश में 535 मिलीमीटर बारिश रिकॉर्ड हुई। इस अवधि में सामान्य बारिश 635 मिलीमीटर बननी चाहिए है। इस साल अगस्त में सामान्य से मात्र एक फीसदी ही अधिक बारिश हुई है। अगस्त में प्रदेश में 265 मिलीमीटर बारिश हुई। महीना विज्ञान केंद्र शिमला में जारी रिपोर्ट के अनुसार अगस्त में तीन दिन 10, 13 और 14 अगस्त को भारी बारिश दर्ज

भोजपुर में हुई सबसे ज्यादा 110 मिलीमीटर बारिश सोमवार को ऊन में अधिकतम तापमान 34.2, भुंर 33.4, मिलासपुर 31.0, हमीरपुर 30.8, कांगड़ा 30.5, सुंदरनगर 30.4, चंबा 29.9, सोलन 27.5, धर्मशाला-नाहन 26.8, केलांग 26.1, कल्पू 24.9, इलाहाबादी 23.4 और शिमला में 20.3 डिग्री सेल्सियस रिकॉर्ड हुआ। हमीरपुर के भोजपुर में 110, बाढ़ाड़ी 81, हमीरपुर 57, सुनारपुर टिपन 50, चुम्बली 48, नरपट्टा खंडोली 42, गुंजर 38, जुगुनहाट 32.2, मोर-बर्डी-पालनपुर-धर्मशाला 26, जंजन केलांग 25, नाहन-कोटेश 22, मंडी 19, सारकापट 18, नवीन 17, मसूबा 16, सोलन 15, मिमका-संगमा 14 और मेहर में 12 मिलीमीटर बारिश रिकॉर्ड हुई।

24 जून से 31 अगस्त तक हिमाचल में रिकॉर्ड हुई 535 मिलीमीटर बारिश
हुई। पूरे मानसून सीजन में भारी बारिश के दस सप्ताह हुए हैं। अगस्त में चंबा, किन्नोर, लाहौल-स्पीति, शिमला, सैकन और तिस्टूर जिले में सामान्य से कम बारिश हुई। चंबा में सामान्य से 38, किन्नोर 56, लाहौल-स्पीति 74, शिमला 15, तिस्टूर 12 और सैकन में दो फीसदी कम बारिश दर्ज हुई। शिमला में सामान्य से 57, हमीरपुर चंबा, कांगड़ा में सामान्य से 56, मंडी बडक और ऊन में 19 फीसदी अधिक बारिश बरसे। बीते साल अगस्त में प्रदेश भर में सामान्य से

आज से तीन दिन तक दस जिलों में भारी बारिश का येलो अलर्ट



शिमला। प्रदेश के दस मैदानी और मध्य पर्वतीय जिलों में बुधवार से तीन दिन तक भारी बारिश होने की चेतावनी जारी की गई है। दो से चार सितंबर तक प्रदेश भर में येलो अलर्ट जारी किया गया है। सात सितंबर तक पूरे प्रदेश में मौसम खराब बना रहने का पूर्वानुमान है। मौसम विज्ञान केंद्र शिमला ने मैदानी जिलों ऊना, बिलासपुर, हमीरपुर, कांगड़ा और मध्य पर्वतीय जिलों शिमला, सोलन, सिरमौर, मंडी, कुल्लू और चंबा के अधिकांश क्षेत्रों में बुधवार से भारी बारिश होने की संभावना जताई है। उच्च पर्वतीय जिलों किन्नोर और लाहौल स्पीति में सामान्य बारिश होने के आसार हैं। चार सितंबर तक भारी बारिश की चेतावनी जारी की गई है।

मणिकर्ण के भ्रैण में तीन मंजिला मकान जला तीन भाइयों के परिवार बेघर, सड़क के अभाव में मौके पर नहीं पहुंचे अग्निशमन वाहन

संवाद न्यूज एजेंसी



भ्रैण पंचायत के देऊरा गांव में जला मकान। -संवाद

कुल्लू। मणिकर्ण की भ्रैण पंचायत के देऊरा गांव में तीन मंजिला मकान जलकर राख हो गया है। रविवार रात, राज कुमार और महेश कुमार पुत्र रात में एक काले रंग के वाहन में सो रहे थे। अग्निशमन वाहन नहीं पहुंचे।

तीन मंजिला मकान में मंगवार रात साढ़े आठ बजे अचानक आग लगा गई। मकान लकड़ी का होने के कारण आग ने तेज़ रूप ले लिया। इससे गांव के साथ पूरी पंचायत में अफ़रा-तफ़री मच गई। ग्रामीणों ने आग लगने की सूचना अग्निशमन विभाग और प्रशासन को दी। देऊरा गांव के लोग अगले स्तर पर आग

रहा है। रात के समय आग लगने से तीन परिवार कुछ भी नहीं बचा पाए। मकान में खास सा सामान जल गया। अग्निकांड में किसी तरह के जाने नुक़सान नहीं हुआ है। कुल्लू के अग्निशमन अधिकारी तुंगा सिंह ने कहा कि आग लगने की सूचना के बाद पाँड़ियाँ मौके पर भेजी हैं। गांव के लिए सड़क न होने के कारण पाँड़ियाँ अंधे रास्ते तक ही जा सकीं। छोटी गाड़ी गांव की तरफ़ अकेले गई लेकिन वह भी घटनास्थल पर नहीं पहुंच पाई है। आग कैसे लगी इसकी जांचकारी नहीं मिली है। एमपी कुल्लू गौरव सिंह ने कहा कि पुलिस मामले को जांच कर रही है।


जर्जर मकानों में गुरबत की जिंदगी जीने को मजबूर तीन परिवार तीसा विस क्षेत्र का मामला, प्रधानमंत्री आवास योजना का परिवारों को आज तक नहीं मिला लाभ

संवाद न्यूज एजेंसी

चंबा। चुराह विधानसभा क्षेत्र की चौह पंचायत में तीन परिवार जर्जर हो चुके कच्चे मकानों में गुरबत की जिंदगी जीने को मजबूर हैं। इसके बावजूद उन्हें आज तक किसी भी सरकारी योजना का लाभ नहीं मिल पाया है। हैरानी इस बात की है कि प्रधानमंत्री आवास योजना के लिए आवेदन के बावजूद गरीबों को इसका लाभ नहीं मिला है। हालांकि इन परिवारों ने वर्ष 2018-19 में प्रधानमंत्री आवास योजना के तहत बाकायदा ग्रामसभा से प्रस्ताव पारित

ग्रामसभा से प्रस्ताव पारित कर भेजा, जियो टैगिंग में नाम गायब

कर भेजा था। जब जियो टैगिंग की बारी आई तो इन परिवारों के नाम ही लिस्ट से गायब हैं। नतीजतन, आज भी ये परिवार गुरबत की जिंदगी जीने को मजबूर हैं। ग्राम पंचायत चौह के गांव गुवाड़ी निवासी (60 वर्षीय) हरदेव पुत्र दीना नाथ ने बताया कि पत्नी के साथ वह मिट्टी के जर्जर मकान में रहने को मजबूर हैं। मिट्टी का ये मकान खस्ताहाल



चौह पंचायत में जर्जर भवन के पास खड़ा प्रभावित परिवार।

में हैं। बारिश के दिनों में उन्हें मकान के गिरने का डर सताता रहता है। वर्ष 2018-19 में पक्के मकान के लिए ग्रामसभा में प्रस्ताव पारित भी

वैडीओ चुराह एमआरडब्ल्यू ने बताया कि उन्हें इस बारे में जानकारी नहीं है। पंचायत स्तर पर ही इसके तहत प्रस्ताव पारित होकर आगे पहुंचते हैं। अगर ऐसा है तो मामले की निष्पक्षता से जांच की जाएगी।

हुआ था। मगर उसके बाद उन्हें अभी तक इसका लाभ नहीं मिल पाया है। पंचायत सलाह निवासी वयूम् खान पुत्र नूर मोहम्मद और गुवाड़ी निवासी तेज सिंह पुत्र जगदेव को भी योजना का लाभ नहीं मिल सका है। दोनों प्रभावित मिट्टी

के कच्चे मकान में परिवार सहित रहने को मजबूर हैं। प्रधानमंत्री आवास योजना के तहत 1.50 हजार की राशि किराते में मकान निर्माण के लिए मिलती है। इसमें 1 लाख 30 हजार केंद्र सरकार और 20 हजार की राशि प्रदेश सरकार प्रदान करती है। इसके लिए ग्रामसभा का प्रस्ताव पारित होना अनिवार्य है। पंचायत सचिव देसराज ने बताया कि क्षेत्र में नेटवर्क की समस्या है। नेटवर्किंग की समस्या के चलते ही कुछ लोग जियो टैगिंग से छूटे हैं। ब्लॉक से डिमांड आने पर प्रभावित परिवारों के केस भेजे जाएंगे।



A three-storey building that collapsed at Naina Tikker village.

Three-storey building collapses in Sirmaur

TRIBUNE NEWS SERVICE

SOLAN, SEPTEMBER 2
A three-storey building collapsed around 8.30 am in Sirmaur district today. The building was owned by the Naina Tikker panchayat in Pachhad. No loss of life was reported as the building was not inhabited. One Mohanlal, who resided next to the building, witnessed a few cracks in his house after the collapse. According to the locals, the

ground floor was deserted and there were shops on the first floor, which were not occupied, and the third floor was yet to be completed. After the mishap, an inspection of the collapsed building was conducted by the junior engineer concerned and the panchayat secretary. Sirmaur Deputy Commissioner RK Pruthi said the Pachhad SDM had been directed to probe the incident.

House gutted in Manikaran village

OUR CORRESPONDENT

KULLU, SEPTEMBER 2
A two-storey house was gutted in Deudhara village of Ebraun panchayat of Manikaran valley yesterday. A fire broke out in the house made of wood at 8 pm. The villagers tried to extinguish the fire, which had immediately engulfed the entire house. However, the house turned to ashes.

The fire extinguisher did not reach the spot on time due to the unmetalled road. Kullu SDM Amit Guleria said 14 members of families of Revat Ram, Gitarjali and Raj Kumar were given blankets and ration for one month as instant relief. He said the affected families were provided with Rs 10,000 each. An arrangement was made to provide shelter to the victims, he said.



A house engulfed in flames at a village in Kullu. TRIBUNE PHOTO

दो मंजिला मकान गिरा, एक जख्मी हिमाचल में आज हो कांगड़ा के सहोड़ा में बारिश के चलते हादसा, दो लाख का नुकसान सकती है भारी बारिश

हिमाचल प्रदेश - कांगड़ा
हिमाचल प्रदेश के कांगड़ा जिले में दो मंजिला मकान गिरा, एक जख्मी हुए। हादसे में दो लाख का नुकसान हुआ है। बारिश के चलते हादसा हुआ।



कांगड़ा संवादकर्ता - हिमाचल
कांगड़ा जिले के सहोड़ा में दो मंजिला मकान गिरा, एक जख्मी हुए। हादसे में दो लाख का नुकसान हुआ है। बारिश के चलते हादसा हुआ।

प्रदेश में 64 रोड़ बंद मानसून के दौरान 201 की गई जान

कांगड़ा संवादकर्ता - हिमाचल
हिमाचल प्रदेश में मानसून के दौरान 64 रोड़ बंद हुए। मानसून के दौरान 201 की गई जान।

कांगड़ा संवादकर्ता - हिमाचल
हिमाचल प्रदेश में मानसून के दौरान 64 रोड़ बंद हुए। मानसून के दौरान 201 की गई जान।

मकान ढहा, बाल-बाल बचा परिवार नायब तहसीलदार ने पीड़ित परिवार को 10 हजार की दी फौरी राहत

संवाद न्यूज एजेंसी



लंज (कांगड़ा)
शाहपुर विधानसभा क्षेत्र की ग्राम पंचायत डडोली के यादव नंबर चार में शनिवार सुबह एक मकान धराशायी हो गया। दंपती और उनके दो बच्चों को ग्रामीणों की मदद से सुरक्षित बाहर निकाल लिया गया।

नायब तहसीलदार ने पीड़ित परिवार को 10 हजार रुपये की फौरी राहत प्रदान की। साथ ही प्रधान को पीड़ित परिवार को नए मकान के लिए पैसे जारी करने की बात कही।

पठानिया ने बताया कि इस बारे में एसडीएम कांगड़ा से बात करी। एसडीएम कांगड़ा ने पीड़ित परिवार को 10 हजार रुपये की फौरी राहत प्रदान की। साथ ही प्रधान को पीड़ित परिवार को नए मकान के लिए पैसे जारी करने की बात कही।

Chandigarh-Manali highway blocked due to landslide

TRIBUNE NEWS SERVICE

MANDI, SEPTEMBER 5
The Chandigarh-Manali highway was blocked for traffic movement on Saturday morning due to a massive landslide near Dwada in Mandi.



Work underway to clear debris on the Chandigarh-Manali highway near Dwada in Mandi district. PHOTO: JAI KUMAR.

Vehicles were stranded after a huge portion of a hilltop came down. A large number of vehicles got stuck on both sides of the road. These were either coming to Mandi from Kullu side or going to Kullu from Mandi side. A majority of the commuters walked back to either Kullu or Mandi. Many landslides were reported in the area since morning. A huge portion of a hilltop came down on the road and the land continued to slide, posing a threat to the workforce of the district and the construction of National Highways. Authority of India who were trying

to restore the highway. Additional District Magistrate, Mandi, Shrawan Marata said the workforce and the machinery had been engaged to clear the road but land kept sliding. "It is difficult to clear debris from the road at Dwada, which is prone to landslides, at night. Big boulders have been falling down on the road. However, the highway is expected to be restored for traffic movement by Sunday

afternoon," he said. "We have diverted the traffic via Kataula between Mandi and Kullu district for the movement of light vehicles until the Chandigarh-Manali highway is restored for traffic movement. Adequate police force has been deployed at Dwada to monitor the situation," he added. People are advised to avoid travelling on the Chandigarh-Manali highway till it is restored for traffic movement.

सात तक बारिश के आसार आठ सितंबर से मौसम साफ

अमर उजाला व्यूरो

शिमला। हिमाचल में आठ सितंबर से मौसम साफ हो जाएगा। सात सितंबर तक बारिश के आसार हैं। आने वाले दिनों में प्रदेश में बारिश की रफ्तार में कमी आएगी। इस माह के अंतिम सप्ताह तक मानसून के हिमाचल से विदा होने का पूर्वानुमान है। शुक्रवार को राधधानी विमाना स्थित अतिथिवास क्षेत्रों में मध्यम साफ रहा। शीतवार रात को प्रदेश में जगह बादल बरसे।



चंबा के चुवाड़ी-दमन वाया सिद्धांत मार्ग पर खड्ड के पास दुर्घमा भूस्खलन के बाद लगा जाम-संक्रा

पांच से सात सितंबर तक किन्नौर और लद्दाख रफीत जिले को छोड़कर प्रदेश के शेष क्षेत्रों में हल्की बारिश की संभावना जताई है। आठ से दस सितंबर तक पूरे प्रदेश में मध्यम साफ रहने का पूर्वानुमान है। मीठम विमाना केंद्र शिमला के निदेशक डॉ. मनमोहन सिंह ने बताया कि आठ सितंबर के बाद बारिश में कमी आएगी। पश्चिमी विमाना सक्रिय होने पर मौसम बदल सकता है लेकिन, अभी ऐसे आसार नहीं हैं। सितंबर में आमतौर पर कम बारिश ही होती है। सितंबर के अंतिम सप्ताह तक मानसून के विदा

होने की संभावना है। शुक्रवार को होने की अधिकतम तापमान 32.8, न्यूनतम 21.6, किलोसमीटर में 31.5, सुंदरनगर में 31.4, हमीरपुर में 31.2, कांगड़ा में 29.6, नाहन में 29.4, सोलन में 29.0, धर्मशाला में 26.4, चंबा में 25.0, कल्या में 24.0, 20, धर्मशाला-डलहौजी में 14 और डिग्री गल-पोवटा साहिब में 11 डिग्री सेल्सियस रिकार्ड हुआ। उधर, शीतवार रात को न्यूनतम में 8.1, नाहन में 4.4, बलढाड़ा में 4.3, मोहर में 4.2, कुमायून-सुंदरनगर में 3.9, करसिंग में 3.2, बरटी-पुमारवीं में 2.8, बैजनाथ में 2.6, खंडूला में 2.4, पालमपुर-पंजी में 2.3, जोगिन्दनगर में 2.2, किलोसमीटर में 2.1, गुलेर में 2.1, गिलगिट-बारिख रिकार्ड हुई।

अश्वनी खड्ड मार्ग पर पहाड़ी से टकराई कार, एक की मौत

स्थानीय लोगों ने दी पुलिस को घटना की सूचना



सलोगड़ा के समीप अश्वनी खड्ड मार्ग पर पहाड़ी से टकराने से क्षतिग्रस्त कार।

संवाद न्यूज एजेंसी

सोलन। सलोगड़ा के समीप एक सड़क हादसे में एक व्यक्ति की मौके पर ही मौत हो गई। घटना में कार भी गुरी तरह क्षतिग्रस्त हुई है। घटना रविवार शाम को सलोगड़ा-अश्वनी खड्ड मार्ग पर करीब 6:00 बजे की बताई जा रही है। इसकी सूचना स्थानीय लोगों ने पुलिस को दी।

पुलिस के अनुसार अश्वनी खड्ड-सलोगड़ा मार्ग पर एक कार अनियंत्रित होकर पहाड़ी से टक्करा गई। इसमें कार चालक ओमप्रकाश निवासी सलोगड़ा की मौके पर ही मौत हो गई है। लोगों ने इसकी सूचना पुलिस को दी। पुलिस ने मौके पर पहुंच कर मामला दर्ज कर जांच शुरू कर दी है। उधर, इस मामले की पुष्टि एएसपी सोलन अशोक चर्मा ने की है। उन्होंने बताया कि पुलिस ने शव कब्जे में लेकर जांच शुरू कर दी है।

नालागढ़-पंजेहरा मार्ग पर हटड़ा में बाइक की टक्कर से राहगीर घायल

नालागढ़ (सोलन)। नालागढ़-पंजेहरा मार्ग पर हटड़ा के समीप एक बाइक की चपेट में आने से एक राहगीर गंभीर रूप से घायल हो गया। घायल अवस्था में उसे नालागढ़ लाया गया। इस हादसे में बाइक सवार को भी चोट आई है। पुलिस के अनुसार सुधीर कुमार दुकान पर सामान लेने गया। जैसे ही वह दुकान से सामान लेकर वापस कمر के ओर जा रहा था तो एक बाइक ने सुधीर को टक्कर मार दी। इस टक्कर से सुधीर सड़क पर गिर गया। बाइक सवार भी टक्कर मारने के बाद अपना संतुलन खो बैठा और बाइक समेत सड़क के दूसरी ओर गिर गया। सुधीर गुरी तरह से घायल हो गया और उसे उपचार के लिए नालागढ़ पहुंचाया गया। डीएसपी कमल कांत शर्मा ने बताया कि बाइक चालक के खिलाफ लापरवाही से वाहन चलाने का मामला दर्ज कर लिया है। संवाद

नंगल देवी के पास भूस्खलन से मकानों को खतरा, खुदाई से ऊपरी हिस्सा खिसक रहा



ठियोग। एनएच पांच पर ठियोग के पास नंगलदेवी में सड़क के ऊपरी हिस्से से हो रहे भूस्खलन के कारण धार पर बने मकानों को खतरा पैदा हो गया है। यहां पर पिछले कई दिनों से भूमि कटाव हो रहा है। पिछले साल इसी स्थान पर भूस्खलन के कारण नुकसान हो चुका है। इस जगह पर सड़क के साथ भवन बनाने के लिए की गई खुदाई से सड़क का ऊपरी हिस्सा लगातार खिसक रहा है। नंगल देवी के पास भूस्खलन की जद में आए भवनों के मालिकों ने भी प्रशासन से सुरक्षा के उपायों की मांग की है। भूस्खलन के मलबे को हटाने का कार्य बुधवार को किया गया जिससे एनएच पांच पर वन-वे हुआ यातायात सामान्य हो गया है।

Chd-Manali NH restored to traffic

TRIBUNE NEWS SERVICE

Landslide blocked road

MANDI, SEPTEMBER 6

After relentless efforts of the Mandi district administration and the National Highways Authority of India since Saturday morning, the Chandigarh-Manali highway was finally restored for traffic movement. The highway was blocked at Dwada following a massive landslide.

Mandi Deputy Commissioner Rugved Thakur said after the highway was restored for traffic movement on Sunday evening, around 1,000 stranded vehicles were able to move out of the area.

The DC stated that preventive measures would be taken in night hours in view of public safety because the area is prone to landslides between Pandoh and Aut on the Chandigarh-Manali highway.

Superintendent of Police, Mandi, Shalini Agnihotri said, "The police have been

The road was blocked due to massive landslide at Dwada in Mandi

After the highway was restored, around 1,000 stranded vehicles were able to move out of the area

Preventive measures will be taken at night in view of public safety as the area is prone to landslides

deployed at Dwada for night patrolling to monitor the traffic movement minutely. People have been asked to avoid unnecessary visit in night hours on this highway because the area is prone to landslides. It was raining heavily in the region, which makes this road risky for driving."

The SP said in night hours, the traffic movement would be allowed in a restricted way, depending on the weather. The police have been diverting traffic via Kataula, the alternate route between Mandi and Kullu.

कच्ची दीवारों में ही दबकर रह गई गरीब घर की बिटिया की आवाज

समय पर मदद मिलती तो बच जाती लाडली, घर ढहते ही राहत को दौड़े



देहरा की दरकटा पंचायत में गिरा मकान। संवाद

देहरा की दरकटा पंचायत में गिरा मकान। संवाद

देने के दौरान फोटो खिंचने का प्रयास किया गया। अधिकारियों के चैंडर परिवार के हद चुके मकान का दौरा करने के बाद पंचायत भी अपना रिजर्व खोलने में तैयार पड़ी कि इस परिवार को कभी कोई सहायता मिली भी है या नहीं। तब अधिकारियों को जवाब दिया जा सके कि इस गरीब परिवार को सहायता कभी नहीं दी जा सकी। चहलते खोलने के बाद पता चला कि यह गरीब परिवार दस साल पहले देहरा गंभीर आवास योजना के तहत करीब 48 हजार 500 रुपये की सरकारी सहायता मकान बनाने के लिए तैयार हुआ। देहराज के उस को तरफ और पड़े और फिर दौर शुरू हुआ फौरी राहत

वीपीएल में नहीं है परिवार पंचायत ने खाद्य सुरक्षा योजना में डाला है नाम

सकते। वे तो ठीक लेकिन बीपीएल से बाहर करके इस परिवार को खाद्य सुरक्षा योजना में डाल दिया गया। तबकि परिवार को दो चरत को गेटो मिलती रहे। लेकिन समय रहते मकान की सारमत के लिए कोई सरकारी सहायता नहीं मिली। लेकिन हादसे के बाद इस परिवार को फिर से बीपीएल में डालने को बात प्रशासन और पंचायत को तबकि से होने लगी है। देखा जाए तो समय रहते इस परिवार को सरकारी सहायता या फौरी राहत मिल जाती तो देशाज को लादनी सस्तीने आना फिदा होती।

उधर, बीडीओ देहरा चक्रती गुप्ता का कहना है कि पंचायत सचिव को कहा गया है कि जब भी आम सभा होती है इस परिवार को बीपीएल में डाला जाए तबकि सरकारी योजना का लाभ उठा सके।

पहाड़ी काट रही पोकलेन पर गिरा मलबे का ढेर, ड्राइवर ने लगाई छलांग

गिरि पुल के साथ नए पुल का काम करते हादसा, मशीन को भारी नुकसान



गिरि पुल के साथ नए पुल का काम करते हादसा, मशीन को भारी नुकसान

पहाड़ी काट रही पोकलेन पर गिरा मलबे का ढेर, ड्राइवर ने लगाई छलांग

गिरि पुल के साथ नए पुल का काम करते हादसा, मशीन को भारी नुकसान

गिरि पुल के साथ नए पुल का काम करते हादसा, मशीन को भारी नुकसान

बरसात में लोनिवि को 14 करोड़ की चपत, 125 सड़कें क्षतिग्रस्त

नाहन (सिरमौर)। बरसात के मौसम ने सिरमौर जिले में कहर बरपा दिया है। बारिश की वजह से जिले में करोड़ों रुपये की संपति नष्ट हो गई। कड़ियों के मकान डह गए तो कहीं पानी की योजनाएं क्षतिग्रस्त हुईं। सबसे अधिक नुकसान लोक निर्माण विभाग की सड़कों को पहुंचा है। लोनिवि को जिले में लगभग 14 करोड़ रुपये की चपत लगी। लगभग 125 सड़कों का नुकसान पहुंचा। लोनिवि ने नुकसान की रिपोर्ट तैयार कर आला अधिकारियों को भेजी है। सिरमौर जिले में बारिश से लोक निर्माण विभाग को सबसे अधिक नुकसान हुआ है। सड़कें ढहने, डंगे भंसने, भूस्खलन होने और टायरिंग उखड़ने से जिले में लगभग 14 करोड़ रुपये की चपत लगी। शिलाई-पांवटा साहिब नेशनल

हाईवे पर कच्ची ढांक पर बार-बार हो रहे भूस्खलन से जहां लोगों को दिक्कतों का सामना करना पड़ा वहीं लाखों रुपये का नुकसान भी हुआ। इसके अलावा भिन्न स्थानों पर सड़कें बंद रहने दिक्कतें हुईं। लोनिवि को शिलाई उपमंडल में सबसे अधिक क्षति हुई है। शिलाई में 54, संगड़ाह में 25, राजगढ़ में 10, नाहन में 23 और पांवटा साहिब में 13 सड़कों को क्षति पहुंची। शिलाई में 455, संगड़ाह में 431, राजगढ़ में 60, नाहन में 238, और पांवटा साहिब में लगभग 168 लाख रुपये का नुकसान हुआ। लोनिवि के अधीक्षण अभियंता महेश सिंघल ने बताया कि जिले में हुए नुकसान की रिपोर्ट आला अधिकारियों को भेजी गई है। सबसे अधिक नुकसान शिलाई उपमंडल में हुआ है। व्यूरो

घास काटते उपप्रधान की गिरकर मौत

नौहराधार (सिरमौर)। हरिपुरधार क्षेत्र के टिकरी डसाकना पंचायत के उपप्रधान बलिराम 65 वर्षीय की घास काटते समय ढांक से गिर कर मौत हो गई। बलिराम रचना गांव के रहने वाले थे। घास काटते वे करीब 700 मीटर गहरी खाई में जा गिरा। पंचायत प्रधान बिलम सिंह चौहान, प्रदेश

भाजपा कार्य समिति सदस्य सहाराम चौहान, पीटीएफ प्रधान नरेश ठाकुर आदि ने बताया कि वह उपप्रधान के साथ-साथ परिवार के मुखिया भी थे। उनके छोटी, व सिर में चोट आने से मौत हो गई। प्रधान व ग्रामीणों ने सरकार से उनकी मृत्यु पर पीड़ित परिवार को राहत प्रदान करने की मांग की है। संवाद

आपदा प्रबंधन टीम ने जांची व्यवस्थाएं

चंबा। आपदा प्रबंधन शिमला की टीम ने चंबा मेडिकल कॉलेज के भवन का निरीक्षण किया। इस दौरान भवन में आपदा प्रबंधन मेडिकल कॉलेज में अग्निशमन यंत्रों से लेकर आपदा की तैयारियों को भी परखा

आपदा प्रबंधन को लेकर जो कमियां सामने आईं, उसे दुरुस्त करने के लिए मेडिकल कॉलेज प्रबंधन को अवगत करवाया। इसके साथ ही आपदा को देखते हुए समय रहते सुरक्षा की पुख्ता व्यवस्था करने के निर्देश दिए हैं।

साथ ही मेडिकल कॉलेज भवन में लगे अग्निशमन यंत्रों की भी जांच। इन सुरक्षा यंत्रों की समाप्ति की अवधि को भी जांचा गया।

चिकित्सा अधीक्षक डॉ. मोहन सिंह ने बताया कि आपदा प्रबंधन शिमला की टीम ने मेडिकल कॉलेज के भवन का निरीक्षण किया है। इस दौरान उन्होंने व्यवस्था का जायजा लिया। संवाद

रिकांगपिओ में मकान में आग, एक कमरा राख अग्निशमन विभाग ने कड़ी मशक्कत से काबू की आग



रिकांगपिओ में कमरे में लगी आग में जलकर राख हुआ सामान।

संवाद न्यूज एजेंसी रिकांगपिओ (किन्नौर)। जिला मुख्यालय रिकांगपिओ के समीप एक मकान में दोपहर दोपहर को आग लग गई। अग्निशमन विभाग ने एक कमरा जलकर राख हो गया है। इसमें रखा सारा सामान भी आग की भेंट चढ़ गया। अग्निशमन विभाग ने सुदृढ़ता दिखाते हुए दस कमरों के इस मकान को जलने से बचा लिया है। वहीं, पुलिस आग लगने के कारणों की जांच कर रही है।

प्रधान आगकारी के मुताबिक रिकांगपिओ के समीप करीब 2:30 बजे एक मकान में अचानक आग लग गई। कमरे में रखा भरपूर सामान, सामान और कई अन्य वस्तुएं भी जलकर राख हो गईं। आग की शुरुआत मिलते ही अग्निशमन बैटन रिकांगपिओ से अग्निशमन विभाग के उप अधीक्षक ने अपना रम अपनी टीम के साथ मौके पर पहुंचे और मकान में भड़की आग पर काबू पाया। यदि समय रहते अग्निशमन की टीम मौके पर न पहुंचती तो दस कमरों का मकान जल जाता। हालांकि, अग्निशमन में कोई जानी नुकसान नहीं हुआ है। आग की चपेट में आने वाले कमरे में नेपाली सजादर रह रहे थे और घंटों के समय वे सभी अपने कार्य पर थे। अग्निशमन विभाग के लीडिंग फायरमैन सुदरसायल नेगी, भगवान सिंह, जगजीत सिंह, महेश कुमार, सन देव, सुरेश कुमार और कपिल देव ने आग पर काबू पाने में कड़ी मशक्कत की। इस घटना में 80 हजार रुपये के नुकसान का अनुमान लगाया जा रहा है, जबकि 10 लाख की संपत्ति को जलने से बचा लिया गया है।

शंभूवाला-मातर भेड़ों सड़क पर भूस्खलन से आवाजाही हुई ठप

जिला मुख्यालय नाहन सहित अन्य इलाकों से कटी हजारों की आबादी

संवाद न्यूज एजेंसी नाहन (सिरमौर)। शंभूवाला-मातर भेड़ों सड़क पर पहाड़ी से भारी भूस्खलन से सड़क पूरी तरह बंद हो गई। इससे हजारों की आबादी प्रभावित हुई है। मातर भेड़ों पंचायत का संयुक्त जिला मुख्यालय नाहन सहित अन्य क्षेत्रों से कट गया है।

जानकारी के अनुसार मंगलवार शाम शंभूवाला के समीप से मातर भेड़ों की ओर जाने वाले इस मार्ग पर अचानक पहाड़ी सड़क पर आ गिरा। यहां भारी मात्रा में भूस्खलन हुआ है। अभी भी मलबा गिरने का संकलित जा रही है। इसके चलते मातर भेड़ों के ग्रामीणों को दिक्कतें झेलनी पड़ रही हैं। नौकरी पेशा और कामकाजी लोग पैदल ही कई किलोमीटर का सफर तय कर शंभूवाला से बर्लें प्रकंड रहे हैं। सबसे ज्यादा परेशानी क्षेत्र के दुग्ध उत्पादकों और किसानों को उठानी पड़ रही है। निम्नता सड़क बंद होने से थंधा चीपट हो गया है।

बता दें कि इस क्षेत्र के लोग मानव और अन्य हिस्सों में दुग्ध आदि सेक्टर आगनी पेशा भी चलते हैं। इसके अलावा किसान वर्ग फसलें सेक्टर अपने परिवारों का पालन पोषण कर रहे हैं लेकिन सड़क बंद होने से उन्हें बाजार तक पहुंचनी और दुग्ध को पहुंचाना मुश्किल हो गया है। क्षेत्र के असलम, शकुर अहमद, नजीर मोहम्मद, लकी मोहम्मद, मायवीन, अलिशा, भुग और रशीद ने बताया कि भारी भूस्खलन होने से उनकी रोजी-रोटी प्रभावित हो गई है। किसान ने



मातर भेड़ों पंचायत में भूस्खलन से अवरुद्ध हुई सड़क। संवाद

दुग्ध उत्पादकों समेत किसान और मजदूर वर्ग हुआ प्रभावित, बड़ी परेशानी


फसलों को बाजार तक पहुंचा पा रहे हैं न ही दुग्ध आदि। उन्होंने लोक निर्माण विभाग से मार्ग को कि जल्द से जल्द बंद पड़े मार्ग को खोला जाए ताकि आवाजाही की सुविधा मिल सके। यदि मुख्य मार्ग को बंद करने में देरी होती है तब तक वैकल्पिक तौर पर सारथ लागते दूसरे मार्ग को खोला जाए ताकि मजदूर और किसान वर्ग को थोड़ी राहत मिल सके।

उधर, सहायक अभियंता डीएस राणा ने बताया कि शंभूवाला के समीप भारी भूस्खलन हुआ है। अभी कुछ समय मार्ग को खोलने में लग सकता है। सड़क को बहाल करने के लिए विभाग के प्रयास जारी हैं। उन्होंने बताया कि जब तक पहाड़ी

बांगरण-शमशेरगढ़ सड़क पर पैरापिट लगाए जाएं, सिरमौर (सिरमौर)। पांवटा विद्युत क्षेत्र के अंतर्गत गिरि नदी के साथ लगती बांगरण - डोरिखोवाला-शमशेरगढ़ सड़क के किनारे पर प्राचीनी में पैरापिट या रेलिंग लगाने की मांग की है। ग्रामीणों का कहना है कि इस मार्ग पर रात-दिन कोटे-कोटे बहने वाली अचानक बहती रहती है। किसानों और पशुपालकों को भी पहाड़ों की आग बचाने, पानी मिलाने और नदरानों के लिए इसी मार्ग गुजरना पड़ता है। स्थानीय समीप सुरेंद्र, लाल सिंह, बन्सारी, नरेश, राजीव, दुर्गेश, पिंडू, सजय, अमन, मनन, कालेश्वर, सविता, रणु और काला आदि ने कहा कि इस सड़क पर एक वर्ष अग्निशमन विभाग के खेत हैं जबकि दूसरी तरफ करीब 200-300 मीटर नीचे गिरि नदी बहती है। यहां कोई बार-बार पुट्टनारं हो चुकी है। बरसात के मौसम में गिरि नदी को जलस्तर बढ़ने पर जमाव-जमाव की भीम कटाव तथा खराबी मिलते रहते हैं। वरुंड मोहोड़ पर भूमि कटाव और घास-झाड़ियां फैलने से सड़क संकरी और खतरनाक हो चुकी है जिससे पुट्टनारं की आशंका और ज्यादा बढ़ जाती है। ग्रामीणों ने लोनिवि विभाग से मार्ग को कि शीघ्र ही सड़क किनारे पैरापिट या सजदुत संरचना लगाई जाए अन्यथा सड़क कभी भी भंस सकती है और बड़ा हादसा भी हो सकता है। उधर, लोनिवि के एसडीओ गुलब सिंह पुंडीर ने कहा कि मौके को हालात देखकर जल्द ही प्राथमिकता तैयार कर मंजूरी के लिए उपाधिकारियों को भेज दिया जाएगा। संवाद

ही मशीन से मार्ग को खोला जाएगा। नही हो जाती, तब तक मशीन लगाया कठिन कार्य है। पहाड़ी से मलबा गिरने का संकलित जा रहे हैं। Superintendent Hamir, Distt

BUILDING COLLAPSE AT TEHSIL SADAR, BILASPUR



Damage Pictures of District Mandi (Dharampur)



Damage Pictures of District Mandi Rewalsar To Dharampur Road



Picture of damage house Dharampur District Mandi 16/08/2020



House damage Pictures Sarkaghat District Mandi



House damage Pictures Gohar District Mandi



IOGINDER NAGAR, MANDI



LANDSLIDE INCIDENT IN KANDAGHAT



JABAL JAMROT COW SHED DAMAGED(SOLAN)



HOUSE DAMAGE PICTURE OF HAMIRPUR



LANDSLIDE PICTURE OF CHAMBA



Lahru kakira Road closed ghatasni pul(08-08-2020)

National Highway blocked, nanikhad 08/08/2020

