

GOVERNMENT OF HIMACHAL PRADESH

REVENUE DEPARTMENT

(DISASTER MANAGEMENT CELL)

MEMORANDUM

OF

DAMAGES

DUE TO FLASH FLOODS,

CLOUDBURSTS AND LANDSLIDES

DURING MONSOON SEASON – 2021

INDEX

Sr. No	Contents	Page No.
1.	State Profile	1-8
2.	Current Disaster	9-57
3.	Summary of total requirement of central assistance under NDRF	58
4.	Comparative Rainfall data in the State on 13th July 2021 and 19thJuly 2021 **Appendix – I**	59-60
5.	Nature and period of calamity Cloudburst, Flash Floods, Landslides during Monsoon 2021, **Appendix-II**	61-62
6.	Assessment of losses to Kharif season 2021. **Appendix-IVA**	63
7.	Calculation of assistance for agriculture inputs subsidy, small and marginal formers (SMF), **Appendix-IVB**	64
8.	Assessment of Horticulture cropped area affected due to heavy hailstorm/rains **Appendix – IVC**	65
9.	Loss of agriculture/ Horticultural land. **Appendix- IVD**	66
10.	Horticultural input subsidy formers other than (SMF). **Appendix-V**	67
11.	Animal Husbandry (Replacement of animals). **Appendix – VI**	68
12.	Assistance sought for repair/restoration of damaged houses. **Appendix – VII**	69
13.	Format for working out the requirements under the head of repair of damaged infrastructure of immediate nature. **Appendix – VIII**	70-71
14.	Status of expenditure from SDRF Account. **Appendix – IX**	72
15.	Profile of the State. **Appendix – X**	73
16.	Extent of damage due to heavy rainfall. **Appendix – XIA**	74-77
17.	Extent of damage due to heavy rainfall. **Appendix – XIB**	78-81
18.	Statement Showing Item-wise details of expenditure incurred as per approved items and norms of SDRF/NDRF. **Appendix – XII**	82-90
19.	Monthly statement of expenditure from SDRF/NDRF. **Appendix – XIII**	91-99
20.	Annexures –I to X	100-141
21.	Action taken report on Incident wise during Monsoon 2021	142-357
22.	District Wise Memorandum of Losses and Damages Monsoon 2021	358-655

MEMORANDUM REGARDING DAMAGES DUE TO CLOUDBURST, FLASH-FLOODS AND LANDSLIDES DURING MONSOON SEASON, 2021.

State Profile

Physical Location:

Himachal Pradesh is predominantly a mountainous State located in North – West India. It shares an international border with China. The State has highly dissected mountain ranges interspersed with deep gorges and valleys. It is also characterized with diverse climate that varies from semi tropical in lower hills, to semi arctic in the cold deserts areas of Spiti and Kinnaur. Altitude ranges from 350 meters to 6975 meters above mean sea level. It is located **between Latitude 30º 22'.40" N to 33º 12'.20" N and Longitude 75º 45'.55" E to 79º 04'.20" E.**

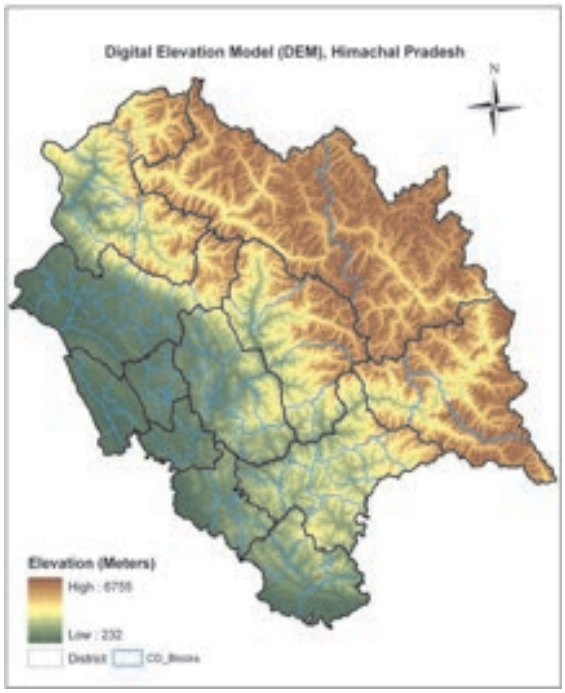

Figure 1.1Digital Elevation Model, H.P.

Demography:

Population of Himachal Pradesh is 68.56 lakh persons as per the Census report for the year 2011. 89.01% of the total population inhabits 20,604 villages in the rural areas of the State. These villages are sparsely distributed across the State having population density as low as 1-2 persons per square kilometer in the remote and tribal area of Lahaul & Spiti, Hamirpur district has largest population density of 369 persons per square kilometer as against 123 persons per square kilometer for the whole State. Himachal Pradesh is one of the few states of the country where gender equality is an integral part of the social ethos as well as the overall development strategy. Female literacy is well above the national level and women employment is much higher than in most states of the country.

Table 1.1Demographic Features Since 1901

Year	Population	Decennial growth rate	Female per 1000 males	Density per Sq. Km. (Persons)	Scheduled Castes (Percentage)	Scheduled Tribes (Percentage)
1901	1920294	-	884	34	-	-
1911	1896944	-1.22	889	34	-	-
1921	1928206	1.65	890	35	-	-
1931	2029113	5.23	897	36	-	-
1941	2263245	11.54	890	41	-	-
1951	2385981	5.42	912	43	22.69	0.26
1961	2812463	17.87	938	51	22.88	4.35
1971	2460434	23.04	958	61	22.24	4.09
1981	4280818	23.71	973	77	24.62	4.61
1991	5170877	20.79	976	93	25.34	4.22
2001	6077900	27.54	968	109	24.72	4.02
2011(P)	6864602	12.95	972	123	-	

Source: Census of India.

Table 1.2 Areas, Density and Decennial Growth Population in Different Districts

District	Area in Sq. Kms.	Total Population		Decennial growth (2001-2011)(P)	Density per Sq. Km. (2011(P) Census)
		2001 Census	2011 (P) Census		
1. Bilaspur	1167	340885	381956	12.08	327
2. Chamba	6528	460887	519080	12.58	80
3. Hamirpur	1118	412700	454768	10.08	406
4. Kangra	5739	1339030	1510075	12.56	263
5. Kinnaur	6401	78334	84121	7.61	13
6. Kullu	5503	381571	437903	14.65	79
7. L&S	13835	33224	31564	-5.10	2
8. Mandi	3950	901344	999777	10.89	253
9. Shimla	5131	722502	814010	12.58	159
10. Sirmour	2825	45893	529855	15.61	188
11. Solan	1936	500557	580320	15.21	298
12. Una	1540	448273	521173	16.24	338
Himachal Pradesh	**55673**	**6077900**	**6864602**	**12.95%**	**123**

Source: Census of India.

Administrative Units:

In order to make the functioning smooth, the State is divided into twelve districts which are grouped in three Revenue Divisions i.e. Shimla, Mandi and Kangra. There are 71 Sub Divisions, 106 Tehsil, 63 Sub-Tehsil, 79 Development Blocks and 3226 Panchayats. The State has very effective structure of PRI's comprising 12 Zila Parishads and 78 Panchayat Samitis. There are also 30 Municipal Councils and 23 Nagar Panchayats, besides 7 Cantonment Boards and 2 Municipal Corporation in the State.

Topography:

Topographically, the state can be divided into three zones:

1. **The Shiwaliks or Outer Himalayas:** It covers the lower hills of Kangra, Hamirpur, Una and Bilaspur, lower parts of Mandi, Solan and Sirmour districts. Within this zone, altitude varies from 350 m to 1500 m.

2. **Inner Himalayas or mid-mountains:** Altitude varies from 1500 m to 4500 m above mean sea level and includes areas such as the upper parts of Pachhad and Renuka in Sirmaur district, Chachiot and Karsog tehsils of Mandi district and upper parts of Churah tehsil of Chamba district.

3. **Alpine zone or the greater Himalayas:** Has altitude above 4500 m above mean sea level and comprises areas of Kinnaur district, Pangi tehsil of Chamba district and area of Lahaul & Spiti district.

Geology & Geomorphology:

Himachal Pradesh with its complex geological structures presents a complicated topography with intricate mosaic of mountainous ranges, hills and valleys. Composed of recent Alluvium, Shiwalik hills are made up of rocks such as sandstone, shale and clay that came into existence during the Eocene, Miocene and Pliocene period.

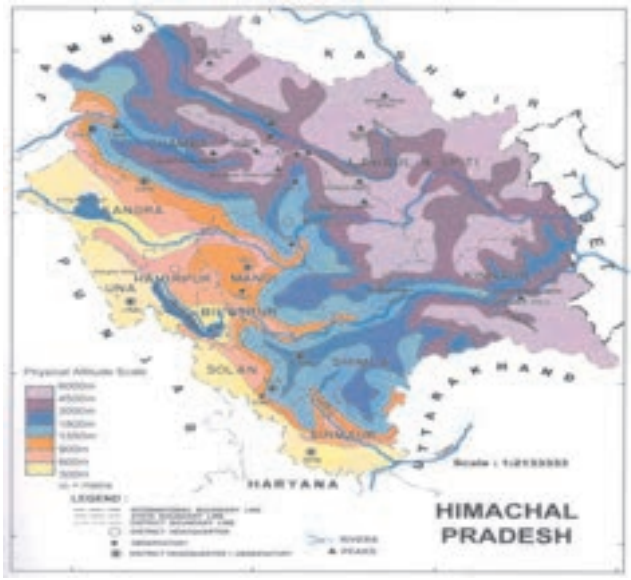

Figure 1.2 Geography of Himachal Pradesh

The central part that extends from Chamba district in the north to Shimla district in the south is mainly represented by Jatog group of rocks which originated in middle Proterozoic period. In the north eastern portion unclassified Granites borders the central part in between Kullu, eastern Shimla, Lahaul Spiti and parts of Kinnaur

district. The eastern greater Himalaya presents the Triassic formation which is found in Kaza tehsil of Lahaul Spiti district. The oldest rocks are Granites found atJeori-Wangtu and Bandel near Largi in Kullu district. These granites date back to a stage of the crust at a time when India was located 8000 Km southwest of its present position.

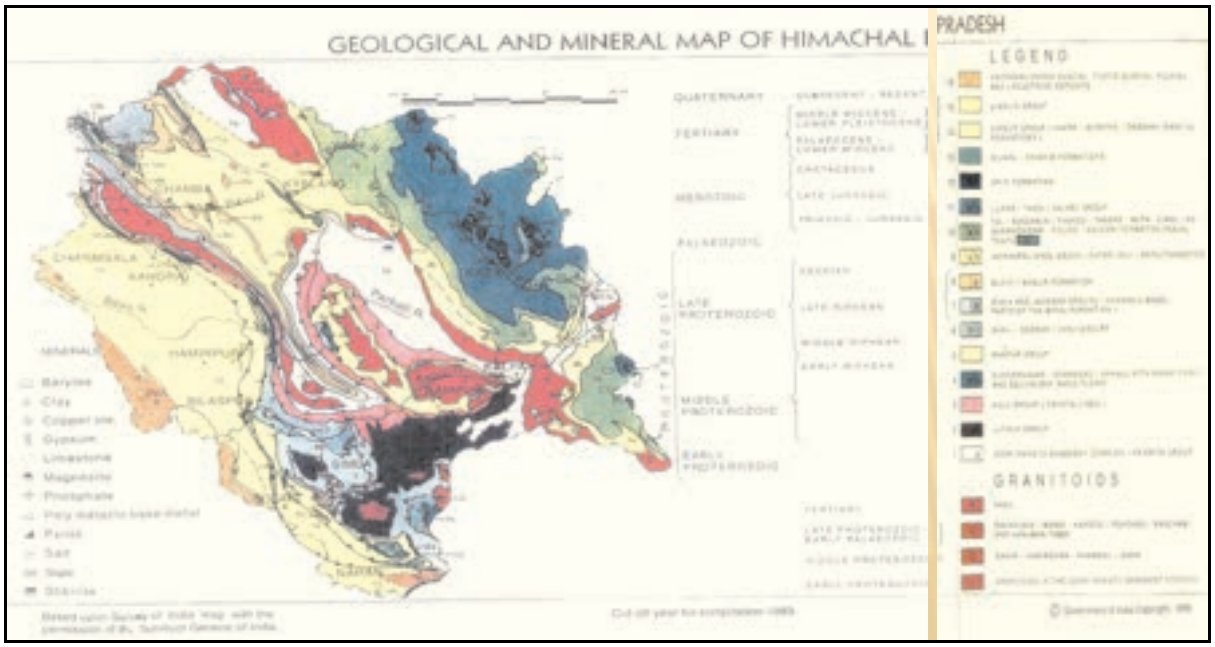

Figure 1.3 Geological and Mineral Map of Himachal Pradesh

Climate:

The climate varies across the state with the altitude. In the southern low tracks between an altitude of 400-900 it is hot sub humid type, between 900-1800m altitude warm & temperate, between 900-2400 m cool & temperate, cold alpine & glacial above 2400-4800 m altitude. Bilaspur, Kangra, Mandi, Sirmour, and Una districts experience sub tropical monsoon, mild and dry winter and hot summer. Shimla district has tropical upland type climate with mild and dry winter and short warm summer. Chamba district experiences, humid subtropical type climate having mild winter, long hot summer and moist all season. Kullu district experience mainly humid subtropical type of climate with mild winter moist all season, long hot summer and marine. During the period from January to February heavy snowfall in higher reaches create conditions for low temperature throughout the state making it unpleasant and series of western disturbances also affect the state.



Figure 1.4 Climatic Classifications of Himachal Pradesh

Table 1.3 Climate Pattern of Himachal Pradesh

Climate Pattern	Districts
Sub-tropical Monsoon (Cwa type) Mild and dry winter, hot summer	Bilaspur, Kangra, Mandi, Sirmour, Una, Hamirpur, Solan, Chamba
Sub-tropical Monsoon (Cwb type) Mild and dry winter, moderate hot summer	Shimla, Parts of Chamba
Sub-tropical monsoon (Cfa type) Without dry winter with hot summer	Chamba, Major parts of Kullu, Mandi
Sub-tropical monsoon (Cfb type) Without dry winter with moderate hot summer	Minor parts of Kullu
Humid continental (Dwb type) Severe and dry winter, warm summer	Kinnaur
Humid continental (Dfb type) Severe winter moist all seasons, short warm summer	Lahaul & Spiti

Land use:

As per Land use statistics, Ministry of Agriculture (GoI), 2005, about 12.21 percent of the total reporting area of 4547000 ha of the state (out of 5567000 ha. of geographical area) is under cultivation. 24.06 percent under forest. Permanent pastures and other grasslands account for about 33.63 percent, 1.25 percent land under miscellaneous tree crops and groves, 2.73 percent is under the cultivable wasteland, fallow land other than current fallow 0.29 percent, current fallow 1.19 percent and net sown area is 12.21 percent.

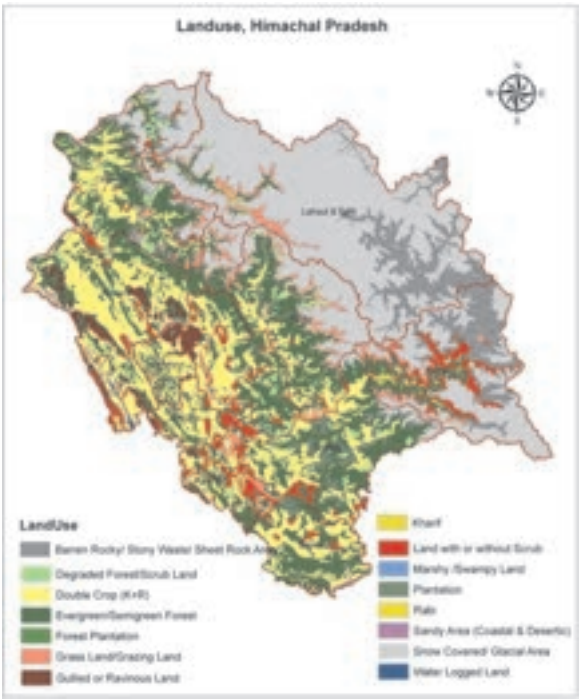

Rivers and Catchments:

Five perennial rivers Satluj, Beas, Ravi, Chenab and Yamuna flow through the state. The utility of these rivers though restricted considerably by the rugged and undulating terrain of the State, nevertheless, these rivers possess immense potential for the generation of hydro-electricity. The following river catchment areas fall in the State. Figure 1.5 land use in Himachal Pradesh

Source: HP State Council for Science & Technology and Environment

Table 1.4 River Catchment Areas in Himachal Pradesh

Name of River System	Area of Catchment	Area in percentage
Sutlej	20,398	30.69%
Beas	13,663	24.50%
Chenab	7,850	14.20%
Yamuna	5,872	10.60%
Ravi	5,528	09.90%
Indus	1,450	02.60%
Markanda	360	00.60%
Ganga	290	00.50%
Ghaggar	262	00.50%
TOTAL	**55,673**	**100%**

Lakes/Reservoirs:

The state has both manmade and natural water bodies located in different parts of the state for specific purposes viz. irrigation, hydro-electricity, and flood control. Some of the important reservoirs of the state are Govind Sagar, which spreads into the Bilaspur and Una districts, Pong Dam in Kangra, and Pandoh in Mandi District. Chandertal, Renuka and Manimahesh are some the important natural lakes of the state.

Health:

The State has an extensive network of health care institutions. There are 86 hospitals, 2084 Sub- centres, 91 CHC's/RH, 576 PHC's, with available bed capacity of 12527. Similarly, there are 33 Ayurvedic hospitals, 1175 dispensaries/health centres with a bed capacity of 941 available in the state. Besides, there are 3 Ayurvedic Pharmacies and 1 Research Institute. Birth and death rate in the state is 22.1 per 1000 and 7.2 per 1000 respectively (statistical Year Book of H.P.-2017-18).

Roads and Bridges:

As per 207-18 data, the state has total road length of 37131 Kms in which motor able double lane is 2453 km, single lane is 32940 Km, Jeep able 369 Km and less than Jeep able 1396 Km and there are 1365 bridges. About 18156 villages are connected with roads.

Table 1.5 Population and distribution data

S. No	Name of the district	NO. of the villages	Population			Distribution of population		Sex Ratio	Population density	Literacy rate	Number of Households
			Male	Female	Total(4+5)	Urban population	Rural population				
1.	Bilaspur	1061	1,92,764	1,89,192	3,81,956	25,129	3,56,827	981	327	84.6	80,485
2.	Chamba	1591	261320	257767	5,19,080	36,108	4,82,972	986	80	72.2	1,02,460
3.	Hamirpur	1725	2,170,70	2,37,698	4,54,768	31,430	4,23,338	1095	407	88.2	1,05,519
4.	Kangra	3869	750591	759484	15,10075	86,281	14,23,794	1,012	263	85.7	3,38,887
5.	Kinnaur	660	46,249	37,872	84,121	-	84,121	819	13	80.0	19,976
6.	Kullu	326	225452	212451	4,37,903	41,391	3,96,512	942	80	79.4	94,807
7.	L &S	521	16588	14976	31,564	-	31,564	903	2	76.8	6,674
8.	Mandi	3338	498065	501712	9,99,777	62,637	9,37,140	1,007	253	81.5	2,19,145
9.	Shimla	3231	425039	388,971	8,14,010	2,01,351	6,12,659	915	159	83.6	1,84,362
10.	Sirmaur	976	276289	2,53,566	5,29,855	57,165	4,72,690	918	188	78.8	98,208
11.	Solan	2544	308754	271,566	5,80,320	1,02147	4,78,173	880	300	83.7	1,22,425
12.	Una	848	263692	257481	5,21,173	44,913	4,76,260	976	338	86.5	1,10,332
Total	**HP**	**20690**	**3481873**	**3382729**	**6864602**	**688552**	**6176050**	**972**	**123**	**82.8**	**1483280**

Source: Deptt. of Economics and Statstic.

Table 1.6 Profile of the state in respect of Agriculture, Road, Irrigation, Primary Health Centers, Primary School, Panchayat Ghar

S. No	Name of the district	Agriculture Sector				Road (in Kms)	No. of PHC	No. of PS	No. of Panchayat
		Cultivated Area (in ha)	Total No. of farmers	No of SMF**	No. of landless agriculture labourers				
1.	Bilaspur	31459	56097	50325	2923	1701	35	1379	151
2.	Chamba	43389	70012	65232	1655	3257	42	2824	283
3.	Hamirpur	40939	72926	63708	3291	1893	26	1200	229
4.	Kangra	127204	230416	206944	39534	5951	80	4133	748
5.	Kinnaur	9687	10507	8463	1101	1060	21	453	65
6.	Kullu	40028	67753	64452	5590	1907	17	1896	204
7.	Lahaul-Spiti	3461	4152	3015	339	1256	16	383	41
8.	Mandi	96073	149654	135546	6518	5667	63	3916	469
9.	Shimla	80581	109868	92694	9814	5405	86	3400	363
10.	Sirmaur	44646	49046	33993	5767	3062	36	2353	228
11.	Solan	40894	50145	35988	6309	2961	33	1913	211
12.	Una	40395	62807	51910	11330	1929	19	1389	234
Total	**Himachal Pradesh**	**598756**	**933383**	**812270**	**94,171**	**36049**	**474**	**25239**	**3226**

Source: Deptt. Of Economics and Statistic

Number of Operational Holdings and Area Operated by Size Class of Holdings in H.P.

District wise	Marginal (less than 1.00 hect.)		Small (1.00 to 2.00 hect.)		Semi-Medium (2.00 to 4.00 hect.)		Medium (4.00 to 10.00 hect.)		Large (10.00 hect. & above)		Total All Sizes	
	No. of holding	Area	No. of holding	Area	No.of holding	Area	No. of holding	Area	No. of holding	Area	No. of holding	Area
1. Bilaspur	40028	17730	12018	16608	4576	11978	778	4007	22	338	57422	50662
2.Chamba	51978	23061	13876	18552	4378	11238	390	1961	8	101	70630	54908
3.Hamirpur	52619	21932	14452	20436	7057	18970	1866	10293	146	1872	76140	73502
4.Kangra	180170	63810	32691	45441	16184	44334	6046	34587	813	13680	235904	201855
5.Kinnaur	6256	2619	2466	3524	1522	4200	468	2551	45	1332	10757	14227
6.Kullu	63520	21897	8106	11085	2423	6486	385	2048	10	129	74444	41643
7.L&S	1838	1004	1275	1849	929	2571	221	1140	11	177	4274	6743
8.Mandi	111710	48611	30301	41751	10735	28322	1519	7831	37	535	54302	127051
9.Shimla	71813	30971	22808	32114	11535	31283	3576	19704	273	3868	10005	117937
10.Sirmaur	24983	11349	10666	15279	8583	24023	5419	32473	1070	16096	50721	99221
11.Solan	24900	12672	14528	20954	9995	27656	3741	20855	292	4485	53456	86619
12.Una	40610	17609	11409	16349	6951	19417	3197	19012	543	7897	62710	80285
Total	670425	273265	174596	243942	84868	230478	27606	156462	3270	50510	760765	954653

Source: Director of Land Records, H.P.(Agricultural Census Data Base)

8

Current Disaster

Onset and advance of Southwest monsoon

Monsoon advanced in all parts of HP on 13th June and covered remaining parts of Madhya Pradesh; entire Chattisgarh, West Utter Pradesh; entire Uttrakhand and Jammu & Kashmir, Ladakh, Gilgit Baltista & Muzaffarabad; some parts of north Haryana, Chattisgarh and north Punjab. Earliest onset of monsoon in HP was on9th June 2000 whereas normal arrival date of monsoon is HP is 26th June .

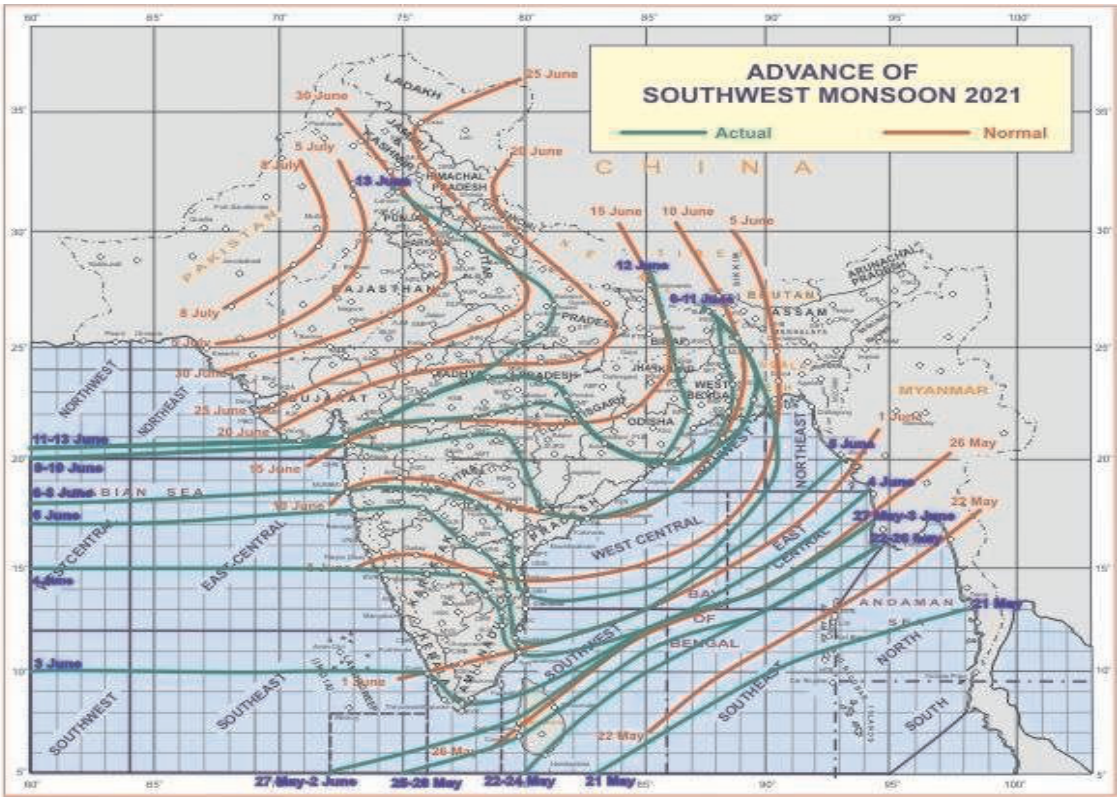

Main features

- Total cumulative rainfall during Monsoon Season 2021 in Himachal Pradeshwas 90% of its Long Period Average. Total Cumulative Rainfall during Monsoon season (i.e. from 1st June to 30th Sep 2017) was 686.4 mm with deviation of minus 10% less than the Long Period Average (763.5 mm).

- All districts of HP received near normal rainfall except Chamba, and Lahaul& Spiti wherein it was deficient. Rainfall was excess in Kullu district.
- Districts of Una (-14%), Mandi (+11%), Bilaspur (+01%), Kangra (-08%), Kinnaur (-06%) ,Shimla (09%), Solan (-11%), , Hamirpur (-03%), Sirmaur (- 14%) received more rainfall than LPA Rainfall. Districts of Lahaul-spiti(- 69%) Chamba (-44%) and received less rainfall & Kullu(+40%) excess rainfallthan their LPA rainfall values. (Percentage departure from LPA value is given in brackets).
- Deficient Rainfall (-20% to -59% of LPA) occurred in districts of Chamba with -44% departure from their LPA rainfall value respectively.
- Large Deficit (-60% or less) rainfall occurred in district of Lahaul and Spitiwith -69% departure from LPA.
- Monthwise Rainfall in HP was -17% in June, 05% in July, -44% in Augustand 34% in September against theit long period average.

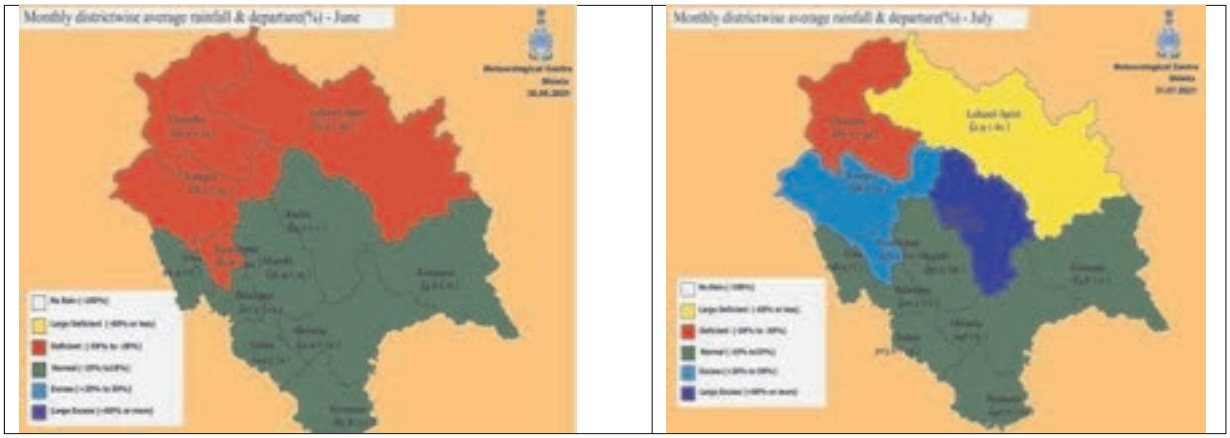

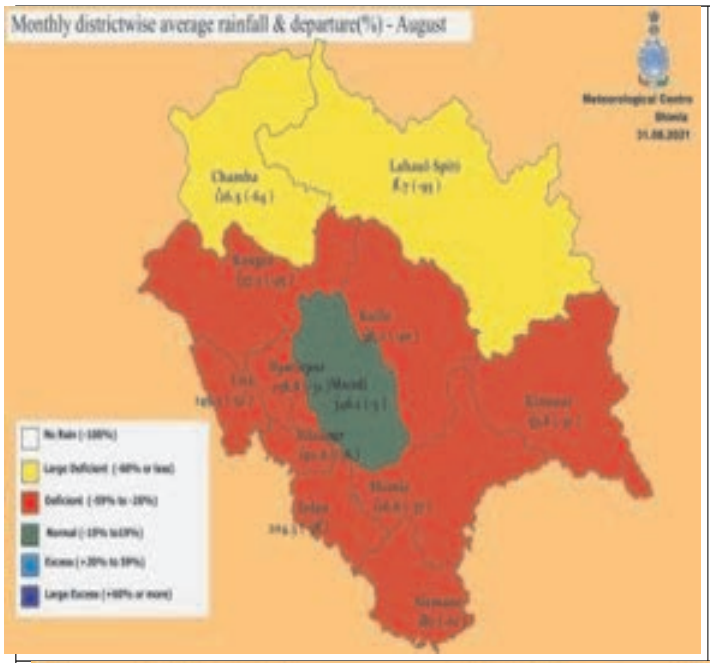
Monthly districtwise average rainfall & departure(%) - August
Meteorological Centre
Shimla
31.08.2021
Chamba
Lahaul-Spiti
Kinnaur
No Rain (-100%)
Large Deficient (-60% or less)
Deficient (-59% to -20%)
Normal (-19% to19%)
Excess (+20% to 59%)
Large Excess (+60% or more)

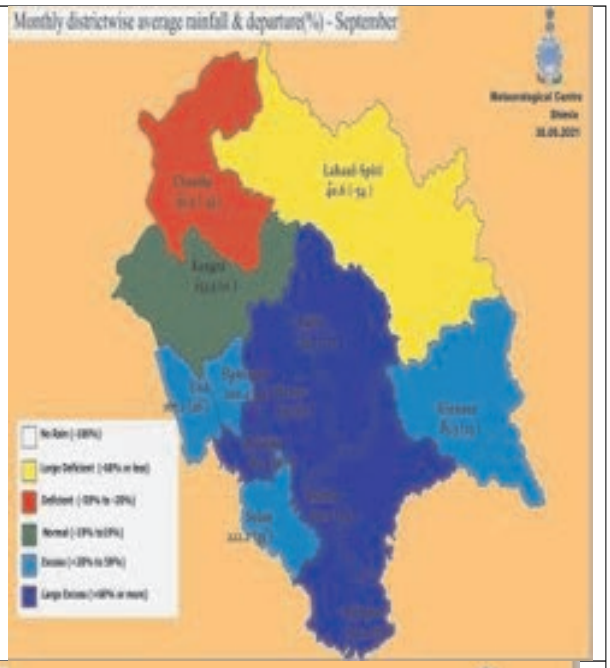
Monthly districtwise average rainfall & departure(%) - September
Meteorological Centre
Shimla
30.09.2021
Lahaul-Spiti
No Rain (-100%)
Large Deficient (-60% or less)
Deficient (-59% to -20%)
Normal (-19% to19%)
Excess (+20% to 59%)
Large Excess (+60% or more)

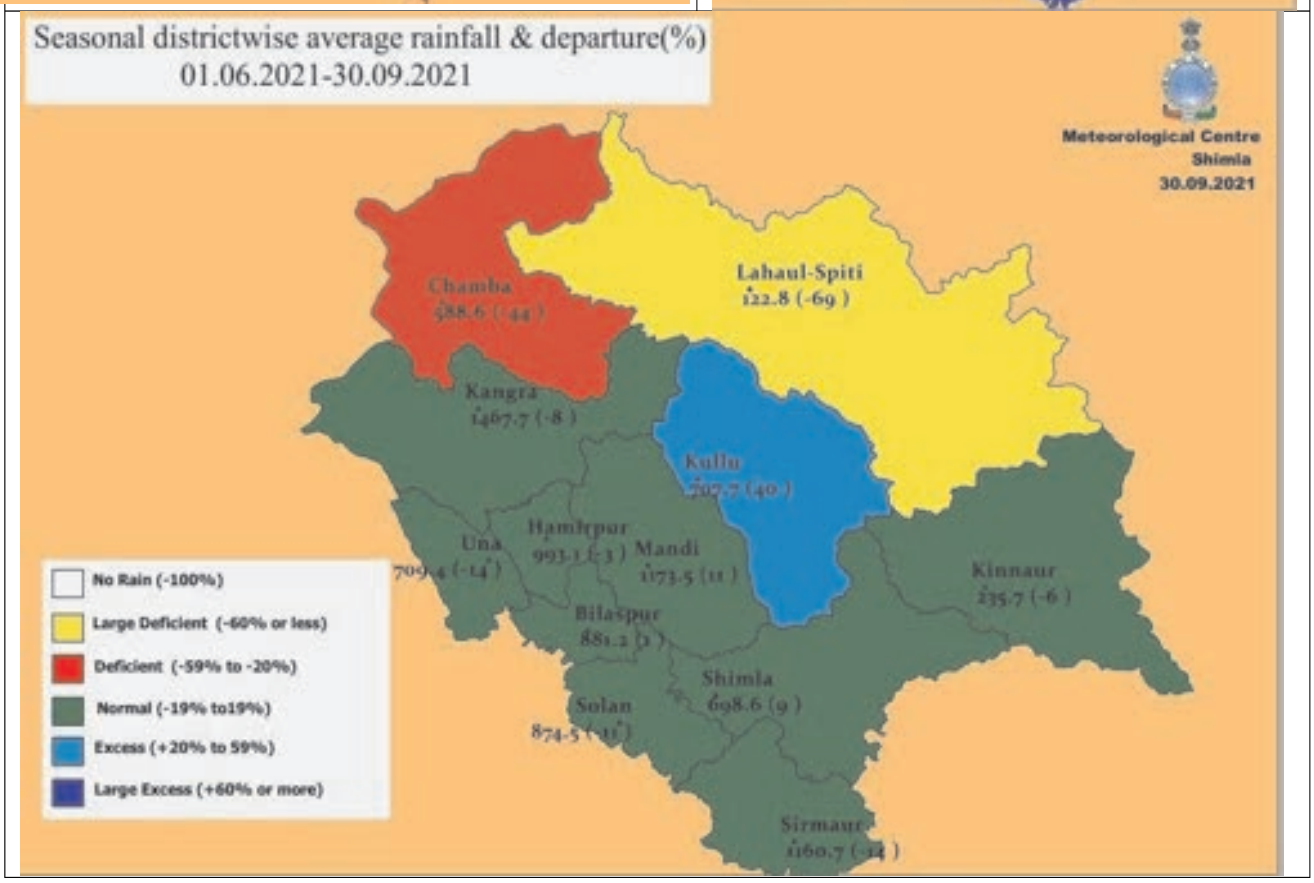
Seasonal districtwise average rainfall & departure(%)
01.06.2021-30.09.2021
Meteorological Centre
Shimla
30.09.2021
Chamba
588.6 (-44)
Lahaul-Spiti
122.8 (-69)
Kangra
1467.7 (-8)
Kullu
707.7 (40)
Una
709.4 (-14)
Hamirpur
993.1 (-3)
Mandi
1173.5 (11)
Bilaspur
881.2 (3)
Kinnaur
235.7 (-6)
Shimla
698.6 (9)
Solan
874.5 (-11)
Sirmaur
1160.7 (-14)
No Rain (-100%)
Large Deficient (-60% or less)
Deficient (-59% to -20%)
Normal (-19% to19%)
Excess (+20% to 59%)
Large Excess (+60% or more)

Daily Time series for monsoon season

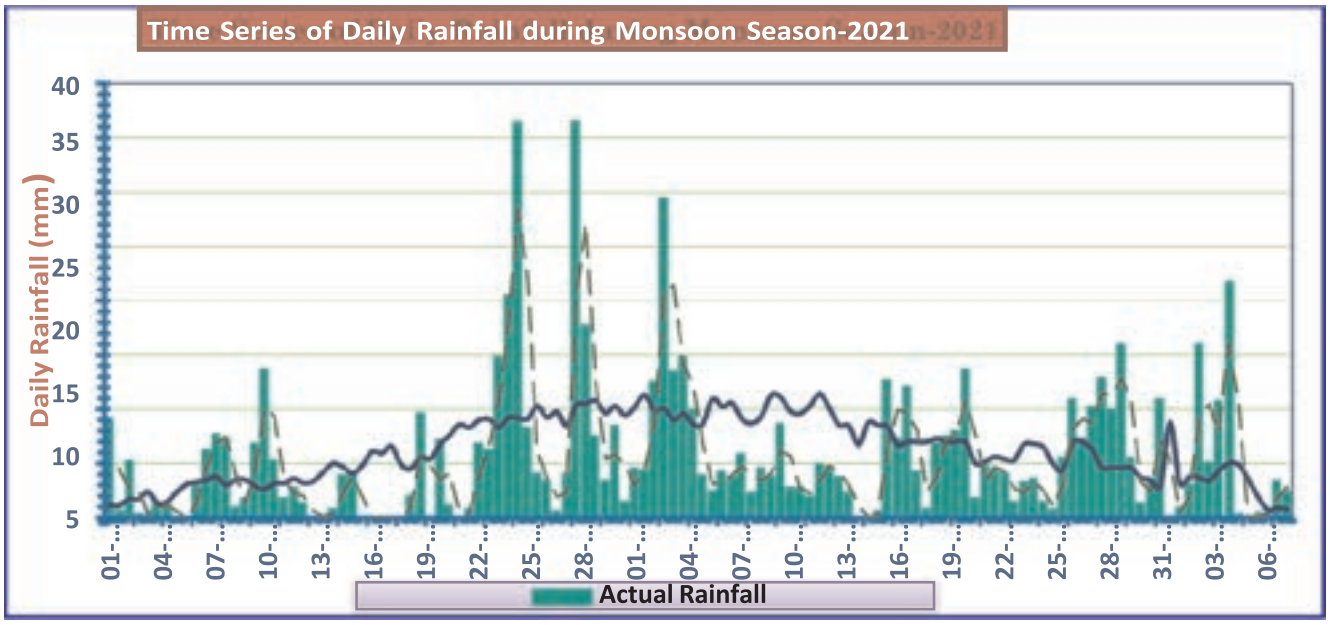

Time Series of Seasonal Cummulative Rainfall during Monsoon Season-2021

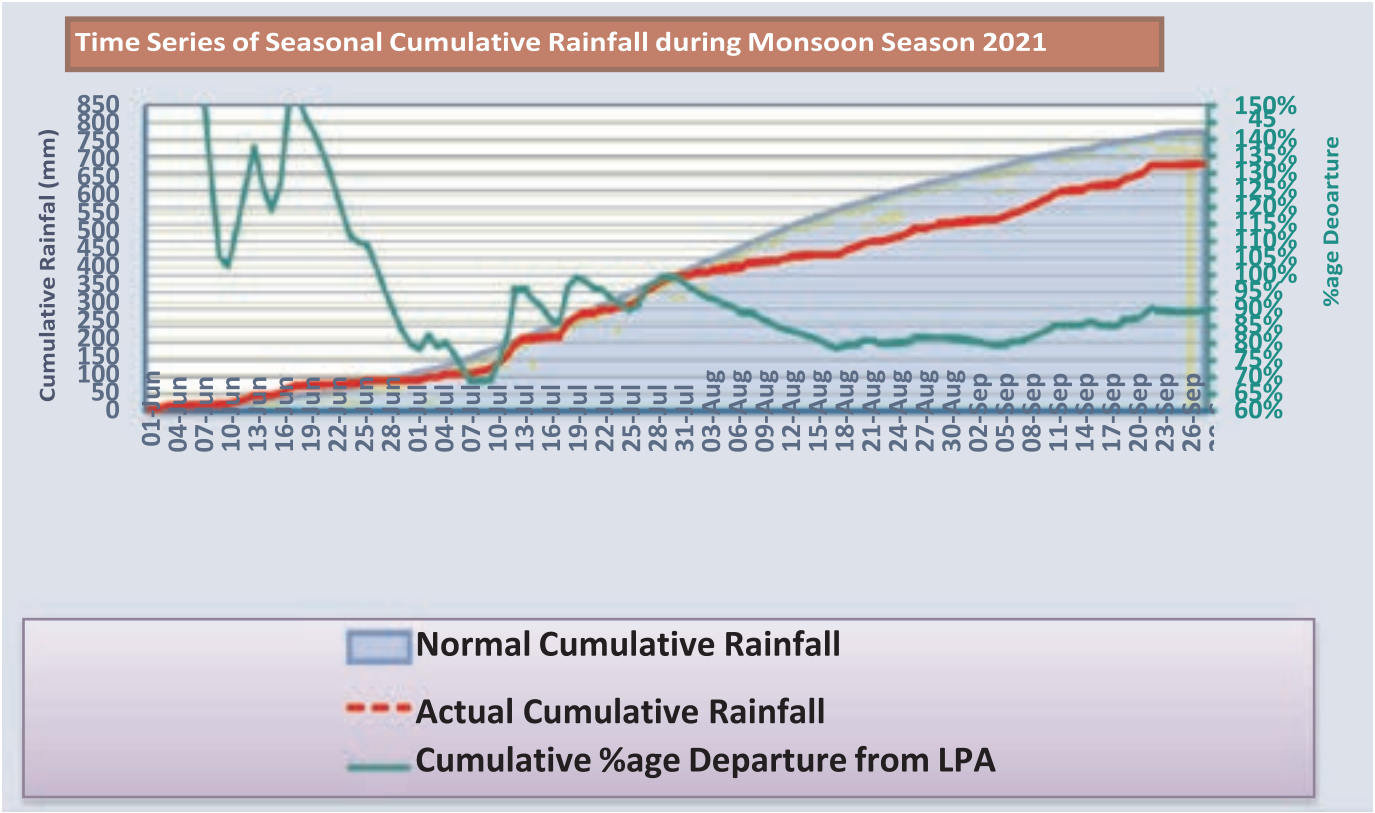

Himachal Pradesh Monsoon Departure Status(2010-2021)

Large Excess (+60 OR More), Excess(+20% to 59%), Normal(+19 % to 19%),Deficient (-20% to -59 %), Large Deficient(-60% to -99 %)

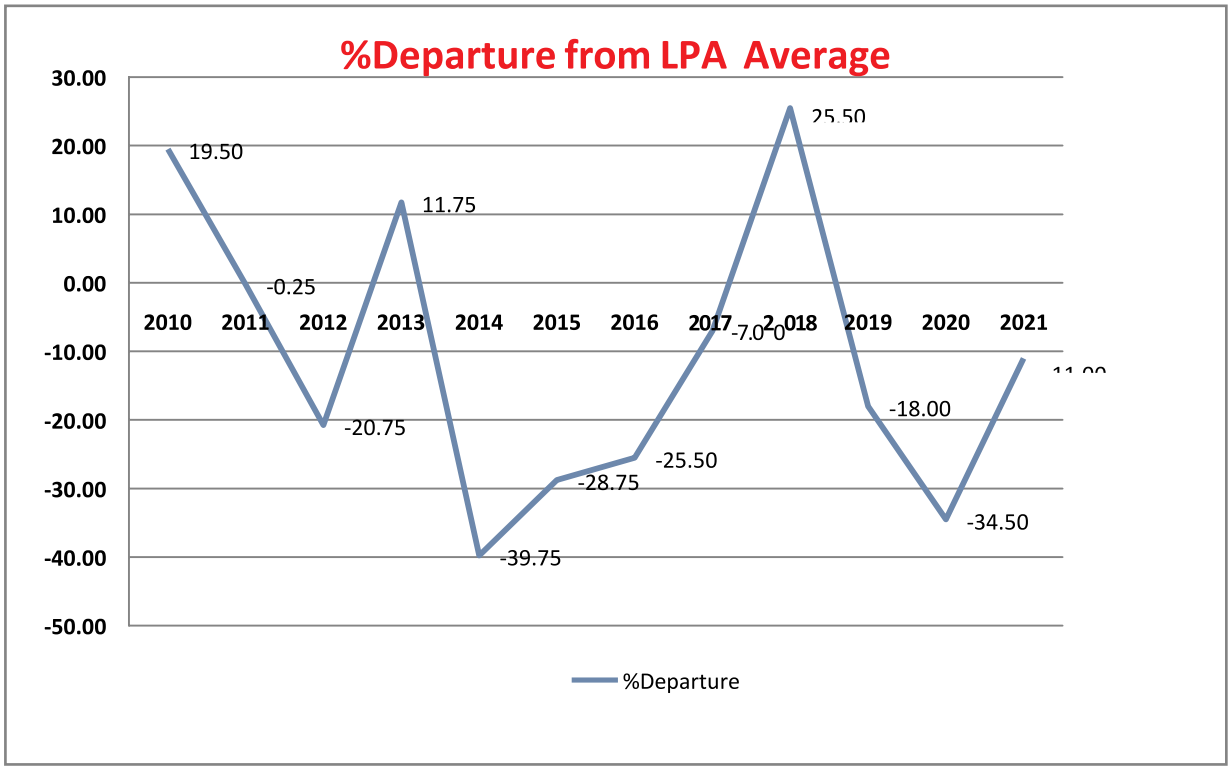

Very heavy to extremely heavy Rainfall events in HimachalPradesh during monsoon 2021.

Month	Date	District	Station	Rainfall
July	11.07.2021	Bilaspur	Naina Devi	180.6
		Sirmaur	Renuka	155.0
			Jatton Barrage	148.7
			Nahan	119.2
	12-07-2021	Kangra	Palampur AWS	172.0
			Dhramshala	119.6
	13.07.2021	Kangra	Shahpur	264.0
			Dharamshala	229.6
			Palampur	210.0
			Nagrota suriyan	154.4
			AMS Kangra	148.5
		Sirmaur	Ponta Sahib	136.0
			Jatton Barrage	135.2
		Mandi	Joginder nagar	124.0
	19.07.2021	Kangra	Palampur	230.0
			Dehra Gopipur	184.5
			Ghamroor	164.8
		Hamirpur	Sujanpur Tira	156.4
		Bilaspur	Ghumariwan	120.0
			Berthin	134.4
	30.07.2021	Bilaspur	Naina Devi	124.8
August	20.08.2021	Sirmaur	KVK Sirmaur	164.5
September	24.09.2021	Bilaspur	Naina Devi	180.6

Major Impact of Heavy Rainfall during Monsoon Season in HP

Distt	Place	Damage	**Source**
Kangra	Mclodgang(Dharamshala)	Car,bikes washed Away, Shop destroyed	Hindustan Times/Outlook Magzine
Lahaul_spiti	Brahma Ganga(Manikaran)	NH-5 Block	**News/media**
Lahaul_spiti	Mooring, Kwang and Kamring nullah	he SH-26 (Tandi - Udaipur - Kadhu nullah) got blocked	SDMA
Kinnaur	Charang Khad Near Rishpa Village	Two Bridges got damaged	SDMA
Lahaul_spiti	Shakoli Nallah (Udaipur).	Road Block	SDMA

Outreach

Daily eight bulletin(Weather forecast bulletin(English), Weather forecast bulletin(Hindi), Shimla forecast, District wise special weather warning bulletin, Special weather warning bulletin, District wise daily weather bulletin, Shimla impact, HP impact),Being issued containing weather Forecast, Warning and Impact, Maximum and, minimum temperature.

All information delivered daily through e-mail, whatsapp, Instagram and Twitter.

Withdrawal of Southwest Monsoon

As indicted in last week Monsoon 2021 likely to withdraw from NW India including Himachal Pradesh by the beginning of 2nd week of October . Further updates in this regards will be issued in due course. (Annexure-X)

Source: Met Centre Shimla

District Wise Detail of Landslide Events

(13th June, 2021 to 05th October 2021)

Sr. No	Name of District	Date	Details of Landslide Incidents	Major Loss
1.	**Bilaspur**	06.08.2021	1. DEOC Bilaspur informed an incident of Landslide at Sri Naina Devi to Bhakra Road (Kanfara) due to which Road was blocked and later restored. No loss of human life reported.	Road is blocked
		20.09.2021	2. DEOC Bilaspur informed that an incident of landsliding occurred near Triphalghat road and Stones and mud are continues falling from the hill side, due to which road blocked and restored.	Road is blocked
2	**Chamba**	12-07-2021	3. DEOC Chamba informed an incident of landslide occurred in Sub division Tissa in which one house damaged.	House - 1
		19-07-2021	4. DEOC Chamba intimated that an incident of landslide took place at Dunali , in which 1 Car (HP 01C-1333) carrying 3 passenger roll down towards the river, out of 3 persons 2 dead bodies has been recovered and 1 person is still missing to till date and Bharmour road blocked which were restored on same day by the PWD Department Chamba The District Administration is in process to Search the missing person through all possible modes. 2 dead bodies have been recovered on dated 19.07.2021 & 01/09/2021 respectively and 1 person is still missing.	Human Loss- 3 & 1-Missing
		26-08-2021	5. The DEOC Chamba intimated that an incident of mudslide at village Laghera near at place Kakira Tehsil Bhattiyat due to which 1 person died on the Spot	Human Loss- 1
		12.09.2021	6. DEOC Chamba informed an incident of Landslide at Jot Road near Jot, Distt Chamba due to which road was blocked later restored	
		12-07-2021	7. The heavy and consistent rain reported in all parts of the district which triggered number of incidences of landslide and flooding including Boh village. At around 08:12 A.M. on	Human Loss – 10 and 5 injured House -11

3	**Kangra**		the above mentioned date a flash flood charged with debris flow in upslope incised gully triggered by head ward landslide due to incessant a heavy rainfall during previous night was reported in DEOC, Kangra. The said incident claimed 10 human lives, 5 reported injured and 11 houses were damaged.	
		27.07.2021	8. As per report received from DEOC Kangra a car met with an accident due to Rock Fall (Landslide) near Trilokpur in sub division Nurpur. One person reported injured. He is hospitalized at CH- Nurpur	One person injured and a car damaged
		29.07.2021	9. As per report received form district Kangra. A landslide has been reported in Loharlahri, in Gheena Panchayat tehsil Baroh. The slide is happening around the road and there are 3-4 houses in the vicinity of the slide. The soil is highly saturated due to heavy rainfall. Till now no loss of property or human life is reported. The slide portion is around 2000sqm.	Damaged 2000 m^2 land & affected 4 houses
		30.09.2021	10. As per information received from Pradhan Charda Landslide incident reported between village Buleen and Madhotu in GP Charda Tehsil Churah No loss of any kind reported but if this event repeated again may cause danger to low lying villages.	Damaged forest land & potential threat to low lying settlement
		11-08-2021	11. A landslide has been reported in Village Lahri Panchaya Kanol Sub Division Shahpur due to which three house has been Partially damaged and the members of three family were shifted to safest Place by the District Administration.	3 house has been Partially damaged
		17-07-2021	12. A Landslide took place at Malling Nallah due to Which NH-5 blocked. And same was restored by BRO on same day.	Houses - 3
		24.07.2021	13. As per the information received from DEOC Kinnaur one car vehicle no HP 01 a 5005 damaged due to Shooting Stone /Rock Fall a Batsari.	Vehicle –1 Maruti Suzuki

4	**Kinnaur**	25-07-2021	14. The first information received from Police Control Room at 01:45 PM that massive boulders triggered by a landslide were sliding down from hill at near Batseri Village Gate (Sangla Chhitkul road) during the incidence a Vehicle (Tempo- Traveller, HR 55 AG 9003), carrying 11 people was passing through the spot resulting Death of 09 people and injuries to 03 people, including a pedestrian. DEOC Kinnaur has reported total loss of amounting Rs. 2.05 Cr.	Human – 9 & 3 injured Vehicle -
		30-07-2021	15. Due to Landslide a link road Chota Kamba tehsil Nichar block which was restored by HPPWD on same day.	Road blocked

		11-08-2021	16. DEOC-Kinnaur has informed that an incident of Landslide Shooting Stones reported at Nigulsari Tehsil Nichar Distt. Due to the landslide/ Shooting Stones 1 HRTC Bus (Route: Rekong -Peo to Haridwar), 2 Car and 1 truck buried under the debris.The search and rescue Opration was conducted from 11.08.2021 to 18.08.2021. The said incident claimed 28 human lives and 13 are injured.	Human -28 Died & 13 injured Vehicle – 1 Govt. Bus,1 Truck & 2 Cars
		12.09.2021	17. DEOC-Kinnaur has informed that an incident of Landslide at Village Asrang Tehsil Moorang in which one person is died and 2 persons are minor injured.	Human Died -01 Injured- 02
		13.09.2021	18. As per information received from J.E NH-05 Urni bridge on NH 5 damaged and closed for all vehicular movement. Later the road was restored.	Bridge damaged and road blocked
		14.09.2021	19. DEOC Kinnaur has informed that an incident of landslide reported in NH-05 (Near Kinnaur gate Chaura) due to which road blocked for vehicular activities. Later the road was repaired	Road blocked
		23.09.2021	20. DEOC through telephone that NH-05 (Powri to Kaza) has been blocked due to stone coming 1 km ahead of Powri, we have informed the police and OC 68 RCC Prmod Kumar. The Police	Road blocked

			team was aslo deployed to the spot. Later the road was restored	
5	**Kullu**	28.07.2021	21. As per information provided by Banjar Sh. Chaman Mob. 9418482029, due to heavy rains, due to debris coming in Sainj Pagal Nullah and due to landslide in Talada, the traffic has been blocked. Later the road was restored	Road blocked
		12.09.2021	22. As per information received from DEOC Kullu an incident of landslide occurred at Village Neuli-Shensher road due to this vichles of milk and vegetables are stocked at incident site. Later the road was repaired on same day.	Road blocked & affected the vegetable & milk supply
		13.09.2021	23. DEOC Kullu informed an incident of Landslide occurred at Nehru Kund Manali. Due to which one road closed. No any kind of other loss reported. Later the road was restored.	Road blocked
		13.09.2021	24. DEOC Kullu informed 11:10PM an incident of Landslide occurred in Seobagh Sub Division Kullu the road has been blocked due to Landslide. Later the road was restored for vehicular activities.	Road blocked
		15.09.2021	25. DEOC Kullu informed that an incident of landslide occurred at Nehru Kund Sub division Manali due to this NH-03 has been blocked. Later the road was restored for vehicular activities.	Road blocked
		23.09.2021	26. DEOC Kullu informed an incident of Landslide at Near NH-03 Nehrukund (Manali) Under Sub-Division Manali due to this NH-03 is blocked. Later the road was restored for vehicular activities.	Road blocked
		16-06-2021	27. As per information provided by Police Check Post Koksar, at around 06:00 PM on dated 16-06-2021, an incident of landslide occurred on NH- 505, nearby Garmphu (9 KM ahead of Garmphu), Sub Division, Lahaul, 6 Vehicles and 3 Bikes with 35 Passenger are stranded, including 5 children and 30	Road blocked & evacuated 35 Stranded person safely

6	**Lahaul &Spiti**		adults. BRO team has moved its machinery towards the incident spot along with the rescue team and all the stranded persons were safely rescued.	
		17-06-2021	28. As per information provided by BRO 94 RCC, 166.06.2021 at around 07:50 AM, an Incident of landslide occurred yesterday night on NH-505, nearby Garmphu (9 KM ahead of Garmphu), Sub Division, and Lahaul. The road was restored on 17.06.2021at 10:38 am and no loss of any kind of loss reported in this incident.	Road blocked
		02-07-2021	29. As per information provided by Border Road Organization 70RCC that NH-03 MANALI -LEH highway has been blocked near ZING-ZINGBAR due to the landslide. However, BRO has also informed that the road will be likely to open by 03:00PM.	Road blocked
		12-07-2021	30. As information provided by the 94 RCC BRO officials that an incident of Landslide has occurred today on SH-26 nearby Madgran village (2KM ahead of Madgran), Sub Division Udaipur. Due to which road has been blocked and restoration work will be start after rainfall stops. Later the road was restored for vehicular activities. 31. As per information provided by the SDO PWD Udaipur that an incident Of landslide has occurred on link route of mayor valley nearby Udaipur (1.5KM ahead of Udaipur), Sub Division Udaipur at around 3:30PM. Due to which road has been blocked. Later the road was restored for vehicular activities.	Road blocked
		25-07.2021	32. As per information received from 108 RCC Kaza , an incident of Landslide was occurred near Tabo Village NH-505(Sumdo Kaza road) in sub division Kaza on date 25.07.2021 Due to which road has been blocked. Later the road was restored for vehicular activities.	Road blocked

		13.09.2021	33. DEOC Lahaul Spiti informed an incident of Landslide occurred at near Dorni mod division Lahaul around. In this incident SKG road (NH-505) has blocked. Later the road was restored for vehicular activities.	Road blocked
		27.07.2021	34. As per information provided by DPCR that an incident of landslide has Occurred on SH 26 (SKTT) Hawai Mode near Village Kukumseri in Sub Division Udaipur.Due to which the road has been blocked. Later the road was restored for vehicular activities. 35. As per information provided by DPCR Keylong that an incident of Flash Flood has occurred Chhota Dara on NH-505(Sumdo-Kaza Gramphu) in Sub Division Lahaul road has been blocked. Later the road was restored for vehicular activities.	Road blocked
		28-07-2021	36. As per information provided by Patwari Tindi that an incident of Landslide has occurred at Daldal Nullah nearby Kurched village, on SH- 26 Route, Sub Division Udaipur. In this incident road was blocked. Later the road was restored for vehicular activities. 37. As per information provided by DPCR that an incident of landslide has occurred on SH 26 (SKTT) Hawai Mode near Village Kukumseri in Sub Division Udaipur. Due to which the road was blocked. Later the road was restored for vehicular activities. 38. As per information provided by Patwari Tindi that an incident of Landslide has occurred at Daldal Nullah nearby Kurched village, on SH-26 Route, Sub Division Udaipur. In this incident road was blocked. Later the road was restored for vehicular activities.	Road blocked

		25-08-2021	39. As per information received from MHC Kaza, during ITBP work at Kourik village two laborers were buried under the landslide. One person found dead & another one was severely injured.	Human – 1 and 1 injured
7	**Mandi**	12-07-2021	40. As per report received from DEOC Mandi Landslide due to heavy rainfall at Sandli Mod near Aut Bazaar, PO & Tehsil Aut, Mandi. Later the road was restored for vehicular activities. 41. As per report received from DEOC Mandi Landslide due to heavy rainfall At Seven Mile near Pandoh PO Pandoh, Tehsil-Sadar, Mandi. Later the road was restored for vehicular activities.	Road blocked
		13-07-2021	42. As per report received from DEOC Kullu Landslide due to heavy rainfallat Shani Dev temple near Dawada PO & Tehsil Aut, Mandi. Later the road was restored for vehicular activities.	Road blocked
		25.07.2021	43. Today there has been a landslide on Phunak 25.07.2021 at a place called Phun Galu in which Ghatasani Barot road is completely blocked. HP-PWD deployed an earth remover Machinery & the same was restored on same day	Road blocked
		26.07.2021	44. As per report received from district Mandi an incident of land slide Occurred at National Highway near sub-division Joginder Nagar Gummadue to which 01 road blocked. . Later the road was restored for vehicular activities.	Road blocked
		27.07.2021	45. As per the report from District Mandi Jatingiri road was blocked between Gatasni and Jatingiri about 1:30 PM. HP-PWD deployed a earth remover Machinery & the same was restored on same day	Road blocked
		28.07.2021	46. DEOC Mandi informed that on dated 28.07.2021Tulsi Ram Putra Jiv Ram Sub Division Gohar Village Chhakidhar Post Office	30 Goats died

			Thalot T. Balichowki. The 30 goats of Mandi were grazing on the grass due to the landslide from the mountain above them, all the goats got buried in the debris. estimated loss amounting Rs 3,00,000/-	
		06.08.2021	47. DEOC Mandi informed an incident of Landslide near NH-21 Mandi to Kullu roadway 7 miles (Pandoh) due to which Road blocked.OC informed an incident of Landslide near NH-21 Mandi to Kullu roadway 7 Miles (Pandoh) due to which Road blocked. . Later the road was restored for vehicular activities.	Road blocked
		19.08.2021	48. DEOC Mandi informed an incident of Landslide Firnoo Tehsil Karsog Distt Mandi HP in which one person Died due to being buried under a hill	Human-1
		27.08.2021	49. DEOC Mandi has intimated that yesterday an incident of landslide occurred at near 7 Mile Pandoh- district Mandi and now it was restored for traffic movement. Later the road was restored for vehicular activities.	Road blocked
		12.09.2021	50. DEOC Mandi informed that an incident of landslide occurred a cowshed damage due to stone falling & 01 cow dead on the spot.	Animal -2
		12.09.2021	51. DEOC Mandi informed an incident of Landslide at 7 Mile (Pandoh), Tehsil Sadar, District Mandi (HP) Police Station Sadar due to which road was blocked. Later the road was restored for vehicular activities.	Road blocked
		12.09.2021	52. DEOC Mandi has informed that an incident of stone sliding taken place at Seri-Kothi in which a cow died and one cowshed damaged	One Cow died & a cowshed damaged
		13.09.2021	53. DEOC Mandi informed an incident of Landslide occurred at Pangana-Phegal road due to which road was closed . Later the road was restored for vehicular activities.	Road blocked

		15.09.2021	54. DEOC Mandi informed that today around 5:40 PM a landslide has occurred near Aut Shani Mandir due to which NH 21 road has been blocked. . Later the road was restored for vehicular activities.	Road blocked
		12-06-2021	55. As per report received from DEOC Shimla Landslide accrued due to Heavy rainfall and Road closed due to slide at Jhakri in sub division Rampur. . Later the road was restored for vehicular activities.	Road blocked
		13-06-2021	56. As per report received from DEOC Shimla one incident of landslide occurred in Sub division Rohru in which one person injured. 57. As per report received from DEOC Shimla one incident of landslide occurred in Sub division Chopal in which one person injured.	Injured - 2
		17-06-2021	58. As per report received from DEOC Shimla one incident of landslide occurred in Sub division Chopal in which two persons died.	Human - 2
		05.08.2021	59. As per report received from DEOC Shimla One incident of landslide occurred in Chalonthi Sanjauli Shimla in which no human loss reported. Later the road was restored for vehicular activities.	Road blocked
		02-09-2021	60. DEOC Shimla informed an incident of landslide at Vikas Nagar Near CID office Shimla urban in which 3 cars Damaged.	3 cars Damaged.
		06-09-2021	61. DEOC Shimla has informed an incident of Landslide occurred near Jeori- Sub division Rampur District Shimla due to which NH-05 road has been Blocked. Later the same is resorted for vehicular activities.	Road blocked
		10.09.2021	62. DEOC Shimla has informed an incident of Landslide occurred near Rampur Bahli Rohru road and the road was blocked at	Road blocked

8	**Shimla**		near Bahli. Later the road was restored for vehicular activities.	
		10.09.2021	63. As per report received from DEOC Sirmour Nahan Shimla highway NH 907-A was blocked due to landslide. Later the road was restored for vehicular activities.	Road blocked
		10.09.2021	64. NH-05 Kingal to Powari, Broni Nala near Jeori was blocked due to Landslide. Later the road was restored for vehicular activities.	Road blocked
		10.09.2021	65. Landslide reported near Taradevi Srishth Mata Mandir. The road was blocked to the event. Later the same is resorted for vehicular activities.	Road blocked
		12.09.2021	66. DEOC Shimla informed an incident of Landslide at Badal near Jeori Rampur, Distt Shimla, due to which NH-5 blocked. Later the road was restored for vehicular activities.	Road blocked
		12.09.2021	67. DEOC Shimla informed an incident of Landslide at near Shivallik Institute Bhattakuffer due to which traffic is open for one way. Later the same is resorted for vehicular activities	Road blocked
		13.09.2021	68. DEOC Shimla has informed an incident of Landslide occurred near Judicial Academy Gandal in which NH-205 has been blocked and one car also effected to the event. Restoration work is under process.	1car damaged & road blocked
		13.09.2021	69. DEOC Shimla informed an incident of Landslide at Basantpur Kingal near Malgi Pul District Shimla. Due to which road is closed for all vehicular movement. No any kind of other loss reported. Later the road was restored for vehicular activities.	Road blocked
		13.09.2021	70. DEOC Shimla informed an incident of Landslide occurred at Village Punan Nankhari. Due to which Mahila mandal Bhawan damaged and. No any kind of other loss reported.	1 Mahila mandal Bhawan damaged
		14.09.2021	71. DEOC Shimla informed that an incident of stone slide occurred at Khopdi (Rampur) due to which one parked car beside the road was damage no any kind of human loss reported. Later the	1 Car damaged

			road was restored for vehicular activities.	
		20.09.2021	72. Shimla police informed an incident of landslide on NH-5 Near Shillaru, District Shimla due to which Road is Blocked. Later the road was restored for vehicular activities.	Road blocked
		23.09.2021	73. DEOC Shimla informed that an incident of landslide at Home Guard Office (US Club) Shimla road has been blocked due to landslide. Later the road was restored for vehicular activities.	Road blocked
		23.09.2021	74. DEOC Shimla informed that A landslide occurred at Lohna dhar Patwar circle ghunt Sub div Chopal District Shimla 01 House damaged due to landslide.	01 House damaged
		23.09.2021	75. DEOC Shimla informed that a landslide occurred Near shanan ghati Sub Division Shimla Rural road has been blocked due to landslide. Later the road was restored for vehicular activities.	Road blocked
		23.09.2021	76. DEOC Shimla informed that a landslide occurred at Vill.khader Patwar circle Nakodapul in sub div Chopal. 01 House damaged due to landslide.	01 House damaged
		23.09.2021	77. DEOC Shimla informed that a landslide occurred at Village Karyali (shil) Patwar circle Ghandal Sub Div. Shimla rural. One Cow shed damaged & Two Cow buried due to Landslide. Later the road was restored for vehicular activities.	A Cow shed damaged & Two Cows buried under it.
		23.09.2021	78. Shooting stone at Sonu Bangla near Shoghi hit the light vehicle and vehicle is totally damaged two persons are seriously injured and shifted to IGMC Shimla.	2 person injured and a light vehicle damaged
		23.09.2021	79. DEOC Shimla informed that 01 road named Rahi Ghat Kiyartu road Theog was blocked due to landslide. Later the road was restored for vehicular activities.	Road blocked
		27.09.2021	80. A landslide has occurred near HP High Court on link Road which leads to UDYOG BHAWAN. Road is totally damaged and One vehicle damaged due to slide and later the road was restored for vehicular activities.	1 Car damaged & Road blocked

9	**Sirmour**	30-07-2021	81. On the National Highway 707 from Paonta Sahib to Shillai-Hatkoti, a part of the road has collapsed due to heavy rains this morning near Kali Dhank Barwas, due to which this route has been closed for traffic . Later the road was restored for vehicular activities.	Road blocked
		03-08-2021	82. As per report received from DEOC Sirmour Landslide occurred at near Laddoo due to which NH-907 –A road blocked (Nahan, Kumharhatti). Later the road was restored for vehicular activities.	Road blocked
		10.09.2021	83. As per report received from DEOC Sirmour Nahan Shimla highway NH 907- A has been blocked due to landslide. Later the road was restored for vehicular activities.	Road blocked
10	**Solan**	13-07-2021	84. As per report received from DEOC Solan Landslide on NH- 5 near Kandaghat due to heavy rainfall road has been restored by NHAI same Day.	Road blocked
		21-07-2021	85. As per report received from DEOC Solan Landslide on NH- 5 near Kandaghat due to heavy rainfall road has been restored by NHAI same Day.	Road blocked
		03-08-2021	86. As per report received from DEOC Solan one incident of landslide Occurred in Sub division Kasauli in which 1 person dead and 2 rescued by rescue team.	Human -2 and 1 persons were injured
		03.09.2021	87. As per information received from DEOC Solan an incident of Landslide occurred Near Syri- Sub division Kandaghat –Solan due to which Syri Shimla- Nalagarh road was closed. And Later the road was restored for vehicular activities.	Road blocked
Total Events Reported			**87**	

Source: HP-State Emergency Operation Centre

District Wise Detail of Heavy Rainfall/flash flood Events

(13th June, 2021 to 05th October 2021)

Sr. No	Name of District	Date	Details of Flash flood Incidents
1.	Chamba	12-07-2021	1. As per report received from SDM Tissa, following damages/losses occurred due to heavy rain/flash flood on dated 12-7-2021:- i. 1-Fish Tank fully damaged and fishes washed away due to flash flood. ii. 7-Goats washed away with heavy flow of water
		15-07-2021	2. As per report received from SDM Dalhousie, 1 cowshed partially damaged due to flash flood
2.	Lahul Spiti	12-07-2021	➢ As per information provided by 94 RCC BRO officials that multiple incidents of flash flood have occurred at various locations on SH-26, in Sub Division Udaipur. Mini Manali, 2. Madgran, 3. Dared Nullah,4. Gretu Nullah and 5. Bhi Bhag/ Jungle Nullah due to which road has been blocked and restoration work is under process. ➢ As per information provided by the SDO PWD Lahaul that an incident of Flash Flood has occurred on link route of Tailing Nalluh, Sub Division Lahaul at around 01:00PM. Due to which road has been blocked.
		27.07.2021	➢ As per information provided by DPCR that an incident of Flash Flood has occurred on NH 03 near Village Keylong in Sub Division Lahaul. In this incident road has been blocked. Information has been forwarded to BRO 70 RCC for restoration. ➢ As per information provided by DPCR and BRO 70 RCC that two Nallahs at km 24.7 and km 25 have bursted leading to washout of the road, due to which the road has been blocked. Regards

			➢ As per information provided by Patwari of circle Mayar that an incident of Flash Flood has occurred Changut Village & Udgos Nullah in Sub Division Udaipur at around 6:00 PM. In this incident road has been blocked and estimation of losses is under process
		28-07-2021	➢ flash Flood at Madgran Nallah. As per information provided by Patwari of circle tindi that an incident of flash flood at Madgran Nallah in Sub Division Udaipur at yesterday. In this incident one bridge has been damaged from one side and SH-26 road have been blocked. ➢ As per information provided by Patwari Gemur that an incident of Flash Flood has occurred Munchi Nullah on link road nearby Tino village, Sub Division Lahaul. In this incident road has been blocked. ➢ As per information provided by locals that an incident of cloudburst has occurred on Tozing nallah in sub division Lahaul. In this incident, one JCB Private and Two labourers tents have been washed away and it is also feared that some labours might have been missing. Police & ITBP Rescue team were dispatched but due to heavy flow of water further investigation will be precede tomorrow. ➢ As per information provided by Patwari of circle tindi that an incident of flash flood at Madgran Nallah in Sub Division Udaipur at yesterday. In this incident one bridge has been damaged from one side and SH-26 road have been block*ed.* ➢ As per information provided by DPCR at 11:40pm, due to flash flood Thirot Bridge has damaged from one side and SH-26 (Keylong – Udaipur route) is blocked at multiple spots due to landslide. ➢ As per information provided by Patwari Gemur that an incident of Flash Flood has occurred Munchi Nullah on link road nearby Tino village, Sub Division Lahaul. In this incident road has been blocked.
3	**Kangra**	19-07-2021	➢ As per information provided by the DEOC Kangra a bridge was blocked due to trees and other material which entered nearbyHouses. In which 2 Cow died and one is missing and 05 (Fully Damaged), 08 (Partially Damaged) house are damaged at Village Nagoh, Panchayat Tatwali, Sub DivisionFatehpur
4	**Kullu**	24-07-2021	➢ In night around 3 Am a heavy Rainfall/flash flood in Village Khaadvi and khan led to a loss and damage to the orchards of many orchardists. About 25 bighas of

			land have been washed by the rain flood and approximately 700 apple bearing trees have been devastated and washed in this flood. Two Alto cars have also been badly damaged, these cars have fallen about 20 meters down from the road and are stuck in the mud. Eight houses have come under danger as the retaining walls of these houses have also collapsed though no direct damage occurred to these houses 1 cowshed has also collapsed. Partial damage to three houses due to this rain. No loss of life reported. Field Report received from Tehsildar, Naib Tehsildar, Field Kanungo and Patwari.
		28-07-2021	➢ According to the information given by Patwari Shri Ramesh (9805493192) at 10:44 am just now, information was received about 04 people being washed away due to heavy rains in Manikarna's Brahma Nala, whose names are as follows:- ➢ 1. Poonam local resident Manikarn ➢ 2. Nikunj local resident Manikarn ➢ 3. Dinita Tourist (Delhi) ➢ 4. Vijendra local resident Manikarn.
Total Events Reported			16

Source: HP-State Emergency Operation Centre

District Wise Detail of Cloud Burst Events

(13th June, 2021 to 05th October 2021)

Sr. No	Name of District	Date	Details of Cloud Burst Incidents
1.	**Chamba**	19-06-2021	As per report received from DEOC Chamba one Cloud Burst event at Jhulada PC jhuladain which 1. 5 Cowsheds are partially Damaged. 2. 2 Kucha Houses are partially Damaged. 3. Crops are also partially damaged. 4. Some water supply schemes were damaged and restored temporary. 5. 1 Electricity Pole of HPSEB is damaged. 6. Some link roads and retaining wall are damaged
		29-07-2021	As per report received from SDM Pangi, detail of losses due cloud burst in sub division pangi at village hilu and village tabaan on 28-07-2021 are: 1: 20 Cows are drowning away. 2: 5 Mules are drown away.

			3: 2 Foot bridges are washed away
		01-10-2021	As per report received from SDM Bharmour, a incident of Cloud Burst occurred near at place Dharol Hadsar-Kugati road on 01-10-2021 at 2:00AM due to which Hadsar-Kugati road was blocked(which is open now) and also 1 Road Roller and 1 Crusher Machine of MCC Company were burried under debris. No any human loss is reported in this incident. Now the Road is open for traffic.
2.	**Lahul Spiti**	25-07-2021	As per report received from DEOC Lahaul & Spiti that an incident of cloud burst has occurred on Lara Nallah NH-505 (Sumdo Kaza road) in Sub Division Kaza on dated 25-07-2021 at around 01:30 AM. In this incident road has been blocked and now at 12.23PM: Road has been restored for traffic.
		27.07.2021	As per information provided by DPCR that an incident of Cloud Burst has occurred on SH-26 at Jahalma Nullah near Village Jahalma in Sub Division Udaipur.
3	**Sirmour**	20.09.2021	As per information received from district Sirmour an incident of cloud burst occurred at village Chamyar Korud Nihog Tehsil Nahan due to which Most of the people's land and crops have been destroyed
4	**Kullu**	20.09.2021	DEOC Kullu informed that an incident of cloudburst occurred at village Burwa Manali due to which there has been a situation of cloudburst due to excessive rain. And also lot of debris has come in the houses and farms, but the situation is normal now.
Total Events Reported			**07**

Source: HP-State Emergency Operation Centre

District Wise Detail of Earthquake Events

(13th June, 2021 to 05th October 2021)

Sr. No	Name of District	Date/Timing	Details of Earthquake Incidents
1.	Shimla	15-07-2021 7:47:26 Pm	**Lat, Long:- 31.19, 77.92** **Magnitude :- 3.6** **Depth :- 10km** DEOC Shimla has not been reported any kind of loss due to earthquake.
		12.08.2021 07:58:48 IST	**Lat, Long: 31.32, 77.67** **Magnitude:** 2.8 **Depth : 10km** DEOC Shimla has not been reported any kind of loss due to earthquake
2.	Kinnaur	16-07-2021 11:32:28 IST	**Lat, Long:- 31.58, 78.19** **Magnitude: 3.1** **Depth : 5km** DEOC Kinnaur has not been reported any kind of loss due to earthquake
		15-08-2021 13:13:09 IST	**Lat, Long:- 31.44, 78.15**

			Magnitude: 3.1 **Depth : 10 km** DEOC Kinnaur has not been reported any kind of loss due to earthquake
		2021-08-27 **17:20:54 IST**	**Lat, Long: 31.72, 78.48** **Magnitude: 2.9** **Depth : 10km** DEOC Kinnaur has not been reported any kind of loss due to earthquake
		04.10.2021 **10:05:40 IST**	**Lat, Long: 31.67, 78.12** **Magnitude: 2.9** **Depth : 5km** DEOC Kinnaur has not been reported any kind of loss due to earthquake
		18-07-2021 **04:48:28 IST**	**Lat, Long:- 32.43, 76.48** **Magnitude: 2.6** **Depth : 10km** DEOC Chamba has not been reported any kind of loss due to earthquake
		27.07.2021 **5:54:26 IST**	**Lat, Long:32.29,76.65** **Magnitude: 2.6**

	Chamba		**Depth : 10km** DEOC Chamba has not been reported any kind of loss due to earthquake
3		2021-08-17 **04:55:00 IST**	**Lat, Long: 32.91, 75.87** **Magnitude: 2.7** **Depth : 5km** DEOC Chamba has not been reported any kind of loss due to earthquake
		2021-09-09 **06:51:00 IST**	**Lat, Long: 32.59, 76.16** **Magnitude: 3.6** **Depth : 5km** DEOC Chamba has not been reported any kind of loss due to earthquake.
		16.09.2021 **20:36:46 IST**	**Lat, Long: 32.92, 76.12** **Magnitude: 2.9** **Depth : 5km** DEOC Chamba has not been reported any kind of loss due to earthquake.
4.	Hamirpur	30.09.2021 **23:57:37 IST**	**Lat, Long: 31.50, 76.60** **Magnitude: 2.4** **Depth : 20km**

			DEOC Hamiprur has not been reported any kind of loss due to earthquake
4	Kullu	27.08.2021 05:31:09 IST	**Lat, Long: 31.61, 77.52** **Magnitude: 2.9** **Depth : 5km** DEOC Kullu has not been reported any kind of loss due to earthquake
		2021-08-21 **22:01:34 IST**	**Lat, Long: 31.39, 77.45** **Magnitude: 2.6** **Depth : 10km** DEOC Kullu has not been reported any kind of loss due to earthquake
Total Events Reported			**14**

Source: HP-State Emergency Operation Centre

District Wise Detail of Lightning Events

(13th June, 2021 to 05th October 2021)

Sr. No	Name of District	Date	Details of Lightning Incidents
1.	Chamba	10.09.2021	DEOC Chamba has intimated that an incident of lightning occurred in Sub div. Chamba in which one Death (female) and 08 Sheeps and 17 goats were died.
Total			**01**

District Wise Detail of landslide lake outburst flood (LLOF)

Sr. No	Name of District	Date	Details of Lightning Incidents
1.	Lahaul & Spiti	**13-08-2021**	As per information received from DEOC Lahaul & Spiti an incident of Landslide occurred near village Nalda Sub division Udaipur District Lahaul &Spiti. In which the flow of Chandra Bhaga River have been blocked. So far no loss of life or property has been reported in this incident. In this incident 4 house were flooded due to the pooling of water. Sh. Sukh Chand, Sh. Devi Chand, Sh. Ramesh Lal, Sh. Prem Lal (2 Pucca House 2 Khacha House) consisting of 16 member got affected. 5 cowshed of sh. Vivek, Sh. Devi Chand, Sh. Shiv Lal, Sh. Shiv Chand, Sh.Dhani Ram. One Sheep and one calf got washed away. 30 Bigha of Agriculture land got flooded and the total estimated loss is of Rs. 52 lakhs. 80% of river water has started receding.
Total			**01**

Source: HP-State Emergency Operation Centre

Preparatory measures taken to prevent/reduce losses from disasters during this period:

- The State government was well prepared for monsoons, and a video-conference with all the DCs and line departments was held on 18th of June, 2021 under the chairmanship of Chief Secretary, Himachal Pradesh.
- QRTs were constituted for search and rescue operations in districts.
- The State machinery was fully activated, and relief and restoration work was carried out round the clock. The situation in all the twelve districts was monitored constantly.
- The DEOCs were monitoring and reporting incidents/losses and damages regularly and the State EOC generated cumulative loss reports on daily basis.
- As a preparatory measure the NDRF was prepositioned at Rampur (Shimla) and Nurpur (Kangra).
- The services of NDRF were availed at Nalagarh, Mandi and Panchkulla.
- Large number of machinery was deployed to clear the roads.
- Essential services like electricity and water were restored wherever damages had taken place.
- Early warnings were disseminated regularly as and when received from IMD and CWC.
- SEOC coordinated with different Weather forcasting agency and circulated the own rainfall bulletin of Subdivision wise.
- Search and Rescue (SAR) operations were executed promptly.
- Due to broadcast through AIR, TV, Print and Other electronic media.
- On account of the widespread damages and loss across the State, the Hon'ble Chief Minister of Himachal Pradesh, held a video conference with all the DCs.

Brief Summary of major events during this period:-

- **Boh Landslide (Shahpur Sub-division of Kangra District)**
  Dated 12.07.2021

  Boh village is a part of Sub Division Shahpur and is located within the Central Crystalline terrain. On dated 12.07.2021 heavy and consistent rain reported in all parts of the district which triggered number of incidences of landslide and flooding including Boh village. At around 08:12 A.M. on the

above mentioned date a flash flood charged with debris flow in upslope incised gully triggered by head ward landslide due to incessant heavy rainfall during previous night was reported in DEOC, Kangra. The said incident claimed 10 human lives, 5 reported injured and 11 houses were damaged. The information regarding the said incident was received in the District Emergency Operation Center at 10:45 A.M. on 12.07.2021.

Response by DDMA, Kangra:-

On receiving the information regarding the incident all stakeholders were informed and the District QRT was mobilized immediately to the spot. a NDRF Team was called for the rescue. Due to heavy rain all over the district Kangra on 11.07.2021 and 12.07.2021 multiple landslides were reported hence the DDMA, Kangra also coordinated with HPPWD and NHAI for road clearance. Efforts were also made to air drop the rescue teams but heavy rain restricted the attempt for the same. Due to multiple and heavy landslides on the road to Boh village the rescue team had to move on foot to ensure early arrival at the spot. Sub Divisional Magistrate coordinated the rescue operation on the spot. Hon'ble Chief Minister of Himachal Pradesh, Deputy Commissioner, Kangra and Superintendent of Police, Kangra personally visited the incident spot to ensure speedy rescue operation and to assessment of the loss occurred. The rescue operation lasted for 7 days and concluded on dated 18.07.2021 with the recovery of the body of last missing person.

Duration of rescue operation	7 days
Agencies involved	Revenue, NDRF, Home Guard, Police, Health, HPPWD
Number of Death	10
Injured	5

- **Immediate Relief to Effected Person (District Kangra):** Immediate Relief was provided Rs. 3,10,000/- along with gas connection, ration, Bedding and Utensils to the affected families. The District administration is in process to release the ex-gratia amount after documentation. The district administration has collected all the necessary documentation in this regard but the legal heir has not claimed the ex-gratia amount. However, the District Administration will release the funds within a week positively.

Sr. No.	Name of Deceased Person	Age	Relief Disbursement
1.	Sh. Bhem Sen	46	30000/- Rupees +Gas connection ,Ration, Bedding+ Utensils . Smt. Lalita Devi D/O Bhim Sen
2.	Sh. Masto Devi w/o Bhim Sen	43	
3.	Ms. Mamta Devi W/o Bhim Sen	22	
4.	Sh. Kartik s/o Bhim Sen	14	
5.	Sh. Neeraj S/o Bhim Sen	18	
6.	Sh. Subhash S/o Durga Dass		30000/- Rupees +Gas connection ,Ration, Bedding+ Utensils . Pallavi W/o Shiv Parshad
7.	Sh. Shiv Parshad S/o Subhash	35	
8.	Sh. Kanchana Devi W/o Prakash Chand	43	20000/- Rupees +Gas connection, Ration, Bedding+ Utensils. Kartar S/o Kanchana Devi
9.	Sh. Shankuntla Devi W/o Prakash Chand	51	10000/- Rupees Prakash chand Husband of Shankuntla Devi
10.	Sh. Shabnam S/o Vijay Singh	18 Months	20000/- Rupees Vijay Singh D/o Shabnam

Immediate Relief to injured person dt. 13/07/2021:

Sr. No.	Name & Address	Relief Disbursement
1	Sh. Vajay Singh S/o Amer Singh	40000/-
2	Smt. Rachana Devi W/o Vijay Singh	40000/-
3	Ms. Tammana Devi D/o Bhunku Ram	40000/-
4	Smt. Sonfi Devi W/o kishori Lal	40000/-
5	Arti Devi W/o Kamlesh	40000/-

- **Flash Flood at Tozing Nallah /Sub Division Lahaul**

The Monsoon season (27.07.2021 to 28.07.2021) created hovac in Lahual and Spiti District of Himachal Pradesh. During this spell, Keylong & Udaipur Sub-division of the District faced 12 incidents of flash flood in which Tozing Nallah impact was devastating. The incident Information was received from the native that an incident of cloudburst has occurred on Tozing nallah in sub division Lahaul. In the incident, One JCB (Private), One Goods Carrier vehicle (HP 34D 9109) and two laborers tents were washed away. The District Administration immediately deployed QRT comprising members of Police, Fire & ITBP to assess and response to the situation but due to heavy flow of water the SAR team had assessed the situation and conducted SAR operation during the night time. The SAR Team recovered two injured named Sh. Mohammad Altaaf (age 19) S/o Nazir Ahmed, Vill. Kundar Thaar, J & K (11:00PM, 27-07-2021) and Sh Mohan singh (38) S/o Lal chand village chhating, Sub Division Udaipur (02:30 AM 28.07.2021) and sent to RH Keylong for further medical treatment.

The Next day (28.07.2021) District Administration- L&S with help of BRO 94RCC Udaipur, deployed four Machinery and Labours to the incident sites as under: One JCB deployed to tozing nullah, One JCB at Jhalman, one JCB Thirot and other One is Madgram. With the help of Earth Remover (JCB) the SAR team recovered eight dead bodies from the incident site and sent to RH Keylong for Post-Mortem.

After a long search by the NDRF Team and other rescue team were unable to trace the (two) missing persons. It is suspected that the bodies might have washed away into the river and are untraceable. As seven dead bodies were recovered and out of which one of body is unidentifiable, and is in process of testing through medical examination whoever the same was identified by his cousin brother on dated 30.07.2021. The NDRF which reached the incident site on 28.07.2021 has

concluded their and left the district on 30.07.2021. However, the Police Team continued with the SAR Operation supplemented with a sniffer dog. On the request of District Administration 3rd Battalion IRBN, Pandoh reached the incident site on dated 03.08.2021 for Search of the Missing persons. Currently, 3rd Battalion IRBN, Pandoh and Police personnel are at the incident site and search operation is in process.

Details of deceased pesrons:

1. Mohmad Sharif (44) S/o Ladeen V-Kumdar Radhan P.O Ghota J&K
2. Aazam (25) S/o Mohmad Shabeer V-Kumdar Radhan P.O Ghota J&K
3. Praveen Kumar S/o Sh. Swaru Ram Chand Ram R/o VPO Sardwar, Tehsil Balh, District Mandi (HP)
4. Sher Singh (62) S/o Gola Ram, R/o Vill. Dhamsoi, GP Takoli, Mandi
5. Room Singh (41) S/o Krishan Kumar, Vill. Dhamsoi, GP Takoli, Mandi.
6. Mehar Chand (50) S/o Luharu, R/o Vill. Dhamsoi, GP Takoli, Mandi.
7. Nirath Ram(42) S/o Tuarsu Ram, R/o Vill. Dhamsoi, GP Takoli, mandi Mandi.
8. Rahul Kumar S/o Sh. Ramanuj Panday, R/o VPO Rampur, Tehsil Lakhisarai, PS Suraj-Garha, District Lakhisarai, Bihar. a/p JE BRO

Details of Missing persons:-

1. Rockey S/o Sh. Suresh Kumar, R/o VPO Bhaderwar, Dangar Bhadrota, District Mandi (HP)
2. Meem Bhadur Bohara (Nepali) S/o Sh. Jai Dev Bohara a/p village Rampur, PO Bran, Tehsil Manali, District Kullu (HP)

Details of injured persons:-

1. Mohammad Altaaf (age 19) S/o Nazir Ahmed, Vill. Kundar Thaar, J & K
2. Mohan Singh (38) S/o Lal Chand village Chhating,

- **Relief Distributed by district administration:- Rs. 50,000/-**

District administration is under process to distribute the ex-gratia amount to the relative of deceased person after proper documentation.

- **Total Losses accessed by various District level agencies w.e.f 27th July to 31st July 2021.**

Sr. No.	Name of Department			Total Loss Amount in Rupees
1.	**HPPWD Chenab Valley Udaipur**		13,00,00,000/-	17,06,26,000/-
	HPPWD Kaza		4,06,26,000/-	
2.	**I&PH Keylong**		5,49,00,000/-	6,58,00,000/-
3.	**I&PH Kaza**		1,09,00,000	
4.	**Agriculture**			12,20,05,000/-
5.	**Horticulture**			4,50,67,000/-
6.	**BDO Lahaul**			1,07,50,000/-
7.	**BDO Udaipur**			2,39,35,000/-
8.	**Forest**			59,28,255/-
9.	**Revenue**			4,99,80,000/-
10.	**Tribal Development**			1,92,32,000/-
11.	**HPSEBL Keylong**	**Beeling HEP**	13,00,000/-	84,00,000/-
		Thirot HEP	71,00,000/-	
		HT Line/LT Line	12,00,000/-	12,00,000/-
12.	**HPSEBL Kaza**			28,000/-
TOTAL				**52,29,51,255/-**

- ***Landslide incident near Nalda village on dated 13th August 2021, blocked the flow of Chenab river.***

An incident of Landslide occurred near Nalda village, in which the flow of Chenab river was blocked. Due to the pooling of the river water two villages namely Tarang and Jasrat were affected.However, after some time the blocked river started receding its water through the natural stream outlet. In this incident 4 house were flooded due to the pooling of water. Sh. Sukh Chand, Sh. DeviChand, Sh. Ramesh Lal, Sh. Prem Lal (2 Pucca House 2 Khacha House) consisting of 16 member got affected. These families have been provided with temporary shelter/ camp and arrangement for food and blankets were made. Water has receded from the houses and clearance of debris was completed by the ITBP, Kangra.

• 5 cowshed of Sh. Vivek, Sh. Devi Chand, Sh. Shiv Lal, Sh. Shiv Chand, Sh. Dhani Ram were damaged.

• One Sheep and one calf got washed away.

• 30 Bigha of agriculture land got flooded with a total estimated loss of Rs. 52 lakhs.

(Hon'ble Minister Sh. Ram Lal Markanda, With Chief Secretary, DGP, along with District Administration visited the incident site for the assessment.)

On dated 15-08-2021, a technical team consisting of the following members also visited the landslide site on river Chandrabhaga for the assessment of the situation.

I. N.N. Rai, Director, CWC),
II. Mr. Piyush Ranjan, Director, CWC, Shimla,
III. Mr. Rohit Sharma, Asstt. Commissioner, Keylong,
IV. Col. Arun, Indian Army,
V. Mr. Sandeep Kumar Rawal, Inspector, NDRF,
VI. Naib Tehsildar, Udaipur

- **Landslide at Thach Nala Near Nigulsari Kinnaur District :**

According to the information received on 11-08-2021 at 12:15 pm, it was informed by J.E NH-05 that NH-05 due to landslide at Nigulsari near Thatch Nala As soon as the information was received, the DEOC immediately informed the police control room about this incident through telephone. The DEOC was told by the police control room that some vehicles, buses and tippers are likely to be buried there. In which DEOC immediately informed QRT, Medical staff (Ambulance), Police about this incident through phone and informed to reach the spot immediately.

Around 03:30 in the afternoon, SHO Bhabanagar informed that 6 people have been rescued by QRT, NDRF, ITBP, Police and local people after reaching the

spot and 40 more people are likely to be trapped. Landslide Shooting Stones reported at Nigulsari Tehsil Nichar Distt. Due to the landslide/ Shooting Stones 1 HRTC Bus (Route: Reckong-Peo to Haridwar), 2 Car, 1 Passenger Vehicle (Tata Sumo) and 1 Truck buried under the debris. SHO-Bhawanagar informed that around 25 to 30 passengers are affected.

1. 13 persons were rescued safely and sent to CHC-Bhawanagar for further medical treatment.
2. 28 dead bodies have been recovered from the incident site.
3. Vehicles Details:
   - Two Cars (Alto/Accent-Fully Damage) has been recovered, no one found inside the cars.
   - Bolero has been traced out by the recue team no one found inside the car.
   - One passenger vehicle (Tata Sumo) has been recovered in which 8 persons found dead and sent for Postmortem at CHC-Bhawanagar.

Rescue Teams:
The District Administtion, SAR team comprising members of Local Police, Home Guards, NDRF, ITBP, QRT (Police) & Medical Team reached at the incident site.

Resources deployed at the incident site:

- 10 Nos Ambulances
- 4 Nos Earth Remover
- 2 Nos VHF Set (Police)
- ITBP 17th Bn. -52 persons
- Police -55 persons
- NDRF -56 persons

Deceased Persons Details:-

1. Sh. Rohit S/o Late Sh. Sainj Ram Village Kaiya Tehsil Rampur distt. Shimla

2. Sh. Vijay Kumar (32) S/o Sh. Jagdish Chand R/o Jhol PO Dera PO Sujanpur Distt Hamirpur.

3. Smt. Meera devi W/o Sh. Chander Prakash Vill Nanspo PO Tranda Tehsil Nichar Distt Kinnaur.

4. Miss. Nitisha D/o Pritam Singh VPO Sungra Tehsil Nichar Distt Kinnaur H.P.

5. Smt. Prem kumari (42) W/o Sh. Sanam Bhatto VPO Labrang Tehsil Pooh Distt Kinnaur.

6. Sh. Kamlesh kunar (34) S/o Sh Shiv Ram R/O Vill Rechuta PO Piplu dhar Tehsil & Distt Solan.

7. Miss. Vanshuka (2) D/o Sh Vipan VPO Sapni Tehsil Sangla Distt Kinnaur.

8. Sh. Gyan Dassi W/o Bhag Chand VPO Sapni Tehsil Sangla Distt Kinnaur.

9. Sh. Devi Chand (53) S/o Dharam Sukh VPO Palingi Tehsil Nichar Distt Kinnaur.

10. Miss. Radhika (22) D/o Sh Harman Singh Vill Kafno PO Huri Tehsil Nichar Distt Kinnaur.

11. Sh. Bhupender Singh (29) S/O Sh. Mangal Sen, Village-Kafor, PO & Tehsil- Nichar, District Kinnaur.

12. Sh. Hukum Ram(59) S/o Sh. Bhadru Ram Vill. Nalaghat Tehsil Nirmand Distt. Kullu.

13. Sh. Laxman Thapa (19) S/o Sh. Prem Thapa Vill. Rukum Napal.

14. Sh. Suresh kesi (27) S/o Bhopal kesi vill Triveni 3 totke PO Luham Distt Salyan Anchal Rapti Nepal A/p C/o Tikkam Singh S/o Sh. Balak Ram VPO Panvi Tehsil Nichar Distt Kinnaur.

15. Sh. Rakesh Kumar (37) S/o Sh. Bhim Sain VPO Sungra Tehsil Nichar Distt Kinnaur HP.

16. Smt. Karunesh (59) W/o Rajesh Negi VPO Rarang Tehsil Morang Distt. Kinnaur HP.

17. Sh. Ravinder (31) S/o Sh. Daulat Ram Vill Chaktti PO Tehsil Nankahari Distt Shimla.

18. Sh. Jagat Oli S/o Nikh Bhadur (29) Village Triveni 03 Totke, P.O Luham Tehsil Nad Distict Salyan Anchal Rapti. C/O Tikam Singh S/O Balak Ram VPO Panvi Tehsil Nichar District Kinnaur H.P.

19. Sh. Daleep Singh (65)S/O Ranjor VPO Giabong Tehsil Pooh District Kinnaur.

20. Sh. Prabhu Lal (28) S/O Jyoti Lal VPO Urni Sub Tehsil Nichar Distt. Kinnaur (HP)

21. Smt. Gulpanchi (29) W/o Arun Kumar VPO Ramni Tehsil Nichar Distt Kinnaur Age 29 years

22. Sh. Khim lal gurang (34) S/o Khambar Singh Gurang Vill Jinawad Ward no. 3 Distt Rolpa Anchal Rapti Nepal A/p C/o JP Negi VPO Nathpa Tehsil Nichar Distt Knnaur HP

23. Sh. Viraj Nath (18) S/o Jagat Nath Vill Goiri PO 8/20 Kot Nagarpalika Distt Rukkum Anchal Rapti Nepal A/p C/o Tek Chand Negi VPO Sapni Tehsil Sangla Distt Kinnaur

24. Sh. Mehar chand(34) S/o Sh. jed Ram vill tikkari PO kharga The Nirmand Distt Kullu.

25. Sh. Jwala Devi (38)W/o Sh. Umesh Kumar VPO Bari The Nichar Distt Kinnaur

26. Sh. Surya Vansh S/O Bhag Jeet Village Nanspo PO Tarnda Tehsil Nichar

27. Smt. Santosh Kumari W/O Ramesh Chand VPO Sungra Tehsil Nichar Distt. Kinnaur HP

28. Sh. Bal Ram Kumar S/o Sh. Suresh Kumar Manan VPO Dehlan, Tehsil & Distt. Una HP

Injured Person details:

1. Sh. Prashant S/o Sh. Tilak Raj Vill. Della Tehsil & Distt. Una.

2. Sh. Varun Menon S/o Sh. Satish Chand Vill. Della Tehsil & Distt. Una.

3. Sh. Rajender S/o Sh. Ramesh Chand Vill. Tikkar PO Bhalet Tehsil

Sujanpur Distt. Hamirpur (Age: 38 years).

4. Sh. Daulat S/o Sh. Abhichand V.P.O Panvi Tehsil Nichar Distt.

Kinnaur H.P (Age: 35 years).

5. Sh. Charan Jeet Singh S/o Sh. Gurudyal Singh VPO Naleenakal PO Bhullepur Tehsil Sarhad District Fatehgarh Sahib, Punjab (Driver Shorang Project).

6. Sh. Mahinder Pal (Bus Driver) S/o Munshi Ram Chila PO Nava Tehsil Sadar Distt. Bilaspur

7. Sh. Gulab Singh (Bus Conductor) S/o Jaki Ram R/o Vyamla PO kathiyaum Tehsil Sadar Distt. Mandi. (Age: 44years).

8. Sh. Saveen Sharma S/o Naveen Nepal.

9. Smt. Japti Devi W/o Sh. Karmanand R/o Vill Bonda PO Bonda Tehsil Rampur Distt. Shimla

10. Sh. Chander Gyan S/o Sh. Shammu Ram R/o Rushkalang PO Giabung Tehsil Pooh Distt. Kinnaur.

11. Sh. Arun S/o Sh. Heera Lal R/o VPO Bonda Tehsil Rampur Distt Shimla

12. Sh. Anil Kumar (19 years).

13. Sh. Kaizang Negi R/o Skibba Tehsil Moorang Distt. Kinnaur.

- **Massive Shooting Boulders triggered by Landslide at Batseri on 25th July,2021 at 01:30 PM in District Kinnaur.**

As per the first information received by Police Control Room in District Emergency Operation Centre (DEOC) Kinnaur on dated 25th July, 2021 at 01:45 PM that massive boulders triggered by a landslide were sliding down from hill at Sangla Chhitkul road near Batseri Village Gate. The Vehicle, a Tempo- Traveller (HR 55 AG 9003), carrying 11 people was passing through the spot where the boulders fell down from hill which hit the vehicle resulting in death of 09 people and injuries to 03 people, including a pedestrian. Tempo- Traveller was found to have fallen along the Baspa river near Batseri bridge, about 250 meters below the road. The above car was coming back from Chitkul with Tourists towards Sangla.

The TEMPO TRAVELER fell down from the hill on the road due to the impact of those stones, in which two passenger who were left behind from the rolling TEMPO TRAVELER and took the cover for saving themselves from the boulders falling from the hill, but the remaining 09 people died due to

further going down with the vehicle. At the incident spot, Abid Hussain Sadiq (IAS) Worthy Deputy Commissioner Kinnaur was also present and gave the necessary directions to all the concerned officials in this regard. During the same accident, Ranjit Singh S/o Late Sh. Malwar resident of village Batseri Tehsil Sangla, who was working in the orchard got injured due to rolling stones.

The deceased and injured were transported to CHC Sangla by ambulance and private vehicles with the help of police personnel, local people, ITBP personnel, home guard personnel and JSW employees. Post-mortem of a deceased people was done at CHC Sangla and the three injured were sent to MGMSC Hospital Khaneri Rampur for further treatment.

After this 07 nos of Coffins were arranged by the help of Revenue department and 02 nos of Coffins were made available by JSW Hydro Power Project and a Truck was arranged for further departure. Keeping in view of safety of tourists/commuters, Deputy Commissioner, Kinnaur had directed to stop the traffic movement on Sangla Chhitkul road and depute Police personnel at both ends i.e. Sangla and Chhitkul till the HPPWD certifies that the above mentioned road is safe for all type of vehicular movement.

Deceased Person details:

1 Pratiksha Sunil Patil, D/o Sunil Patil QTR No C 2/1 at Sadbhawna Nagar, PO Patansaongi, Tehsil Saoner Pattansabangi Nagpur, Maharashtra 441113

2 Deepa Sharma D/o Ram Bharosi, R/o 66/98 Hirapath Mansa Robar Jaipur.

3 Amogh Bapat S/o Prashant Bapat, R/o B-02, HTPS Colony, Annapurna Vihar, Korba Darri, Chhatisgarh, 495450

4 Umrab Singh (Driver), S/o Jugal Kishore, R/o A-8-A 1040, Qtr Raghubeer Nagar, Tagore Garden, West Delhi. 110027

5 Kumar Ulhas Vedpathak, R/o 39 Amarbadi, First Floor Khatar Galli, Madhya Path, CP Tank, Mumbai Maharashtra.

6 Anurag Biyani S/o Nand Kishor Biyani, R/o Parshrath Margh Bajaj Road Madhoganj, Sikar Rajsthan.

7 Maya Devi Biyani W/o Nand Kishor Biyani, R/o Parshrath Margh Bajaj Road Madhoganj, Sikar Rajsthan.

8 Richa Biyani D/o Nand Kishor Biyani, R/o Parshrath Margh Bajaj Road Madhoganj, Sikar Rajsthan.

9 Satish Katakbar S/o M.L Katakbar R/o Chhatisgarh.

List of Injured Person:

1 Shiril Obroy S/o Ashok Obroy R/o 16/29 Motinagar, Rameshnagar H.O. West Delhi, 110015

2. Naveen Bhardbaaj S/o Balbir Singh R/o House No. 1192 Ranjeet Nagar, Sector 11, Kharar, District Mohali Punjab.

3. Ranjeet Singh S/o Late Sh. Malbar R/o VPO Batseri, Tehsil Sangla District Kinnaur.

Extent of damages:

The damages are detailed here under:

1. **Human lives lost:** During this monsoon season 476 peoples lost their lives due to flash floods, landslides, ligtining, fire, drowning and cloudbursts etc. Ex-gratia payment @ Rs.4.00 Lacs per head in this regard has been assessed at Rs. 19.04 Cr. Details of 476 Nos deaths & 627 Nos peoples seriously injured due to various disasters is available is at **Annexure – I**. Total loss on this account has been assessed **Rs. 19.04 Crore**.

2. **Animals Husbandry : A** total **1015** animals died; which includes sheep, goats, cows, horses and buffaloes etc. In the State had different incidents happened with lightening, Flashfloods Cloudbrust etc.,. Besides 150 Hens had died due to flash flood at Chamba District. In this season, the loss has been assessed as **Rs. 0.69 Cr (Appendix-VI).**

3. **Structures damaged:** Due to the peculiar Monsoon on various disaster, a number of houses and others assets suffered moderate to severe damages. The details are as under:-
   - Fully damaged Kaccha and Pucca houses – **184**
   - Severely damaged Kaccha & Pucca houses - **915**
   - Cowshed, gharats, shops and labor sheds – **765**

   Total - 1864

   Loss on this account has been assessed as **Rs. 11.97 Cr. (Appendix-VII)**

4. **Damage to roads:**

   Roads are life lines of the State as there are virtually negligible modes of alternate transport. The economy of State which comprises mainly tourism and horticulture is highly dependent upon road infrastructure. Himachal Pradesh has vast network of roads, which comprises 36168 km. of State Roads and 21145 km. of National Highways. The monsoon season has played havoc with road infrastructure this year. Extensive damages to the roads have been inflicted by way of landslides, damages to the various structures like Retaining walls, Breast walls, Cross drainage works, Bridges, besides heavy damage to the pavement/riding surface. It is mainly attributed

to the mountainous/steep terrain and fragile Geological strata in most part of the State triggering landslides. The climate change/global warming has resulted in non uniform distribution of rains with very high intensity rainfall in localized areas thus, aggravating the extent of damages to road infrastructure. As a result, a number of road stretches, culverts and other structures have been washed away especially in Districts of Chamba, Shimla, Kinnaur & Bilaspur. The department has deployed adequate number of various types of machinery including excavators, tippers, dozers and manpower as per requirement to restore the traffic in shortest possible time to provide relief to the general public at large. Nearly 23905 km of road length has been adversely affected. Due to flash flood and landslide, the PWD Infrastructure i.e. Roads, Bridges and culverts have been severely damaged during the current Monsoon season. The total losses on this account have been assessed as **Rs. 686.95 Cr. (Annexure-II).** The damaged road infrastructure has been restored immediately with the help of Government and private machinery in order to avoid inconvenience to public. The permanent restoration work is still in progress.

(Rs. 686.95 Crore)

5. <u>Damage to Irrigation and water supply schemes:</u>

Jal Shakti Vibhag is maintaining 9516 Water Supply, 2669 Irrigation and 20 sewerage schemes in Rural and Urban areas of the State, The department is also protecting the flood prone areas to save culturable land, public and private property by providing flood protection measures in the shape of embankments, spurs and wire crates etc.

There had been heavy rain fall in various parts of the State during the monsoon season-2021. Heavy loss to the Government infrastructure as well as to the Jal Shakti Schemes in the State has been reported. The heavy rains have led huge damages to the Water Supply, Irrigation, sewerage and flood control works of the Department. Majority of water supply and irrigation schemes have sources in Khuds/ Nallah/ Rivers, which got damaged due to heavy

floods. At many places rains triggered landslides and washed the I&PH schemes and other common assets.

In many places flash flood water entered in the campus of pump houses resulting in silting of pump houses, Treatment plants, pumping machinery etc. This necessitated repair/cleaning of pumping machinery, cleaning /de-silting of Pump Houses & other structures. In some places Gravity Mains/Rising mains have also been washed away/damaged due to landslides.

Being essential service first priority has been given to restore Water Supply and Irrigation Schemes in a time bound manner and all damaged water supply and Irrigation schemes have been restored temporarily. Pipes damaged due to heavy rains/ landslides have been replaced out of un-utilized pipes available in the departmental stores which were procured for ongoing schemes.

In order to repair /restore the damaged Water Supply & Irrigation Schemes a sum of Rs.30 crore has been spent out of the funds available for operation and maintenance of schemes/capital works for the year 2021. For permanent restoration of all damaged schemes funds of Rs 315.62 crore shall be required.

Following schemes of Jal Shakti were significantly affected, due to the current disasters. The damage recorded is given below:

- Urban Water Supply – **167 Nos.**
- Rural Water Supply – **6518 Nos.**
- Irrigation schemes- **2129 Nos.**
- Flood Control WorK- **67 Nos.**
- Sewerage Scheme – **86 Nos.**
- Handpumps **-81 Nos.**

Total loss has been estimated till date as **Rs. 345.62 Crore.**

(**Annexure-III**)

6. <u>Damage to Agriculture Crops:</u>

Himachal Pradesh is a relatively small state in area and population and is geographically different from most Indian states in the plains. The State lied between 30^{0}22’40” and 33^{0} 12’20” north latitude and 75^{0}45’55” and 79^{0}04’20” east longitude. Himachal

Pradesh has relatively abundant water resources from major five systems, mostly originating from glaciers. The five major basins cover and around 90% of the geographical area. The surface water resources of these river systems are perennial, originating from glaciers, and the flow is further augmented by run-off from the downstream catchments. Most glaciers are small is size with length of 2-25 km and accumulation zone of 2-4 sq km. Due to the adverse effect of global warming phenomenon, constant recession phenomenon is recently hastening in these glaciers.

Climate and Agro-ecological Zones

Climatically, Himachal Pradesh is different from most plain states in India. In the State, three seasons such as winter season (October to February), Summer season (March to June) and Monsoon season (July to September) are there. However, due to wide range in altitude, the climate of the States varies from sub-humid tropical (Elevation 350-1000 m) in the southern low tracts, warm and temperate (Elevation 1001-1,500m), cool and temperate (Elevation 1,501-2,500 m), and cold alpine and glacial (Elevation 2,501-6,975 m) in the northern and eastern mountain ranges.

Damage caused to Agricultural crops of Kharif, 2021 season due to heavy rainfall:

During this monsoon period the percent departure of rainfall as per reports of Metrological Center Shimla is-15% below the normal rainfall in the state which indicates the Normal rainfall. About 20% of area sown in the month of April-May whereas 80% of area is sown in the month of June which is peak Kharif sowing period. Due to normal rains in most part of the state, the showing could almost be done on time. However, during the month of Aug, 2021, there was heavy rainfall in some pockets of the state. And standing Kharif crops particularly Maize & Vegetables crops were affected and Agriculture land was also washed away. As per assessment, the total area of

11,334 Hectares was damaged and 361 Hectare was washed away and loss is 1.35 Crore. The total damaged including agriculture land damage in terms of money value has been assessed around Rs.26.29 crore. (**Appendix –IVA, IVB**).

(Rs. 27.64 Crore)

7. <u>Damage to Horticultural Crops:</u>

Horticulture is an important sector of economic development in the State, which is contributing around 5000 crore towards States economy. It has a capacity to generate more income and employment per unit area. Fruit crops occupy about 2.29 lakh Hac area in the state (2016-17). Apple, Mango, Citrus and other stone fruits are major fruit crops grown in the State and constitute about 83 % of total fruit production. Apple is the dominating fruit crop of the State occupying about 48% of the total area under fruits & about 76.50 % of the total production and the State earned its name as "Apple State of India" is marching forward as "Fruit bowl of India". About 5 lac families are directly or indirectly involved in the Horticulture primarily fruit production & its allied activities viz Bee Keeping, Mushroom production, Floriculture and Fruit processing. State economy is likely is shoot up in a big way as far as Horticulture industry is concerned with the launching of World Bank-aided-HP Horticulture Development Project and Asian Development Bank aided HP Sub-Tropical Development Project worth Rs. 1134.00 crore and Rs. 1688.0 crore respectively in which specific emphasis is to be given for High Density Plantation of various crops, creation of ample water resources through available means & strengthening of infrastructure facilities which are considered to be vital for promotion of horticulture in the entire State.

During the past couple of years, the State is witnessing natural fury/ calamities at intermittent intervals particularly losses being inflicted during the monsoon season resulting thereby the fluctuating production and productivity of fruit crops. Major losses generally inflicted during the monsoon season are losses in the form of mortality of young nursery plants due to constant water stagnation, partial damage to the twigs of fruit trees, landslides in

various areas, quantitative and qualitative losses. Qualitative losses are more oftenly high due to appearance of various diseases in general as due to excessive rains diseases spread in alarming proportion thereby affecting the marketing of the produce. Size and colour of developing fruits is also affected greatly if rains are torrential.

During the current disaster losses to fruit crops to the tune of **Rs. 28.88 Crores** and land washed away **Rs. 1.12 Cr.** Similarly, the actual losses to fruit crops during rainy season were **Rs. 30.00 Crore** (**Annexure IVC**).

8. **Damage to Electricity Infrastructure:** During the monsoon in the State, heavy damages to electrical infrastructure occurred and as intimated by the field units of HPSEBL the losses / damages have been worked out to the tune of **Rs. 928.53 Lakh** only**.** The above mentioned loss includes the damages caused to the Distribution System, Transmission System and Generation wing of HPSEBL.

Rs 9.29 Crore (Annexure- IX)

9. **Education**:

During this current disaster 29 number of school buildings were damaged. The total loss on this account has been assessed as **Rs. 1.03 Crore (Annexure-IV,V).**

10. **Urban Development:** In this monsoon season there have been significant damages to the infrastructure of the Urban Development department. The total loss on this account has been assessed as **Rs 13.44 Crore (Annexure-VI).**

11. **Rural Development:** A lot of infrastructre like panchayat ghars, Mahila Mandal Bhawans, Community Centers etc. of the Rural Development Department have sustained heavy damages during the current disaster. The total loss on this account has been assessed as **Rs 2.74 Crore (Annexure-VII).**

12. **<u>Health and Family Welfare Department</u>:** The health facilities of the State were also disrupted and the losses reported by the department due to damages of PHCs, CHCs etc. comes to **Rs. 0.62 Crore. (Annnexue -VIII)**

13. **<u>Search & Rescue Operation</u>:** Provide the helicopter support to Lahaul Spiti & Kangra district rescue operation cost has been tuned **Rs 2.00 Crore.**

Flash Flood Rescue Operation at Lahaul & Spiti: Accommodation of the stranded persons was arranged at multiple locations in the valley in rest houses, hotels, sarai and community rooms. Food was arranged by the district Administration and distributed with the help of NGO/ CBO. Temporary river crossing arrangements were made by the team from ABVMI and private contractors were also involved. The stranded persons were transported from various locations with help of Heli rescue, HRTC and local hired vehicles. The tourists were transported to Manali with help of HRTC buses.

It has been estimated that an expenditure of around **Rs. 0.67 lacs** were incurred in the search and rescue mission conducted by the District Administration Lahaul & Spiti.

(Rs. 2.67 Crore)

Cumulative losses – Rs. 1151.70 Crores

Summary of the total requirement of funds under NDRF

Sr No.	Items/Sectors	Amount required (Rs. In Crore)
1.	Gratuitous Relief (GR) Natural Calamity -476 Other Reason deaths – 0	476 Nos.
(a)	GR for Human lives lost	19.04
2.	Search & Rescue operations:	2.67
(a)	Helicopter support	Yes
3	Relief measures (for relief camps)	3 Nos.
4	Animal Husbandry- Assistance to small and marginal Farmers for loss of animals	0.69
(a)	Animal husbandry (structural loss)	-
5	Housing	11.97
6	PWD	686.95
7	Jal Shakti	345.62
8	Agriculture + Horticulture	-
(a)	Agriculture crop loss	26.29
(c)	Loss of Agriculture land	1.35
(b)	Horticulture crop loss	28.88
(c)	Loss of horticultural land	1.12
9	Power	9.29
10	Education	1.03
11	Urban Development	13.44
12	Rural Development	2.74
13	Health	0.62
	Grand Total	**1151.70**

Comparative Rainfall on July 2018-2021

Appendix – I
Rainfall in State on 13th July , 2021.

Sr. no	Name of affected districts	Rainfall/snowfall during the calamity (in mm) 13th July 2021			Rainfall during the corresponding period in the last three years								
					Last Year 13th July 2020			Year before last Year 13th July 2019			Two Years before last Year 13th July 2018		
		ACTUAL (mm)	NORMAL (mm)	DEP %	ACTUAL (mm)	NORMAL (mm)	DEP %	ACTUAL (mm)	NORMAL (mm)	DEP %	ACTUAL (mm)	NORMAL (mm)	DEP %
1	BILASPUR	11.8	9.1	30	770.4	207.2	272	46.8	9.1	415	2.2	9.1	-76
2	CHAMBA	40.8	13.3	206	356	304.3	17	2.3	13.3	-83	11.8	13.3	-11
3	HAMIRPUR	32.7	11.1	195	616.4	249.4	147	13	11.1	18	11.8	11.1	7
4	KANGRA	140.4	21.5	553	938.4	406.8	131	19.1	21.5	-11	39.7	21.5	85
5	KINNAUR	4.1	1.9	115	82.1	49.9	65	0	1.9	-100	0	1.9	-100
6	KULLU	20	6.3	217	411.1	120.8	240	3.6	6.3	-43	11.2	6.3	77
7	LAHAUL & SPITI	18.5	4.2	340	55.2	96.5	-43	0	4.2	-100	1.9	4.2	-55
8	MANDI	36.4	11.8	209	628.2	274.5	129	1.4	11.8	-88	3.7	11.8	-68
9	SHIMLA	34.5	8.4	310	313	149.2	110	20.3	8.4	142	5.4	8.4	-36
10	SIRMAUR	66.8	15.6	328	624.3	342	83	23.6	15.6	51	25	15.6	60
11	SOLAN	34.1	11.9	187	533.6	235.5	127	34.1	11.9	187	5.1	11.9	-57
12	UNA	36.8	12.8	187	555.3	184.7	201	54	12.8	322	33.2	12.8	160
	Total	35.3	9.2	284	426.5	192.5	122	14	9.2	52	9.6	9.2	4

Source: Indian Meteorological Department

Comparative Rainfall on July 2018-2021

Appendix – I
Rainfall in State on 19th July , 2021.

Sr. no	Name of affected districts	Rainfall/snowfall during the calamity (in mm) 19th July 2021			Rainfall during the corresponding period in the last three years								
					Last Year 19th July 2020			Year before last Year 19th July 2019			Two Years before last Year 19th July 2018		
		ACTUAL (mm)	NORMAL (mm)	DEP %	ACTUAL (mm)	NORMAL (mm)	DEP %	ACTUAL (mm)	NORMAL (mm)	DEP %	ACTUAL (mm)	NORMAL (mm)	DEP %
1	BILASPUR	59.1	10.1	485	13.9	10.1	38	18.6	10.1	84	4.3	10.1	-58
2	CHAMBA	11.7	21.1	-45	14.9	21.1	-29	11.5	21.1	-46	4	21.1	-81
3	HAMIRPUR	90.7	16.6	446	13.5	16.6	-19	32	16.6	93	4.3	16.6	-74
4	KANGRA	122.7	18.5	563	21.9	18.5	18	14.8	18.5	-20	14.9	18.5	-20
5	KINNAUR	4.6	3.4	35	3	3.4	-13	1.5	3.4	-55	0	3.4	-100
6	KULLU	32.9	5.3	521	7.1	5.3	33	18.4	5.3	248	0	5.3	-100
7	LAHAUL & SPITI	2.7	5.5	-51	5	5.5	-9	2.5	5.5	-55	0.5	5.5	-91
8	MANDI	55.6	14.5	283	22.6	14.5	56	10.5	14.5	-28	1.5	14.5	-90
9	SHIMLA	13	7	86	4.9	7	-31	6.3	7	-10	5.1	7	-27
10	SIRMAUR	20.5	16.4	25	0.5	16.4	-97	1.2	16.4	-93	3.4	16.4	-79
11	SOLAN	12	11.5	4	6.7	11.5	-42	5.7	11.5	-51	7.4	11.5	-36
12	UNA	74.8	8.2	812	26.9	8.2	228	21.1	8.2	157	1.3	8.2	-85
	Total	36.4	10.4	250	10.5	10.4	1	10.9	10.4	5	3.5	10.4	-66

Source: Indian Meteorological Department

Appendix-II

Extent of damages

STATE: HIMACHAL PRADESH

Nature and period of calamity: Cloud Burst, Flash floods, Landslides during Monsoon, 2021.

S.No.	Item		Detail
1	Total number of districts		**12**
2	Number and names of districts affected		12 (Bilaspur, Chamba, Hamirpur, Kangra, Kinnaur, Kullu, Lahaul & Spiti, Mandi, Shimla, Sirmaur, Solan, Una)
3	Number of villages affected		20690
4	Population affected (in lakh)		68.65 (as per 2011 census)
5	Total land area affected		55.673 sq. km
6	Cropped area affected		
	(i) Total cropped area affected	Agriculture	11334 hac.
		Horticulture	11623.519 hac.
	(ii) Estimated loss to crops	Agriculture: 26.29 Crore	**Rs. 55.117 Cr**
		Horticulture : 28.88 Crore	
	(iii) Area where cropped damages was more than 33%	Agriculture	2417 ha
		Horticulture	2654.269 ha
7	Percentage of area held by SMF:		
	(i) In the State as a whole		54.174
	(ii) In the affected districts		**12**
8	Houses damaged: -		1864
	No. of houses damaged :-		
	(i) Fully damaged pucca houses		58
	(ii) Fully damaged kuccha houses		126
	(iii) Severely /Partially damaged houses (Pucca+kuccha)		915
	(iv) No. of huts/cowsheds/gharats etc. damaged		765
	(a) Estimated value of damage to houses		**11.97 cr.**
9.	No. of human lives lost		476
10	No. of persons with grievous injuries		627
11	No. of persons with minor injuries		-
12	Animals lost:-		
	(a) No. of big Animals lost		135
	(b) No. of small Animals lost		880
	(c) No. of Poultry (birds) lost		150

13	(a) Damage to public properties: - (1) PWD roads (sector wise detail should be given-e.g. length of state roads damaged, length of district roads damaged, length of village roads damaged. No of bridges damaged, No. of culverts damaged, No. of school building damaged etc) State Highways =0 km Major Distt. Roads = 2384 km Rural Road = 18761 km Bridges = 1 Culverts = 120 Nos.	**686.95 Cr**
	(2) Irrigation & Public Health Rural and urban water supply schemes =6518 Irrigation schemes damaged =2129	**345.62 Cr**
	(3) Power Damage to transformers, HT and LT lines, substation, EHB/HB line, and power houses of HPSEBL.	**9.29 Cr**
	(4) Animal Husbandry:	**0.69 Cr**
	(5) Health: Damage to various health institution buildings.	**0.62 Cr**
	(6) Community assets: Damage to various community assets like village paths, Mahila Mandal Bhawans, Yuvak Mandal Bhawans, Panchayat Ghars etc.	**16.18 Cr**
	(7) Fisheries	**-**
	(8) Education	**1.03**
14	Estimated total damage to Human lives, Houses, Crops and public properties.	**1127.467 Cr.**

Appendix – IV A

Assessment of Losses to Kharif Season, 2021										
Sr. No	**Name of Crops**	**Area (in Hectares)**		**Extent of area damaged under crops (in Hactares)**			**Damages of area under crops in terms of money value (Lacs.)**	**Land washed away/silted (Ha.)**	**Damages of Land washed away/silted in terms of money value (Lacs.)**	**Total Damages in terms of money value. (7+9)**
		Sown	**Damaged**	**Less than 33%**	**33% and above**	**Total (5+6)**				
1	**2**	**3**	**4**	**5**	**6**	**7**	**8**	**9**	**10**	**11**
A. Cereals										
1	Maize	278572	8913	7568	1345	8913	912.83	78.00	246.48	1159.31
2	Paddy	68943	74	0	74	74	9.32	0.00	0.00	9.32
3	Ragi	3025	0	0	0	0	0	0.00	0.00	0.00
4	Millets	4052	12	12	0	12	0.70	0.00	0.00	0.70
5	Kharif Pulses	15402	143	125	18	143	4043	0.00	0.00	40.43
Total (Cereals)		**369994**	**9142**	**7705**	**1437**	**9142**	**963.28**	**78.00**	**246.48**	**1209.76**
B. Commercial Crops										
1	Vegetables	48719	2169	1202	966	2169	1108.00	283.00	300.00	14408.25
2	Potato	9710	5	5	0	5	9.00	0.00	0.00	9.00
3	Ginger	3386	0	0	0	0	0.45	0.00	0.00	0.45
4	Oil Seeds	6033	18	4	14	18	1.89	0.00	0.00	1.89
Total (Comm. Crops)		**67848**	**2192**	**1211**	**981**	**2192**	**1119.34**	283.00	300.25	1419.59
Grand Total (A+B)		**437842**	**11334**	**8916**	**2417**	**11334**	**2082.62**	**361.00**	**546.73**	**2929.35**

(Says 26.29 Crore)

Appendix – IV B

Calculation of assistance for agriculture inputs subsidy- Small & Marginal Farmers (SMF)

Assessment of Losses to Kharif Season, 2021 due to Heavy Rains.										
Sr. No	Name of the affected District.	Total Area Sown (in Hac.)	Total Agricultural area where Crop loss is >33% (in Hac.)	Out of (4) area belonging to SMF			Assistance sought for different categories of crops (Rs. In Lacs)			Total Assistance sought (Rs. In lacs)
				Rainfed (in Hac.)	Irrigated (in Hac.)	Perennial (in Hac.)	Rainfed (Rs. 6800x col.5A) (In lacs)	Irrigated (Rs.13500 x col.5B) (in lacs)	Perennial (Rs. 18000(x col.5C)	
1	2	3	4	5A	5B	5C	6A	6B	6C	7(6A+6B +6C)
1	Bilaspur	31315	0	0	0	0	0	0	0	0
2	Chamba	34865	63	50	13	0	3.40	1.76	0.00	5.16
3	Hamirpur	35754	634	507	127	0	34.48	17.15	0.00	51.63
4	Kangra	104067	298	238	60	238	16.18	8.10	32.18	56.46
5	Kinnaur	5620	0	0	0	0	0	0	0	0
6	Kullu	23385	0	0	0	0	0	0	0	0
7	L/Spiti	2613	782	626	156	0	42.57	21.06	0	63.63
8	Mandi	77869	0	0	0	0	0	0	0	0
9	Shimla	24211	266	213	53	0	14.48	7.16	0.00	21.64
10	Sirmour	28777	82	66	16	0	4.50	2.16	0	6.66
11	Solan	35936	0	0	0	0	0	0	0	0
12	Una	33430	292	234	58	0	15.93	7.83	0.00	23.76
	Total	437842	2417	1934	483	238	131.54	65.22	32.18	228.94

Appendix – IV C

Assessment of Horticulture Cropped Area Affected Due to flash floods, cloud burst, landslides, Department of Horticulture, HP

Assessment of Horticulture Cropped Area Affected due to hail storm/heavy rain/wind storm

Name of calamity : Monsoon

Period of Occurrence: June, 2021 to Sept., 2021

Name of District	Name of Horticulture crop affected	Category wise number of farmers affected				Category wise area affected (in hect.)				Loss to Nursery plants			Loss to fruit Trees			Expected loss to fruit crop				Total Value (in lakh) (13+16+18+20)	Total area affected where crop loss is <33 %	Total area affected where crop loss is >33 %
		No. of marginal farmers affected	No of small farmers affected	No. of other farmers affected	Total nos of farmers affected	Marginal farmers	Small farmers	Other farmers	Total area affected	No. of plants completely destroyed	No. of plants partially damaged	Value (in Lakh Rs.)	No. of trees completely destroyed	No. of trees partially damaged	Value (in Lakh Rs.)	Quantitative loss (MT)	Value (in Lakh)	Qualitative loss (MT)	Value (in lakh)			
1	2	3	4	5	6	7	8	9	10	11	12	13	14	15	16	17	18	19	20	21	22	23
Bilaspur	Fruit crops	0	0	0	0	0	0	0	0	0	0	0	0	0	0	0	0	0	0	0	0	0
Chamba	Fruit crops	349	196	13	558	189.981	268.84	27.308	486.129	0	0	0	0	0	0	587.8	69.16	0	0	69.16	26.5	459.629
Hamirpur	Fruit crops	209	129	130	468	43.65	38.14	30.43	112.22	0	0	0	0	0	0	72.47	13.17	3.84	0.69	13.86	112.22	0
Kangra	Fruit crops	177	53	22	252	93.49	25	22	140.49	531	100	6.45	194	0	1.82	41.95	6.55	0	0	14.82	140.49	0
Kinnaur	Fruit crops	0	0	0	0	0	0	0	0	0	0	0	0	0	0	0	0	0	0	0	0	0
Kullu	Fruit crops	99	15	0	114	17	3	0	20	0	0	0	423	10	22.84	56	16.8	15	3	42.64	18	2
Lahaul Spiti	Fruit crops	39	17	1	57	7	4	2	13	0	0	0	15	5	1	7	2	5	1	4	10	3
Mandi	Fruit crops	4796	161	1197	6154	1486	140	377	2003	0	0	0	0	0	0	756	202.25	0	0	202.25	1772	231
Shimla	Fruit crops	8334	2887	403	11624	3308.52	2423.6	537.49	6269.61	0	0	0	2948	7314	227.257	2702	717.75	7668	1334.7	2279.707	4757.61	1512
Sirmour	Fruit crops	2640	760	0	3400	1340	725	0	2065	1900	580	0.5	0	200	2.00	1204	120.4	170	8.5	131.4	1621	444
Solan	Fruit	66	43	27	136	12.4	8.26	4.41	25.07	0	0	0	0	0	0	79	16.0	0	0	16.0	22.4	2.64
	crops																6			6	3	
Una	Fruit crops	2068	442	43	2553	330	131.5	27.5	489	0	0	0	0	0	0	1794.2	113.68	0	0	113.68	489	0
G.Total		**18777**	**4703**	**1836**	**25316**	**6828.041**	**3767.34**	**1028.138**	**11623.519**	**2431**	**680**	**6.95**	**3580**	**7529**	**254.917**	**7300.42**	**1277.82**	**7861.84**	**1347.89**	**2887.577**	**8969.25**	**26542.269**

(Rs. 28.88 Crore)

Appendix - IVD

Loss of Agricultural/Horticultural land

Sr. No	Districts	Nature of loss	Extent(Area in hectare)	Rate per Hec(Rs)	Value (Rs. in lacs)
1	H.P. State	Cultivated Area washed away/damaged by landslides avalanches and change of course of rivers	361+300	37500	135.38+112.50
		Total:			247.88

District wise Hourticulture & Agriculture land loss due to flashfloods, cloudburst & landslides occurred during Monsoon 2021

District	Hourticulture Area Affected (Ha)	Agriculture Area Affected (Ha)
Bilaspur	0	0
Chamba	486.129	1529
Hamirpur	112.22	2590
Kangra	140.49	298
Kinnaur	0	0
Kullu	20	25
Lahaul & Spiti	13	1519
Mandi	2003	962
Solan	6269.61	1190
Sirmour	2065	452
Shimla	25.07	1400
Una	489	1369
Total	**11623.519 hac**	**11334 hac**

Appendix-V

Horticultural input subsidy –farmers other than SMF

S. No	Name of affected district	Total Agricultural area where crop loss is >50 %(in ha)	Out of (3)area belonging to farmers other than SMF			No. of farmers other than SMF affected by the instant calamity (only)			No. of farmers other than SMF affected by successive calamities			Assistance sought for different categories of crops						Total Assistance sought (Rs.in crores)
												Affected first time			Affected for successive calamities			
			Rainfed	Irrigated	Perennial	Rainfed	Irrigated	Perennial	Rainfed	Irrigated	Perennial	Rainfed	Irrigated	Perennial	Rainfed	Irrigated	Perennial	9[7A+B+C)
1	2	3	4A	4B	4C	5A	5B	5C	6A	6B	6C	7A	7B	7C	8A	8B	8C	+8(A+B+C)]
1	BILASPUR	-	-	-	-	-	-	-	-	-	-	-	-	-	-	-	-	-
2	CHAMBA	-	-	-	-	-	--	-	-	-	--	-	-	-	-	-	-	-
3	HAMIRPUR	-	-	-	-	-	-	-	-	-	-	-	-	-	-	-	-	-
4	KANGRA	-	-	-	-	-	-	-	-	-	-	-	-	-	-	-	-	-
5	KINNAUR	-	-	-	-	-	-	-	-	-	-	-	-	-	-	-	-	-
6	KULLU	-	-	-	-	-	-	-	-	-	-	-	-	-	-	-	-	-
7	LAHAUL & SPITI	-	-	-	-	-	-	-	-	-	-	-	-	-	-	-	-	-
8	MANDI	-	-	-	-	-	-	-	-	-	-	-	-	-	-	-	-	-
9	SHIMLA	-	-	-	-	-	-	-	-	-	-	-	-	-	-	-	-	-
10	SIRMAUR	-	-	-	-	-	-	-	-	-	-	-	-	-	-	-	-	-
11	SOLAN	-	-	-	-	-	-	-	-	-	-	-	-	-	-	-	-	-
12	UNA	-	-	-	-	-	-	-	-	-	-	-	-	-	-	-	-	-
	TOTAL	-	-	-	-	-	-	-	-	-	-	-	-	-	-	-	-	-

Appendix-VI

Animal Husbandry (Replacement of animals)

Sr. No.	Name of the District	No. of Cattle lost				No. of animals qualifying for relief grant (i.e. subject to ceillling of 1 large milch animal or 4 small milch animals or 1 large draught animals or 2 small draught animal per household)				Assistance sought (Milch @ Rs. 30,000/-/Rs. 3000/- per animal and draught Animals @ Rs 25,000 and Rs. 16,000/- per animal				Total
		Milch Animal		Draught Animals		Milch Animal		Draught Animals		Milch Animal		Draught Animals		
		Buffalo / Cow/ Camel	Sheep/ Goat	Camel/ Horse/ Bullock	Calf Donkey & Pony	Buffalo / Cow/ Camel	Sheep/ Goat	Camel Horse/ Bullock	Calf Donkey & Pony	Buffalo/ Cow/ Camel	Sheep/ Goat	Camel/ Horse/ Bullock	Calf Donkey & Pony	
1.	BILASPUR	7	4	0	0	-	-	-	-	2.1	0.12	0	0	2.22
2.	CHAMBA	12	122	6	0	-	-	-	-	3.6	3.66	1.5	0	8.76
3.	HAMIRPUR	0	0	0	0	-	-	-	-	0	0	0	0	0
4.	KANGRA	40	0	3	0	-	-	-	-	12.0	0	0.75	0	12.75
5.	KULLU	12	520	2	0	-	-	-	-	3.6	17.50	0.50	0	21.60
6.	KINNAUR	0	75	0	0	-	-	-	-	0	2.25	0	0	2.25
7.	LAHAUL & SPITI	2	22	0	2	-	-	-	-	0.6	0.66	0	0.32	1.58
8.	MANDI	12	41	0	0	-	-	-	-	3.6	1.23	0	0	4.83
9.	SHIMLA	3	78	1	1	-	-	-	-	0.9	2.34	0.25	0.16	3.65
10.	SIRMAUR	24	3	7	3	-	-	-	-	7.2	0.09	1.75	0.48	9.52
11.	SOLAN	4	0	0	1	-	-	-	-	1.2	0	0	0.16	1.36
12.	UNA	0	8	0	0	-	-	-	-	0	0.24	0	0	0.24
	Total	**116**	**873**	**19**	**7**					**34.8**	**28.09**	**4.75**	**1.12**	**68.76**

150 Hens @ 0.075 Lakhs

(Says Rs 0.69 Crore)

Appendix-VII

Assistance sought for repair/restoration of damaged houses.

Sr.No	Name of affected district	No. of houses damaged											
		Fully damaged Pucca houses @ Rs.1,01,900 per houses		Fully damaged kutcha houses @ Rs. 1,01,900 per house		Severely damaged Pucca houses @ Rs.1,01,900 per houses		Severely damaged kutcha houses @ Rs.1,01,900 per house		Cowsheds/ Gharats/ Business Premises@ Rs. 10,000 per Unit		Labor Sheds @ Rs.4100 per Shed	
		No	Amount (Lacs)	No	Amount (Lacs)	No	Amount (Lacs)	No	Amount (Lacs)	No	Amount (Lacs)	No	Amount (Lacs)
1	2	3	4	5	6	7	8	9	10	11	12	13	14
1.	BILASPUR	1	1.02	5	5.1	3	3.06	19	19.38	40	4.0	0	0
2.	CHAMBA	1	1.02	3	3.06	14	14.28	123	125.46	96	9.7	1	0.041
3.	HAMIRPUR	0	0	7	7.14	3	3.06	47	47.94	72	7.2	1	0.041
4.	KANGRA	37	37.74	60	61.20	31	31.62	137	139.74	199	19.9	1	0.041
5.	KULLU	8	8.16	0	0	0	0	0	0	2	0.2	1	0.041
6.	KINNAUR	1	1.02	3	3.06	29	29.58	77	78.74	12	1.2	2	0.082
7.	LAHAUL & SPITI	1	1.02	2	2.04	3	3.06	4	4.08	5	0.5	0	0
8.	MANDI	1	1.02	17	17.34	4	4.08	105	107.1	138	13.80	0	0
9.	SHIMLA	6	6.12	8	8.16	16	16.32	162	165.24	112	11.20	3	0.123
10.	SOLAN	0	0	5	5.10	12	12.24	27	27.54	30	3.0	0	0
11.	SIRMOUR	0	0	2	2.04	11	11.22	13	13.26	20	2.0	0	0
12.	UNA	2	2.04	14	14.28	22	22.44	53	54.06	30	3.0	0	0
	TOTAL	58	59.16	126	128.52	148	150.96	767	782.54	756	75.7	9	0.369
Grand Total: Rs. 1197.249(or say 11.97 Cr)													

Appendix-VIII

Format for working out the requirements under the head of repair of damaged infrastructure of immediate nature.

Sector		Damage in physical terms	Requirement of funds for repair of immediate nature (in Rs crore)	Out of (3), amount available from annual maintenance budget (in Rs crore)	Out of (3), amount available from related schemes/ programmes / other sources (in Rs crore)	Out of (3), amount proposed * to be met from SDRF/ NDRF in accordance with list of works indicated in the Appendix to the revised items and norms (in Rs crore)
1		2	3	4	5	6
Roads & Bridges		Total length = 21145 km out of 36168 km State Highways = 0 km out of 0 km Major Distt. Roads=2384 km out of 4600 km Rural Roads= 18761 km out of 31568 km Bridges =1 Culverts = 120	Rs. 227.48 Cr. For temporary restoration Rs.422.46 Cr For permanent restoration .	-	18.00 Cr.	**Rs. 649.94 Cr** Amount of damages has been calculated as per Schedule of Rate (SOR) 1. Slip 90/- per cum 2. R/Wall and B/Wall 24600/- per Rmt 3. Pot holes 294/- per sq.m 4. Crust 993/- per Rmt 5. Culvert 4,14,981/- per culvert
Irrigation and Public Health	Urban/ Rural	6685 schemes	335.16 Cr	-	-	**Rs. 335.16 Cr.**
	Irrigation	2129 Schemes	85.82 Cr.	-	-	**Rs. 85.82 Cr.**
	Sewerage	Not covered				
	Flood Protection Work	Not covered				
Power		Damage to Electrical infrastructure including transformers,	9.29 Cr	-	-	**Rs. 9.29 Cr**

	HT/LT lines, EHB/HB lines towers sub-stations and power houses				
Education	Damage to school institutions.	1.03Cr.	-	-	**Rs. 1.03 Cr.**
Health (Primary Health Centers)	Damage to various health institutions	0.62Cr.	-	-	**Rs. 0.62 Cr.**
Animal Husbandry	Damage to the roofs, windows, doors and retaining walls of Veterinary institutions.	-			**-**
Community assets in owned by village communities	Damage to community centers, village paths, panchayat ghars, Mahilamandals and yuvabhawans.	13.44 Cr.+2.74 Cr			**Rs. 16.18 Cr**
BRO Roads	Damage to National highway	0	-	**-**	Not covered
Fisheries	Damage to trout fish farm and fishery resources	0	-	-	0
Grand Total		952.78 Cr.	**-**	**-**	**Rs. 1098.04 Cr**

Appendix-IX

State: Himachal Pradesh

Status of expenditure from State Disaster Response Fund (SDRF/NDRF) Account, Year 2021

S.No	Item	Amount (Rs. in Crores)
	(I) Receipts	
1.	Opening balance in SDRF account as on 1.4.2021 of financial year 2020-21 (a)SDRF (b)NDRF (c) Total	0.0001
2.	SDRF Releases made during instant financial Year (central and state share): (a) First installment (b) Second installment (c) Total	(a) 327.20+32.72 State Share=359.92 (b) 163.60 (c) 163.60
3.	NDRF releases during the instant financial year, If any	0
4.	Interest received on investments made as per the CRF scheme	1.20 (as on 08-10-2021)
5.	Total funds available in the SDRF account(1+2+3+4)	361.12
	(II) Expenditure (30-09-2021)	350.92
6.	Expenditure incurred as per norms on approved natural calamities as per the Schemes of SDRF/NDRF (indicate calamity-wise expenditure)	**340.00**
	1) Gratuitous relief and cash assistance: **Rs. 100.00 Cr**	
	2)Repair of Public Buildings : **nil**	
	3)Repair of Houses : **Rs. 30.00 Cr**	
	4)Repair of Roads/Bridges : **Rs. 85.00Cr**	
	5)Repair of Irrigation and Water Supply Schemes : **Rs.60.00 Cr**	
	6)Horticulture input subsidies : **Rs. 6.00 Cr**	
	7)Agriculture input subsidies : **Rs. 6.00 Cr**	
	8)Subsidy for Animal loss and fodder : **Rs. nil**	
	9)Repair of Electrical infrastructure : **Rs. 26.00 Cr**	
	10)Repair of Community Assets : **Rs. 27.00Cr**	
	Total :Rs.340.00 Cr.	
7.	Expenditure incurred on training to specialized Teams of the state/District personnel	Nil
8.	Expenditure incurred on procurement of search and rescue equipment etc.(as per extent approved items.	**10.92**
9.	Total expenditure incurred (6+7+8)	**350.92**
10.	Balance available in the SDRF account of the instant financial year:- (a)SDRF (b)NDRF (c) Total	**10.20** Nil

Appendix-X

Profile of the State

S.No.	Name of District	Total land area Sq.Km.)	Number of villages	Population Rate (in lakh)	Literacy Rate (in percent)	Total Cropped area (In ha.) 2015-16	% of SMF* (Holdings)	Inter-state rivers	Normal annual rainfall (mm)
1	2	3	4	5	6	7	8	9	10
1.	**BILASPUR**	1167	1061	3.82	84.59	56901	30.25	Satluj	981.2
2.	**CHAMBA**	6522	1591	5.19	72.17	67775	26.40	Ravi	1177.3
3.	**HAMIRPUR**	1118	1725	4.55	88.15	67710	30.70	Bias	1303.7
4.	**KANGRA**	5739	3869	15.10	85.67	213283	23.28	Bias	1522.3
5.	**KINNAUR**	6401	660	0.84	80.00	10646	41.42	Satluj	432.2
6.	**KULLU**	5503	326	4.38	79.40	59597	14.66	Bias	1191.6
7.	**LAHAUL- SPITI**	13841	521	0.32	76.81	3517	56.74	Chander Bhaga	550.9
8.	**MANDI**	3950	3338	10.00	81.53	160610	27.58	Bias	1625.1
9.	**SHIMLA**	5131	3231	8.14	83.64	86468	34.47	Satluj	1076.7
10	**SIRMAUR**	2825	976	5.30	78.80	75638	48.63	Jamuna	356.6
11	**SOLAN**	1936	2544	5.80	83.68	62455	52.87	Satluj	1344.2
12	**UNA**	1540	848	5.21	86.53	74025	34.38	Sawan	1243.2
Total	**HP**	**55673**	**20690**	**68.65**	**82.80**	**938625**	**29.88**	**-**	**1021.5**

Source: Economics and Statistics Department

Appendix-XI-A

State: Himachal Pradesh

Extent of damage due to natural calamities

Type of Natural Calamity: Cloud Burst, Flash Floods, Landslides during Monsoon, 2021.

S.No.	Item		Details
1.	Period occurrence		01.6.2021 to 10-10-2021
2.	Total number of districts in the state		12
3.	Number and names of districts affected		12 No. (Bilaspur, Chamba, Hamirpur, Kangra, Kinnaur, Kullu, Lahaul&Spiti, Mandi, Shimla, Sirmour, Solan, Una)
4.	Number of villages affected		20,690 Census Villages
5.	Population affected		68.65 lakh as per 2011 Census
6.	Total land area affected		55.67 Sq. km.
7.1	Cropped area affected		
7.1.1	Total cropped area affected	Agriculture: 11334 ha Horticultur: 11623.519 ha	22623.519 ha
7.1.2	Estimated loss to crops and horticultural land	Agriculture: 27.64 Cr Horticulture: 30.00 Cr	**Rs. 57.64 Crores**
7.1.3	Area where crop damage was more than 33%	Agriculture: 2417 ha Horticulture: 2654.27 ha	5071.27 ha
7.2	Percentage of cropped area held by SMF		
7.2.1	In state as a whole		54.174%
7.2.2	In the affected districts		12
8.	Houses damaged		
8.1	No. of house damaged (Total)		1864
8.1.1	Fully damaged pucca houses		58
8.1.2	Fully damaged Kutcha houses		126

8.1.3	Severely damaged houses (pucca+kutcha)		915
8.1.4	No. of huts/cowsheds damaged		765
8.2	Estimated value of damage to houses		**Rs. 11.97 Cr**
9	No. of human lives lost		476
10.	No. of persons who suffered grievous injuries		627
11.	No. of Persons who suffered minor injuries		-
12.	Animal & Poultry Loss		**Rs. 0.69**
12.1	No of milch animal lost		989
12.1.1	Buffalo/cow/Camel/Yak		116
12.1.2	Sheep/Goat		873
12.1.3	Others(indicate name)		-
12.2	No. of Draught animals lost		26
12.2.1	Camel/Horse/Bullock		19
12.2.2	Calf /Donkey/Pony/Mule		7
12.2.3	Others (indicate name) Yak		-
12.3	No of Poultry birds lost		150
13.	Damage to public properties		
13.1	Public works department		**649.94 Cr**
13.1	Roads (All)	21145 Km.	
13.1.1	State Roads (NH-22)	0 Km.	
13.1.2	District Roads	2384 Km.	
13.1.3	Village Roads	18761 Kms	
13.2	Bridges &Culverts		
13.2.1	Bridges	1 No.	

13.2.2	Culverts	120 Nos.	
13.3	Drinking water supply	6685 schemes damaged	**345.62 Cr**
13.4	Irrigation, sewerage flood protection works	8647 Irrigation Schemes	
13.5	Power Sector	-	**Rs. 9.29 Cr**
13.6	Education Sector		**Rs. 1.03 Cr**
13.6.1	Primary Schools (Damaged/Destroyed)	07	
13.6.2	Middle Schools (Damaged/Destroyed)	-	
13.6.3	High/Higher Secondary Schools (Damaged/Destroyed)	22	
13.6.4	Other educational institutes (Damaged/Destroyed)	-	
13.7	Health Sector		**Rs. 0.62 Cr**
13.7.1	PHCs (Damaged/Destroyed)	2	
13.7.2	CHCs(Damaged/Destroyed)		
13.8	Community assets etc	Panchayat Ghar, Communuity Centres, Mahila Mandal Bhawan etc.	**Rs. 16.18 Cr**
14.	Animal Husbandry	Damage to the roofs, windows, doors and retaining walls of Veterinary institutions.	**-**

15.	Search and Rescue	Yes	
	Total Estimated damage to Human Lives, Houses, Crops and public Properties		**Rs. 1092.98 Cr.**

Appendix-XI-B

Extent of damage due to Cloud Burst, Flash Floods, Landslides – Monsoon, 2021

S. No	Item	Calamities
		Heavy rains leading to flashfloods and landslides
1.	Period of occurrence	**June-October, 2021**
2.	Total No of districts	12
3.	No and name of districts affected	12 (Bilaspur, Chamba, Hamirpur, Kangra, Kinnaur, Kullu, Lahaul&Spiti, Mandi, Shimla, Sirmour, Solan, Una)
4.	No. of villages affected	20,690 Census Villages
5.	Population affected (in lakh)	68.65 lakh as per census, 2011.
6.	Total area affected	55.67 lakh ha.
7.1	Cropped area affected	11334 ha
7.1.1	Total Cropped area affected	11334 ha
7.1.2	Estimated loss to crops and Agri land (Rs.in Cr)	**Rs. 27.64 Crore**
7.1.3	Area where crop damage was more than 33%	2417 ha
7.2	Percentage of cropped area held by SMF	54.174 %
7.2.1	In State as a whole	87.95%
7.2.2	In the affected districts	81%
8	Houses damaged	
8.1	No. of houses damaged (Total)	1864

S. No.	Item	Calamities
		Heavy rains leading to flashfloods and landslides
8.1.1	Fully damaged pucca houses	58
8.1.2.	Fully damaged kutcha houses	126
8.1.3	Severely damaged houses (pucca+kutcha)	915
8.1.4	No. of Shops, cowsheds,huts etc. damaged	765
8.2	Estimated value of damaged to houses	**Rs. 11.97 Cr**
9	No. of human lives lost	476
10	No. of persons who suffered grievous injuries	627
11	No. of persons who suffered minor injuries	-
12	Animal &Polutry loss	**-**
12.1	No. of milch animal loss	989
12.1.1	Buffalo/cow/Camel/Yak	116
12.1.2	Sheep/Goat	873
12.1.3	Others (Indicate name) Yak	0
12.2	No. of Draught animals lost	26
12.2.1	Camel/Horse/Bullock	19
12.2.2	Calf/Donkey/Pony/Mule	7
12.2.3	Others (indicate Name)	0

S. No	Item		Calamities
			Due to Flashfloods, Cloudbursts and landslides
12.3	No. of Poultry birds lost		150
13	Damaged to public property		
13.1	Roads (All)	Length	21145 Km.
		Estimated loss (Rs. in lacs)	**649.94 Cr**
13.1.1	State Roads	Length	0 Km.
		Estimated loss (Rs. in lacs)	
13.1.2	District Roads	Length	2384 Km.
		Estimated loss (Rs. in lacs)	
13.1.3	Village Roads	Length	18761 Km.
		Estimated loss (Rs. in lacs)	
13.2	Bridges & Culverts	No.	121 Nos
		Estimated loss (Rs. in lacs)	
13.2.1	Bridge	No.	1 No.
		Estimated loss (Rs. in lacs)	
13.2.2	Culverts	No.	120 Nos -
		Estimated loss (Rs. in lacs)	
13.3	Drinking water supply	No. of Schemes	6685Nos.
		Estimated loss (Rs. in lacs)	**335.16 Cr**
13.4	Irrigation sector, FPW and Sewerage	No. of Schemes	2282 Nos.
		Estimated loss (Rs. in lacs)	**112.54 Cr**
13.5	Power Sector	No. of Schemes	-
		Estimated loss (Rs. in lacs)	**9.29 Cr**

13.6	Education Sector		**1.03 Cr**
13.6.1	Primary Schools (Damaged/Destroyed)	No. of Schemes	7
		Estimated loss (Rs. in lacs)	**19.45 Cr**
13.6.2	Middle Schools (Damaged/Destroyed)	No. of Schemes	7
		Estimated loss (Rs. in lacs)	**20.00**
13.6.3	High/Higher Secondary School (Damaged/Destroyed)	No. of Buildings	15
		Estimated loss (Rs. in lacs)	**53.77 Cr**
13.6.4	Other education institutes (Damaged/Destroyed)	No. of buildings	-
		Estimated loss (Rs. in lacs)	
13.7	Health Sector		**Rs. 0.62**
13.7.1	PHCs (Damaged/Destroyed)	No. of buildings	2
		Estimated loss (Rs. in lacs)	
13.7.2	CHCs (Damaged/Destroyed)	No. of buildings	-
		Estimated loss (Rs. in lacs)	
13.8	Community assets etc	No. of buildings	-
		Estimated loss (Rs. in lacs)	**16.18 Cr.**
13.7.4	Search and Rescue		
13.7.5	Removal of Debris		

Appendix-XII

Statement Showing Item-wise details of expenditure incurred as per approved items and norms of SDRF/NDRF (Rs in crore) in the financial year 2021.

Code No.	Items	Calamity											
		Avalanche/ Snowfall	Cloud burst	Cyclone	Drought	Earthquake	Fire	Flood	Hailstorm	Landslide	Pest Attack	Tsunami	Cold wave/Frost
1	2	3	4	5	6	7	8	9	10	11	12	13	14
1.	Gratuitous Relief	**100.00 Crores**											
(a)	Ex-Gratia Payment to families of deceased person												
	(i) As per SDRF/NDRF norms												
	(ii)Outside the Norms												
	(iii)Total no. of beneficiaries												
(b)	Ex-Gratia Payment for loss of a limb or eyes												
	(i)As per SDRF/NDRF Norms	-											
	(ii)Outside the norms	-											
	(iii)Total no. of beneficiaries	-											
(c)	Grievous injury requiring hospitalization												
	(i)As per SDRF/NDRF Norms												
	(ii)Outside the norms												
	(iii)Total no. of beneficiaries												
(d)	Relief for the old ,infirm and destitute, children												
	(i)As per SDRF/NDRF Norms	-											
	(ii)Outside the norms	-											
	(iii)Total no. of beneficiaries	-											
(e)	Clothing and utensils/household goods for families whose houses have been washed away/fully damaged/severely inundated for more than a week due to natural calamity												
	(i)As per SDRF/NDRF Norms	-											
	(ii)Outside the norms	-											
	(iii)Total no. of beneficiaries	-											
(f)	Gratuitous relief for families in dire need of immediate sustenance after calamity												
	(i)As per SDRF/NDRF Norms	-											
	(ii)Outside the norms	-											
	(iii)Total no. of beneficiaries	-											

Code No.	Items	Calamity											
		Avalanche/Snowfall	Cloud burst	Cyclone	Drought	Earthquake	Fire	Flood	Hailstorm	Landslide	Pest Attack	Tsunami	Cold wave/Frost
1	2	3	4	5	6	7	8	9	10	11	12	13	14
2.	Supplementary Nutrition												
	(i) As per SDRF/NDRF norms	-											
	(ii)Outside the Norms	-											
	(iii)Total no. Of beneficiaries	-											
3.	Assistance to Small and Marginal Farmers(SMF)for Agri/Horticulture: **12.00 Crores**												
(a)	Desilting of agriculture land	-											
	(i)As per SDRF/NDRF Norms	-											
	(ii)Outside the norms	-											
	(iii)Total no. eligible area(Ha.)	-											
	(iv)No. Of S&M Farmers	-											
(c)	Desilting /Restoration/Repair of fish farms												
	(i)As per SDRF/NDRF Norms	-											
	(ii)Outside the norms	-											
	(iii)Total no. eligible area(Ha.)	-											
	(iv)No.of S&M Farmers	-											
(d)	Loss of Substantial portion of land caused by landslide,avalanche,change of course of rivers												
	(i)As per SDRF/NDRF Norms												
	(ii)Outside the norms												
	(iii)Total no. eligible area(Ha.)												
	(iv)No.of S&M Farmers												
(e)	Agriculture input subsidy where crop loss was 50% and above												
	For agriculture crops, horticulture crops. Annual plantation & perennial crop**(Rs in crore)**												
	(i)As per SDRF/NDRF Norms												
	(ii)Outside the norms												
	(iii)Total no. eligible area(Ha.)												
	(iv)No.of S&M Farmers												

Code No.	Items	Calamity											
		Avalanche/Snowfall	Cloud burst	Cyclone	Drought	Earthquake	Fire	Flood	Hailstorm	Landslide	Pest Attack	Tsunami	Cold wave/Frost
1	2	3	4	5	6	7	8	9	10	11	12	13	14
4.	Input Subsidy to farmers other than Small & Marginal Farmers												
	(i) As per SDRF/NDRF norms												
	(ii)Outside the Norms												
	(iii)Total no. eligible area (Ha.)												
	(iv)No. of S&M Farmers												
5.	Assistance to Small and Marginal sericulture famers												
	(i)As per SDRF/NDRF Norms												
	(ii)Outside the norms												
	(iii)Total area(Ha.)												
	(iv)No. Of S&M Farmers												
6.	Employment Generation												
	(i)As per SDRF/NDRF Norms												
	(ii)Outside the norms												
	(iii)No. of man days generated												
	(iv)Quantum of food gains distributed as part of wage component												
7.	Animal Husbandry Assistance to small and marginal farmers/agricultural labourers												
(i)	Replacement of draught/milch animals or animals used for haulage												
	(i)As per SDRF/NDRF Norms												
	(ii)Outside the norms												
	(iii) No. of beneficiaries												
(ii)	Provision of fodder/feed in cattle camps												
	(i)As per SDRF/NDRF Norms												
	(ii)Outside the norms												
	(iii)Number of Cattle camps												
	(iv) Number of Cattle kept in camps												
	(v) Qty.offodder(qtls)supplied in camp												
(iii)	Water Supply in Cattle Camps												
	(i)As per SDRF/NDRF Norms												
	(ii)Outside the norms												
	(iii)Total no. of Tanker load												
	(iv) Number of Cattle camps and cattle kept therein												

Code No.	Items	Calamity											
		Avalanche /Snowfall	Cloud burst	Cyclone	Drought	Earthquake	Fire	Flood	Hailstorm	Landslide	Pest Attack	Tsunami	Cold wave/Frost
1	2	3	4	5	6	7	8	9	10	11	12	13	14
(iv)	Additional cost of medicines and vaccine (calamity related requirements)												
	(i)As per SDRF/NDRF Norms	-											
	(ii)Outside the norms	-											
(v)	Supply of folder outside Cattle Camps												
	(i)As per SDRF/NDRF Norms	-											
	(ii)Outside the norms	-											
	(iii) Total qty.of fodder transported (qtls)	-											
(vi)	Movement of useful cattle to other areas												
	(i)As per SDRF/NDRF Norms												
	(ii)Outside the norms												
	(iii).No. of cattle moved												
8.	Assistance to Fishermen												
(a)	For repair/replacement of boats, nets(damaged of lost)												
	(i)As per SDRF/NDRF Norms	-											
	(ii)Outside the norms	-											
(b)	Input subsidy for fish seed farm												
	(i)As per SDRF/NDRF Norms	-											
	(ii)Outside the norms	-											
	(iii) Total eligible area (Ha.)	-											
	(iv)No. Of Fish farmers	-											
9.	Assistance to artisans in handcraft/handloom sectors by way of subsidy for repair/replacement of damaged equipments												
(a)	Traditional Crafts(Handicraft)												
(i)	For replacement of damaged tools/equipments												
	(i) As per SDRF/NDRF norms	-											
	(ii) Outside the norms	-											
	(III) No. of equipments	-											
	(iv)No. Of beneficiaries	-											

Code No.	Items	Calamity											
		Avalanche/ Snowfall	Cloud burst	Cyclone	Drought	Earthquake	Fire	Flood	Hailstorm	Landslide	Pest Attack	Tsunami	Cold wave/Frost
1	2	3	4	5	6	7	8	9	10	11	12	13	14
(ii)	Additional cost of medicines and vaccine (calamity related requirements)												
	(i) No. of equipments												
	(ii)No. Of beneficiaries												
(iii)	For loss of raw material/goods in process/finished goods												
	(i) As per SDRF/NDRF norms												
	(ii) Outside the norms												
	((iii) Qty.ofMaterials(Qtls)												
	(iv)No. of beneficiaries												
(b)	For handloom Weavers												
(i)	Repairs/replacement of loom equipments and accessories												
	(i) As per SDRF/NDRF norms												
	(ii) Outside the norms												
	(ii)No. Of equipments/accessories												
	(iv)No. of beneficiaries												
(ii)	Purchase of yarn and other meterials like dyes and chemicals and finished stocks												
	(i) As per SDRF/NDRF norms												
	(ii) Outside the norms												
	(ii)Qty. of Materials(Qtls)												
	(iv)No.of beneficiaries												
10	Assistance for repair/restoration of damaged houses **30.00 Crores**												
(a)	Fully damaged/destroyed Pucca houses												
	(i) As per SDRF/NDRF norms												
	(ii) Outside the norms												
	(ii)Number												
(b)	Fully damaged /destroyed Kutcha houses												
	(i) As per SDRF/NDRF norms												
	(ii) Outside the norms												
	(ii)Number												
(c)	Severely damaged housed												
(i)	Severely damaged Pucca houses												
	(i) As per SDRF/NDRF norms												
	(ii) Outside the norms												
	(ii)Number												
(ii)	Severely damaged Kuchha house												
	(i) As per SDRF/NDRF norms												

Code No.	Items	Calamity											
		Avalanche / Snowfall	Cloud burst	Cyclone	Drought	Earthquake	Fire	Flood	Hailstorm	Landslide	Pest Attack	Tsunami	Cold wave/Frost
1	2	3	4	5	6	7	8	9	10	11	12	13	14
	(ii) Outside the norms												
	(ii)Number												
(d)	Partially Damaged Houses(Both Pucca and Kuccha)												
	(i) As per SDRF/NDRF norms												
	(ii) Outside the norms												
	(ii)Number												
(e)	Huts damaged/destroyed												
	(i) As per SDRF/NDRF norms												
	(ii) Outside the norms												
	(ii)Number												
11	Provision of emergency supply of drinking water in rural areas and urban areas.												
	(i) As per SDRF/NDRF norms												
	(ii) Outside the norms												
	(iii)Total Qty. of water supplied (No. Of tankers load)												
12	(i)Provisions of medicines,disinfectants ,insecticides for prevention of outbreak of epidemics												
	(ii)No. of beneficiaries												
13	(i)Medical care for cattle and poultry against epidemics as a sequel to a notified natural calamity												
	(ii)Total no of cattle & paltry benefited												
14	(i)Evacuation of people affected /likely to be affected												
	(ii)No. Of people evacuated												
	(iii) Average cost/person												
15	Hiring of boats for carrying immediate relief and saving life												
	(i)No. of boat days												
	(ii)Average hiring cost per boat/day												

Code No.	Items	Calamity											
		Avalanche/ Snowfall	Cloud burst	Cyclone	Drought	Earthquake	Fire	Flood	Hailstorm	Landslide	Pest Attack	Tsunami	Cold wave/Frost
1	2	3	4	5	6	7	8	9	10	11	12	13	14
16	Provision for temporary accommodation, food,clothing,medical care etc. of people affected/evacuated(operation of relief camps												
	(i) As per SDRF/NDRF norms												
	(ii) Outside the norms												
	(ii)No. Of persons provided shelters												
	(iv)No. of relief camps opened												
	(v)Average cost per person/per day												
17	Air dropping of essential supplies												
	(i)No. Of sorties												
	(ii)Quantity(in MTs)dropped/Passengers												
18	Repair/restoration of immediate nature of the damaged infrastructure in eligible sectors												
(a)	Roads & bridges	**85.00 Crores**											
	(i) As per SDRF/NDRF norms												
	(iii)Cumulative length of roads repaired												
(b)	Drinking water supply and irrigation schemes	**60.00 Crores**											
	(i) As per SDRF/NDRF norms **(Crores)**												
	(ii) Outside the norms												
	(iii)Total no. Of schemes												
(c)	Irrigation	As per Col (b) above.											
	(i) As per SDRF/NDRF norms												
	(ii) Outside the norms												
	(iii)Total no. of schemes												
(d)	Power supply (only limited to immediate restoration of electricity supply in the affected areas)	**26.00 Crores**											
	(i) As per SDRF/NDRF norms**(Crores)**												
	(ii) Outside the norms												
(e)	Primary Education												
	(i) As per SDRF/NDRF norms												
	(ii) Outside the norms												
	(iii) No. of primary school buildings repaired												

Code No.	Items	Calamity											
		Avalanche/ Snowfall	Cloud burst	Cyclone	Drought	Earthquake	Fire	Flood	Hailstorm	Landslide	Pest Attack	Tsunami	Cold wave/Frost
1	2	3	4	5	6	7	8	9	10	11	12	13	14
(f)	Primary Health Centers												
	(i) As per SDRF/NDRF norms												
	(ii) Outside the norms												
	(iii)No. Of Primary Health Centers buildings repaired												
(g)	Community assets owned by panchayats **27.00 Crores**												
	(i) As per SDRF/NDRF norms												
	(ii) Outside the norms												
	(iii)No. of Community assets repaired												
19	Replacement of damaged medical equipments and lost medicines of Govt.hospitals/health centers												
	Repair of Public Buildings												
20	Operational Cost(of POL only) for Ambulance Sevice,Mobile medical Teams and Temporary Dispensaries												
	(i) As per SDRF/NDRF norms												
	(ii) Outside the norms												
21	Cost of clearance of debris												
	(i) As per SDRF/NDRF norms												
	(ii) Outside the norms												
22	Draining off floodwater in affected areas												
23	Cost of search and rescue measures												
	(i) As per SDRF/NDRF norms												
	(ii) Outside the norms												
24	Disposal of dead bodies/carcasses												
	(i) As per SDRF/NDRF norms												
	(ii) Outside the norms												
	(iii) Total no. of carcasses disposed												

Code No.	Items	Calamity											
		Avalanche/ Snowfall	Cloud burst	Cyclone	Drought	Earthquake	Fire	Flood	Hailstorm	Landslide	Pest Attack	Tsunami	Cold wave/Frost
1	2	3	4	5	6	7	8	9	10	11	12	13	14
25	Training to specialist multi-disciplinary groups/teams of the state personnel drawn from different cadres/services/personnel involved in management of disaster in the state.												
	(i)Number of training organized												
	(ii)Number of persons trained												
26	Procurement of essential search ,rescue and Evacuation equipments including Communication equipments **10.92 Crore**												
	Cost of equipments procured												
	Gross Total**(Crore)**	**Rs. 350.92 Crore**											

**(The details of expenditure component wise is not available. The funds have been released to various departments as per their requirement. The figures shall be consolidated after the expenditure figures are available)*

Appendix - XIII

Monthly Statement of expenditure from SDRF/NDRF*Year: 2021 (Monsoon).

1. Opening balance at the beginning of the Month (as on 1-4-2021) :**Rs. 1.00**
2. Releases during the Month, if any, from SDRF :**Rs. 359.92**

2.1 Central Share :**Rs 327.20**

2.2 State Share :**Rs. 32.72**

3. Release during the Month , if any, from NDRF : **0**
4. Interest on investments (as on 08-10-2021) : **Rs. 1.20**
5. Total Availability of Funds(Sum of 1 to 4) : **Rs. 361.12**
6. Expenditure incurred during the month (from 08-10-2021) : **Rs. 350.92**
7. Closing balance at the end of month(5-6) : **Rs. 10.20***

(Rupees in crore)

Code No.	Items	Calamity											
		Avalanche	Cloud burst	Cyclone	Drought	Earthquake	Fire	Flood	Hailstorm	Landslide	Pest Attack	Tsunami	Cold wave/Frost
1	2	3	4	5	6	7	8	9	10	11	12	13	14
1.	Gratuitous Relief	**100.00 Crore**											
(a)	Ex-Gratia Payment to families of deceased persons												
	(i) As per SDRF/NDRF norms												
	(ii)Outside the Norms												
	(iii)Total no. of beneficiaries												
(b)	Ex-Gratia Payment for loss of a limb or eyes												
	(i)As per SDRF/NDRF Norms	-											
	(ii)Outside the norms	-											
	(iii)Total no. of beneficiaries	-											
(c)	Grievous injury requiring hospitalization												
	(i)As per SDRF/NDRF Norms												
	(ii)Outside the norms												
	(iii)Total no. of beneficiaries												

Code No	Items	Calamity											
		Avalanche /Snowfall	Cloud burst	Cyclone	Drought	Earthquake	Fire	Flood	Hailstorm	Landslide	Pest attack	Tsunami	Cloud wave/frost
1	2	3	4	5	6	7	8	9	10	11	12	13	14
(d)	Clothing and utensils /house hold goods for families whose house have been washed away/fully damaged /severely inundated for more than a week due to a natural calamity.												
	(i) as per SDRF/NDRF norms	-											
	(ii) outside the norms	-											
	(iii) Total no. of beneficiaries	-											
(e)	Gratuitous relief for families in dire need of immediate sustenance after a calamity. (GR to be provided to those who have no feed reserves, or whose food reserves have been wiped out in a calamity, and who have no other immediate means of support.)	-											
	(i) as per SDRF/NDRF norms												
	(ii) outside the norms												
	(iii) Total no. of beneficiaries												
2.	**Search & rescue operations**												
(a)	Cost of search and rescue measures/evacuation of people affected/likely to be affected												
	(i) as per SDRF/NDRF norms												
	(ii) outside the norms												
	(iii) Total no. of beneficiaries												
(b)	Hiring of Helicopter and Dozer for carrying immediate relief and saving lives.												
	(i)as per SDRF/NDRF												
	(ii) outside the norms												
	(iii) Total no. of beneficiaries												
3.	Relief Measures												
(a)	Provision for temporary accommodation ,food, clothing , medical care, etc. for people affected/ evacuated and sheltered n relief camps												
	(i) as per SDRF/NDRF norms												
	(ii) outside the norms												
	(iii) Total no. of beneficiaries												
(b)	Air dropping of essential supplies												
	(i) as per SDRF/NDRF norms	-											
	(ii) outside the norms	-											
	(iii) Total no. of beneficiaries	-											
(c)	Provision of emergency supply of drinking water in rural areas and urban areas												
	(i) as per SDRF/NDRF norms	-											
	(ii) outside the norms	-											

Code No	Items	Calamity											
		Avalanche/Snowfall	Cloud burst	Cyclone	Drought	Earthquake	Fire	Flood	Hailstorm	Landslide	Pest attack	Tsunami	Cloud wave/frost
1	2	3	4	5	6	7	8	9	10	11	12	13	14
	(iii)No of beneficiaries												
4.	**Clearance or affected areas**												
(a)	Clearance of debris in public areas.												
	(i) as per SDRF/NDRF norms												
	(ii) Outside the norms												
	(iii) Total eligible area(Ha.)												
	(iv) No. of S&M farmers												
(b)	Draining off flood water in affected areas	-											
	(i) as per SDRF/NDRF norms	-											
	(ii) Outside the norms	-											
	(iii) Total eligible area(Ha.)	-											
	(iv) No. of S&M farmers	-											
(C)	**Disposal of dead bodies /Carcases**												
	(i) as per SDRF/NDRF norms	-											
	(ii) Outside the norms	-											
	(iii) Total eligible area(Ha.)	-											
	(iv) No. of S&M farmers	-											
5	**Agriculture/Horticulture** **12.00 Crore**												
(i)	**Assistance to small and marginal farmers.**												
(A)	**Assistance for land and other loss**												
(a)	**De-silting of agricultural land (where thickness of sand /silt deposit is more than 3" to be certified by the competent authority of the State Government)**												
	(i) as per SDRF/NDRF norms	-											
	(ii) Outside the norms	-											
	(iii) Total eligible area(Ha.)	-											
	(iv) No. of S&M farmers	-											
(b)	Removal of debris on agricultural and in hilly areas												
	(i) as per SDRF/NDRF norms	-											
	(ii) Outside the norms	-											
	(iii) Total eligible area(Ha.)	-											
	(iv) No. of S&M farmers	-											

Code No	Items	Calamity											
		Avalanche/Snowfall	Cloud burst	Cyclone	Drought	Earthquake	Fire	Flood	Hailstorm	Landslide	Pest attack	Tsunami	Cloud wave/frost
1	2	3	4	5	6	7	8	9	10	11	12	13	14
(C)	De-silting/Restoration/Repair of fish farms												
	(i) as per SDRF/NDRF norms	-											
	(ii) Outside the norms	-											
	(iii) Total eligible area(Ha.)	-											
	(iv) No. of S&M farmers	-											
(d)	Draining off flood water in affected areas												
	(i) as per SDRF/NDRF norms	-											
	(ii) Outside the norms	-											
	(iii) Total eligible area(Ha.)	-											
	(iv) No. of S&M farmers	-											
B	**Input subsidy (where crop loss is 50% and above)**												
(a)	**For agriculture crop, horticulture crops and annual plantation crops**												
	(i) as per SDRF/NDRF norms												
	(ii) Outside the norms												
	(iii) Total eligible area(Ha.)												
	(iv) No. of S&M farmers												
(b)	**Perennial Crops**												
	(i) as per SDRF/NDRF norms	-											
	(ii) Outside the norms	-											
	(iii) Total eligible area(Ha.)	-											
	(iv) No. of S&M farmers	-											
(c)	Sericulture												
	(i) as per SDRF/NDRF norms	-											
	(ii) Outside the norms	-											
	(iii) Total eligible area(Ha.)	-											
	(iv) No. of S&M farmers												
(ii)	Input subsidy to farmers other than small and marginal farmers												
	(i) as per SDRF/NDRF norms	-											
	(ii) Outside the norms	-											
	(iii) Total eligible area(Ha.)	-											
	(iv) No. of S&M farmers												

Code No	Items	Calamity											
		Avalanche /Snowfall	Cloud burst	Cyclone	Drought	Earthquake	Fire	Flood	Hailstorm	Landslide	Pest attack	Tsunami	Cloud wave/frost
1	2	3	4	5	6	7	8	9	10	11	12	13	14
6.	Animal husbandry-Assistance to small and marginal farmers												
(i)	Replacement of milchanimals drought animals or animals used for haulage.												
(ii)	(i) as per SDRF/NDRF norms												
	(ii) outside the norms												
	(iii)No. of beneficiaries												
(iii)	**Provision of fodder/feed concentrate cattle camps**												
(iv)	(i) as per SDRF/NDRF norms												
	(ii) outside the norms												
	(iii)No. of beneficiaries												
(v)	**Water supply in cattle camps**												
	(i) as per SDRF/NDRF norms												
	(ii) outside the norms												
	(iii)No. of beneficiaries												
	Additional cost of medicines and vaccine												
	(i) as per SDRF/NDRF norms												
	(ii) outside the norms												
	(iii)No. of beneficiaries												
	Transport of fodder to cattle outside cattle camps												
	(i) as per SDRF/NDRF norms												
	(ii) outside the norms												
	(iii)No. of beneficiaries												
(7)	**Fishery**												
(i)	**Assistance to Fisherman for repair/ replacement of boats, nets-damaged or lost**												
(ii)	(i) as per SDRF/NDRF norms												
	(ii) outside the norms												
	Input subsidy for fish seed farm												
	(i) as per SDRF/NDRF norms												
	(ii) outside the norms												
	(iii) Total eligible area (Ha.)												
	(iii) No. of fish farmers												

Code No	Items	Calamity											
		Avalanche /Snowfall	Cloud burst	Cyclone	Drought	Earthquake	Fire	Flood	Hailstorm	Landslide	Pest attack	Tsunami	Cloud wave/frost
1	2	3	4	5	6	7	8	9	10	11	12	13	14
6.	Animal husbandry-Assistance to small and marginal farmers												
(i)	Replacement of milchanimals drought animals or animals used for haulage.												
(ii)	(i) as per SDRF/NDRF norms												
	(ii) outside the norms												
	(iii)No. of beneficiaries												
(iii)	**Provision of fodder/feed concentrate cattle camps**												
	(i) as per SDRF/NDRF norms												
	(ii) outside the norms												
	(iii)No. of beneficiaries												
(iv)	**Water supply in cattle camps**												
	(i) as per SDRF/NDRF norms												
	(ii) outside the norms												
	(iii)No. of beneficiaries												
(v)	**Additional cost of medicines and vaccine.**												
	(i) as per SDRF/NDRF norms												
	(ii) outside the norms												
	(iii)No. of beneficiaries												
(vi)	**Transport of fodder to cattle outside cattle camps**												
	(i) as per SDRF/NDRF norms												
	(ii) outside the norms												
	(iii)No. of beneficiaries												
(7)	**Fishery**												
(i)	**Assistance to Fisherman for repair/ replacement of boats, nets-damaged or lost**												
(ii)	(i) as per SDRF/NDRF norms												
	(ii) outside the norms												
	Input subsidy for fish seed farm												
	(i) as per SDRF/NDRF norms												
	(ii) outside the norms												
	(iii) Total eligible area (Ha.)												
	(iv) No. of fish farmers												

Code No	Items	Calamity											
		Avalanche/Snowfall	Cloud burst	Cyclone	Drought	Earthquake	Fire	Flood	Hailstorm	Landslide	Pest attack	Tsunami	Cloud wave/frost
1	2	3	4	5	6	7	8	9	10	11	12	13	14
8.	**Handicrafts/Handloom-Assistance to Artisans**												
(i)	**For replacement of damaged tools /equipment**												
	(i) as per SDRF/NDRF norms												
	(ii) outside the norms												
	(iii)No. of equipments												
	(iv) No. of beneficiaries												
(ii)	**For loss of raw material /goods in process/finished goods**												
	(i) as per SDRF /NDRF norms												
	(ii) outside the norms												
	(iii)Qty. of materials (Qtls.)												
	(iv) no of beneficiaries												
9.	**Housing**					**30.00 Crore**							
(a)	**Fully damaged/destroyed houses**												
(i)	**Pucca house**												
	(i) as per SDRF/NDRF norms***(Crore)***												
	(ii) outside the norms												
	(iii)Number												
(ii)	**Kuchha House**												
	(i) as per SDRF/NDRF norms***(Crore)***												
	(ii) outside the norms												
	(iii)Number												
(b)	**Severely damaged housed**												
(i)	**Pucca House**												
	(i) as per SDRF/NDRF norms												
	(ii) outside the norms												
	(iii)Number												
(ii)	**Kutcha House**												
	(i) as per SDRF/NDRF norms												
	(ii) outside the norms												
	(iii)Number												

Code No	Items	Calamity											
		Avalanche /Snowfall	Cloud burst	Cyclone	Drought	Earthquake	Fire	Flood	Hailstorm	Landslide	Pest attack	Tsunami	Cloud wave/frost
1	2	3	4	5	6	7	8	9	10	11	12	13	14
(e)	**School**												
	(i) as per SDRF/NDRF norms												
	(ii) outside the norms												
	(iii) No of School Buildings repaired												
(f)	**Primary Health Centers**												
	(i) as per SDRF/NDRF norms												
	(ii) outside the norms												
	(iii)No. of Primary Health Centers Buildings repaired												
	(iv)Repair of Public Buildings												
(g)	**Community assets owned by panchayat**				**27.00 Crore**								
	(i) as per SDRF/NDRF norms												
	(ii) outside the norms												
	(iii)No of Community assets repaired												
11.	**Procurement -**												
	Cost of equipment's procured. --				**10.92 Crore**								
	Gross Total:-				**Rs. 350.92 Crore**								

**(The details of expenditure, component wise is not available. The funds have been released to various departments as per their requirement. The figures shall be consolidated after the expenditure figures are available)*

Code No	Items	Calamity											
		Avalanche /Snowfall	Cloud burst	Cyclone	Drought	Earthquake	Fire	Flood	Hailstorm	Landslide	Pest attack	Tsunami	Cloud wave/frost
1	2	3	4	5	6	7	8	9	10	11	12	13	14
(c)	**Partially damaged housed-both pucca/kuccha (other than huts)where the damage is at least 15 %**												
	(i) as per SDRF/NDRF norms***(Crore)***												
	(ii) outside the norms												
	(iii)Number												
(d)	**Damaged/destroyed huts:**												
	(i) as per SDRF/NDRF norms												
	(ii) outside the norms												
	(iii)Number												
(e)	**Cattle shed attached with house**												
	(i) as per SDRF/NDRF norms												
	(ii) outside the norms												
	(iii)Number of cattles												
10.	**Infrastructure**												
	Repair /restoration (of immediate nature) of damaged infrastructure												
(1)	**Road & bridges** **85.00 Crore**												
(a)	Roads & Bridges***(Crores)***												
	(i) as Per SDRF /NDRF norms												
	(ii) Outside the norms												
	(iii) Cumulative length of roads repaired												
(b)	**Drinking water supply works and irrigation** **60.00 Crore**												
	(i) as per SDRF/NDRF norms												
	(ii) outside the norms												
	(iii)Total of schemes	3161											
(c)	**Irrigation** **As per Col(B) above.**												
	(i) as per SDRF/NDRF norms												
	(ii) outside the norms												
	(iii) Total no. of schemes	1040											
(d)	Power(only limited to immediate restoration of electricity supply in **26.00 Crore**												
	(i) As per SDRF/NDRF norms												
	(ii) Outside the norms												

DISTRICT WISE DEATH DETAILS DURING THE MONSOON SEASON

Annexure - I

Sr.No.	District	Injured	Accident	Landslide	Flash Flood/ Cloudbrust	Lightening	Drowning	Fire	Snake Bite	Electric Shock	Man Animal conflict	Fall From Roof/Building/cliff	Other*	Total Deaths
1	BILASPUR	38	13	0	0	0	4	0	4	3	1	1	1	**27**
2	CHAMBA	51	26	4	1	1	1	4	1	0	0	23	0	**61**
3	HAMIRPUR	9	10	0	0	0	3	0	5	0	0	3	2	**23**
4	KANGRA	16	8	10	0	0	12	0	4	1	0	1	1	**37**
5	KINNAUR	7	14	38	0	0	0	0	0	1	0	0	1	**54**
6	KULLU	33	12	0	2	0	6	1	0	0	0	8	8	**37**
7	L & S	15	10	1	10	0	2	0	0	0	0	0	6	**29**
8	MANDI	46	16	1	0	0	4	0	5	2	0	11	0	**39**
9	SHIMLA	80	47	2	0	0	5	0	2	1	0	12	0	**69**
10	SIRMAUR	45	24	0	0	0	2	1	0	1	0	3	0	**31**
11	SOLAN	165	34	2	0	0	0	0	0	1	0	2	0	**39**
12	UNA	122	24	0	0	0	2	0	4	0	0	0	0	**30**
Total		**627**	**238**	**58**	**13**	**1**	**41**	**6**	**25**	**10**	**1**	**64**	**19**	**476**

Other Deaths Details:

Sr. No.	Name of District	No. of Deaths
1.	Bilaspur	Slip Down -1
2.	Hamirpur	Buried under Wall -1 Fall from tree -1
3.	Kangra	Bee Bite – 1
4.	Kinnaur	Slipage -1
5.	Kullu	Fall -1 Slippage -5 Shrikhand yatra -1 Falling pillar on head -1
6.	Lahaul & Spiti	High altitude sickness – 4 Unidentify reason -2 half Bodies received both

Annexure-II

Public Work Department:

GENERAL ABSTRRCT OF Circle WISE LOSSES CAUSED BY RAINS FOR THE YEAR 2021-22 INRESPECT OF HPPWD

Amount: Rs. in Crores.

Sr No	Name of Circle	Total Length of roads affected. (In Km.)	Length of Pucca Roads affected (In Km.)			Length of Katcha Roads affected (In Km.)			Amount required for repair of damaged/ washed away Bridges	Amount required for(OR,PR & R/Wall &B/Wall)	Amount required for repair of Culverts	Total Amount required.
	Shimla Zone		VR	MDR	SH	VR	MDR	SH				
1	3rd Circle Solan	917.828	426.919	155.909	0	320.00	15	0	0	30.49	1.35	31.84
2	4th Circle Shimla	170.5	85.000	17.500	0	68.00	0	0	0	42.21	0.50	42.71
3	11th Circle Rampur	2286.20	1119.49	142.80	0	1023.91	0	0	1.30	32.47	4.38	38.15
4	12th Circle Nahan	2195	1456	87	0	652	0	0	2.33	9.58	4.01	15.92
5	14th Circle Rohru	1870.20	805.91	124.46	0	847.21	92.62	0	9.34	37.73	9.17	56.24
	Total (SZ)	7439.73	3893.32	527.67	0	2911.12	107.62	0	12.97	152.48	19.41	184.86
1	8th Circle Hamirpur	2466.244	1666.794	592.145	0	196.63	10.675	0	3.00	80.72	5.19	88.91
2	10th Cirlce Bilaspur	855.505	668.396	88.284	0	98.825	0	0	0.33	27.62	6.71	34.66
3	15th Circle Una	693.573	617.538	60.81	0	15.225	0	0	0.45	26.18	0.43	27.06
	Total (HZ)	4015.322	2952.728	741.239	0	310.68	10.675	0	3.78	134.52	12.33	150.63

1	5th Circle Palampur	1179.390	972.390	105.800	0	101.200	0.000	0	2.17	47.22	4.66	54.05
2	7th Circle Dalhousie	1575.107	1000.490	160.150	0	406.067	8.400	0	0.65	65.93	4.15	70.73
3	9th Circle Nurpur	880.12	658.90	120.72	0	97.500	3.00	0	0	37.45	1.52	38.97
	Total (KZ)	3634.62	2631.78	386.670	0	604.767	11.40	0	2.82	150.60	10.33	163.75
1	1st Circle Mandi	4273.929	2859.517	408.075	0	924.812	81.525	0	0.75	82.97	4.48	88.20
2	Joginder Nagar Circle	841.800	544.200	102.000	0	195.600	0.000	0	0	27.25	0.25	27.50
3	6th Circle Kullu	940.010	929.710	6.800	0	3.500	0.000	0	2.50	31.91	0.60	35.01
	Total (MZ)	6055.739	4333.427	516.875	0	1123.912	81.525	0	3.25	142.13	5.33	150.71
	G.Total Zonal	21145.407	13811.254	2172.457	0.000	4950.474	211.220	0	22.82	579.73	47.39	649.94
1	NH Circle Shimla	19.50	0	0	0	0	0	0	0.29	13.05	0.50	13.84
2	NH Circle Shahpur	235.21	0	0	0	0	0	0	1.27	20.44	1.46	23.17
	Total (NH)	254.71	0	0	0	0	0	0	1.56	33.49	1.96	37.01
	Grand Total	21400.12	13811.25	2172.46	0.00	4950.47	211.22	0.00	24.38	613.22	49.35	686.95

(Says Rs. 686.95 Crores)

VR* = Village Road
MDR* =Major District Road
SH* = State Highway

Annexure-III

Sr. No.	Circle	Jal Shakti Vibhag													
		Urban Water Supply Scheme		Rural Water Supply Scheme		Irrigation Scheme		Flood Control Works		Sewerage Scheme		Hand Pump		Total (In lakhs)	
		Affected Schemes	Amount (In Lakh)	Affected Schemes	Amount (In Lakh)	Affected Schemes	Amount (In Lakh)	Affected Schemes	Amount (In Lakh)	Affected Schemes	Amount (In Lakh)	Affected Schemes	Amount (In Lakh)	Affected Schemes	Amount (In Lakh)
1	Bilaspur	13	94.35	295	1028.09	36	186.65	1	10.00	8	107.00	0	0.00	353	1426.09
2	Chamba	4	23.70	319	1072.90	77	291.35	1	5.00	4	49.75	0	0.00	405	1442.70
3	Dharmshala	11	171.50	376	2817.12	98	851.55	2	30.00	12	188.00	1	3.00	500	4061.17
4	Hamirpur	24	167.30	358	1247.65	46	223.03	4	61.00	7	202.20	0	0.00	439	1901.18
5	Kullu	0	0.00	385	1199.50	113	680.69	2	11.50	10	68.00	0	0.00	510	1959.69
6	Nahan	6	73.00	312	1353.11	127	938.53	0	0.00	1	15.00	0	0.00	446	2379.64
7	Nurpur	30	218.90	306	1459.92	151	1734.63	7	576.00	0	0.00	80	84.20	574	4073.65
8	Reckong Peo	0	0.00	632	989.50	935	1083.50	0	0.00	8	25.00	0	0.00	1575	2098.00
9	Rohroo	7	45.60	298	739.30	31	332.40	5	45.00	4	17.00	0	0.00	345	1179.30
10	Shimla-9	5	14.80	716	2799.15	70	332.70	0	0.00	0	0.00	0	0.00	791	3146.65
11	Solan	3	97.00	420	1462.38	98	433.85	0	0.00	1	10.00	0	0.00	522	2003.23
12	SRFMP Una	0	0.00	0	0.00	0	0.00	37	777.20	0	0.00	0	0.00	37	777.20
13	Sundernagar	60	216.71	1850	4983.02	250	1024.18	8	260.00	25	184.50	0	0.00	2193	6668.41
14	Una	4	21.50	251	924.49	97	469.04	0	0.00	6	30.00	0	0.00	358	1445.03
	Total	**167**	**1144.36**	**6518**	**22076.13**	**2129**	**8582.10**	**67**	**1775.70**	**86**	**896.45**	**81**	**87.20**	**9048**	**34561.94**

Schedule of rates of Jal Shakti Department:

PREVAILING DEPARTMENTAL NORMS/ RATES.

	Dia	Unit	Rate	Class
Excavation, providing , laying , jointing & testing of GI pipes, dia.	**15mm**	**Rmt**	**188.20**	**Light**
-do-	20 mm	-do-	**238.40**	**do**
-do-	25mm	-do-	**241.25**	**do**
-do-	32mm	-do-	**263.10**	**do**
-do-	40mm	-do-	**298.05**	**do**
-do-	50mm	-do-	**380.10**	**do**
-do-	65mm	-do-	**472.40**	**do**
-do-	80mm	-do-	**532.10**	**do**
-do-	100 mm	-do-	**712.10**	**do**
-do-	125mm	-do-	**1061.00**	**Medium**
-do-	150mm	-do-	**1220.40**	**-do-**
Excavation, providing , laying , jointing & testing of MSERW pipes, dia.	15mm	Rmt	**188.20**	**Light**
-do-	150 mm	Rmt	**2810.00**	
-do-	200mm	-do-	**3800.00**	
-do-	300mm	-do-	**7000.00**	
DI Pipes				
-do-	150 mm	-do-	**2200.00**	
-do-	200mm	-do-	**3600.00**	
-do-	300mm	-do-	**4570.00**	
Removal of slip	Per Cum	**100.00**		
Intake Works	1No.	Per Sqmt.	**8000.00**	
U/G Storage Tanks	1	Ltr	**6.75**	
Head Weir	1	L.S	**30,000.00**	
Rewinding/Repair of Motors	-	-	**600.00**	

Annexure-IV

Elementary Education Department

S.No	District	Block	Institute Type	Economic Loss (In lakhs)	Other Details	Name of School-Loss Amount (In Lakh)
1	BILASPUR	Ghumarwin-I	Govt. Middle School	2	Soli and boulders has fallen the wall of MDM Kitchen	GMS- (2.00 Lakh)
2	BILASPUR	Bilaspur	Govt. Primary School	2	Boundary Wall damaged due to heavy rain	GPCS- (2.00 Lakh)
3	BILASPUR	Bilaspur	Govt. Primary School	2	Wall of Room damaged due to heavy rain	GPS- (2.00 Lakh)
4	BILASPUR	Bilaspur	Govt. Primary School	2	Boundary Wall, Stairs and Visor of Roof damaged due to heavy rain	GPS- (2.00 Lakh)
5	BILASPUR	Bilaspur	Govt. Primary School	2	Boundary Wall	GPS- (2.00 Lakh)
6	UNA	Una	Govt. Middle School	7.82	DAMAGE OF BOUNDARY WALL,TOILETS,RETAINING WALL IN R/O GMS RAMPUR	GMS RAMPUR- (7.82 Lakh)
7	UNA	Una	Govt. Primary School	1.63	DAMAGE OF TOILETS IN R/O GPS RAMPUR	GPS RAMPUR- (1.63 Lakh)
				19.45		**19.45**

Rs. 0.19 Crore

Annexure-V

Higher Education Department

Sr.No	District	Block	Institute Type	Economic Loss (In lakhs)	Other Details
1	SHIMLA	Nankhari	Govt. Sr. Sec. School	4.62	Roof of GSSS Bharach damaged due to hail storm
2	CHAMBA	Chowari	Govt. Sr. Sec. School	5	Damage due to Heavy Rainfall
3	CHAMBA	Bhattiyat	Govt. Sr. Sec. School	4	DAMAGE OF ROOM DUE TO HEAVY RAIL FALL
4	CHAMBA	Bharmour	Govt. Sr. Sec. School	0.85	DAMAGE OF SCHOOL PATH 1 & 2
5	CHAMBA	Tissa	Govt. Sr. Sec. School	0.5	DAMAGE OF SCHOOL WALL
6	CHAMBA	Chamba	Govt. High School	0.5	DAMAGE OF OLD ROOM ROOF DUE TO HEAVY RAIN FALL
7	CHAMBA	Mehla	Govt. High School	2.25	damage covered by rain to the retaining wall of school play ground on 12/07/2021
8	CHAMBA	Salooni	Govt. High School	0.5	mud collected up to building and mud washed a way with wall of bulding
9	CHAMBA	Pangi	Govt. High School	3.5	breast wall of play ground and school boundary wall damaged due to heavy rain on dated 12/07/2021
10	CHAMBA	Chamba	Govt. High School	0.3	Due to lightening three fan and one UPS damaged
11	CHAMBA	Salooni	Govt. Sr. Sec. School	1.5	Broken celling of school coridoor and retaining wall of school

12	CHAMBA	Salooni	Govt. Sr. Sec. School	1	Damage of boundary wall due to heavy rainfall
13	CHAMBA	Tissa	Govt. Sr. Sec. School	5	Damage of retaining wall due to heavy rainfall
14	CHAMBA	Bharmour	Govt. Sr. Sec. School	5	Damage of retaining wall due to heavy rainfall
15	CHAMBA	Mehla	Govt. High School	5	Damage of retaining wall due to heavy rainfall
16	UNA	Bangana	Govt. Sr. Sec. School	7	Land sliding near school building due to heavy Rain
17	UNA	Una	Govt. Sr. Sec. School	3.18	Collapsed School Boundary Wall
18	CHAMBA	Tissa	Govt. High School	5	Damage of school building
19	BILASPUR	Jhandutta	Govt. Sr. Sec. School	3.07	The retaining wall of GSSS Naghiar collapsed due to heavy rain
20	SOLAN	Dhundan	Govt. Sr. Sec. School	4	Septic tank and retaining wall of GSSS Darlaghat damaged due to heavy rain
21	SOLAN	Dharampur	Govt. Sr. Sec. School	7	Retaining wall of the school damaged due to heavy rain
22	SOLAN	Ramshehar	Govt. Sr. Sec. School	15	Retaining wall damaged due to heavy rain on 14/9/2021
				83.77	

Rs 0.84 Crore

Urban Development Department **Annexure-VI**

Sr.No	Name of District	ULB Name	Damage of internal roads		Removal of debris from road/ drainage/ sewerage lines.(Brief detail with cost (In Lakh)		Electric Poles.		Electric Wires.		Damage of internal water supply lines.		Damage of street lights.		Damage of Panchayat ghars, community halls, anganwadi, etc.	
			Length(In km)	Loss(In Lakh)	Description	Cost(In Lakh)	(In Nos)	Loss(In Lakh)	Length (In KM)	Loss(In Lakh)	Length (In km)	Loss (In Lakh)	Nos.	Loss (In Lakh)	Name of Building.	Loss (In Lakh)
1	BILASPUR	Municipal Council,Sri Naina Devi (Municipal Council)	0.02	8	0	0	0	0	0	0	0	0	0	0		0
2	BILASPUR	MunicipalCouncil,Bilaspur (Municipal Council)	1.3	65	Removal of Slip/ Damages to drain	10	20	5	1000	0.2	0.6	6	20	1.5	ommunity Hall	20
3	BILASPUR	Nagar Panchayat Talai (Nagar panchayat)	1.7	17	Removal of slips/ damage to drains / paths	8	0	0	12	0.3	0	0	6	0.15	Community Hall in Ward No.1, Junjghar in Ward No.1 damage to community kitchen at Rehan Basrea	3
4	BILASPUR	Municipal Council,Sri Naina Devi (Municipal	0.03	3	Slip Removal	2	0	0	0	0	0	0	6	0.5		0

		Council)														
5	CHAMBA	Municipal Council,Dalhousie (Municipal Council)	0.5	5	BAKROTA SLANT ROAD	0.2	0	0	0	0	0	0	3	0.3		0
6	CHAMBA	Municipal Council,Dalhousie (Municipal Council)	0.45	4.5	KATHLAG ROAD	0	0	0	0	0	0	0	1	0.1		0
7	CHAMBA	Municipal Council,Dalhousie (Municipal Council)	0.75	7.5	LOVER WALK ROAD	0	0	0	0	0	0	0	6	0.6		0
8	CHAMBA	Municipal Council,Dalhousie (Municipal Council)	0.9	12.5	NT MALL ROAD	0	0	0	0	0	0	0	7	0.7		0
9	CHAMBA	Municipal Council,Chamba (Municipal Council)	1.5	26.8	REMOVAL OF DEBRIS	1.62	0	0	0	0	0	0	0	0		0
10	CHAMBA	Municipal Council,Dalhousie (Municipal Council)	0.4	5	ST MALL ROAD	0	0	0	0	0	0	0	4	0.4		0
11	KANGRA	Municipal Corp.Dharamsala (Municipal Council)	0	0	Damage Of road Drain Ward No. 8	12	0	0	0	0	0	0	0	0		0
12	KANGRA	Municipal Corp.Dharamsala (Municipal Council)	0.4	20	Damage of R/w,drain in WArd No. 3	19	0	0	0	0	0	0	0	0		0

13	KANGRA	Municipal Corp.Dharamsala (Municipal Council)	0.8	6	Damage of Road Ward No. 2	0	0	0	0	0	0	0	0	0		0
14	KANGRA	Municipal Corp.Dharamsala (Municipal Council)	0.8	35	Damage Of Road Drain in Ward No. 5	8	0	0	0	0	0	0	0	0		0
15	KANGRA	Municipal Corp.Dharamsala (Municipal Council)	0.6	29	Damage of road drain street path Ward No. 11	0	0	0	0	0	0	0	0	0		0
16	KANGRA	Municipal Corp.Dharamsala (Municipal Council)	0.5	30	Damage of Road drain street Ward No. 15	50	0	0	0	0	0	0	0	0		0
17	KANGRA	Municipal Corp.Dharamsala (Municipal Council)	0.6	1.5	Damage Of Road in Ward No. 2	1.5	0	0	0	0	0	0	0	0		0
18	KANGRA	Municipal Corp.Dharamsala (Municipal Council)	0.2	15	Damage of Road In Ward No. 4	10	0	0	0	0	0	0	0	0		0
19	KANGRA	Municipal Corp.Dharamsala (Municipal Council)	0.8	3	damage of road Ward No. 1	0	0	0	0	0	0	0	0	0		0
20	KANGRA	Municipal Corp.Dharamsala (Municipal Council)	0.4	2.6	Damage of Road Ward No. 17	0	0	0	0	0	0	0	0	0		0

21	KANGRA	Municipal Corp.Dharamsala (Municipal Council)	0.1	7	damage of road Ward No.10	0	0	0	0	0	0	0	0	0		0
22	KANGRA	Municipal Corp.Dharamsala (Municipal Council)	0.2	10	Damage of Road Ward No.13	0	0	0	0	0	0	0	0	0		0
23	KANGRA	Municipal Corp.Dharamsala (Municipal Council)	0.5	25	Damage of Road Ward No.14	0	0	0	0	0	0	0	0	0		0
24	KANGRA	Municipal Corp.Dharamsala (Municipal Council)	0.4	20	Damage of Road Ward No.16	0	0	0	0	0	0	0	0	0		0
25	KANGRA	Municipal Corp.Dharamsala (Municipal Council)	0.5	28	Damage of Road, Drain in Ward No. 7	14	0	0	0	0	0	0	0	0		0
26	KANGRA	Municipal Corp.Dharamsala (Municipal Council)	0.3	10	Damage of Road, Drain, Ward No. 12	0	0	0	0	0	0	0	0	0		0
27	KANGRA	Municipal Corp.Dharamsala (Municipal Council)	0.1	8	Damage of road,Drain,Ward No. 9	0	0	0	0	0	0	0	0	0		0
28	KANGRA	Municipal Corp.Dharamsala (Municipal Council)	0.6	30	WArd No. 6	0	0	0	0	0	0	0	0	0		0
29	MANDI	Municipal Council Nerchowk (Municipal	0	0	0	0	0	0	0	0	0	0	0	0		0

		Council)														
30	MANDI	Municipal Council Nerchowk (Municipal Council)	5.1	25	2500 Cum	10	50	5	8000	4	0	0	125	3.75	umping site	4.75
31	MANDI	Municipal Council,Sundernagar (Municipal Council)	1	5	3000	12	0	0	0	0	0	0	20	1		0
32	MANDI	Municipal Council,Sundernagar (Municipal Council)	1	5	3000 Cum	12	0	0	0	0	0	0	20	1		0
33	SHIMLA	Municipal Corp., Shimla (Nagar panchayat)	0.07	13.5	0	0	0	0	0	0	0	0	0	0		0
34	SHIMLA	Municipal Corp., Shimla (Municipal Council)	0.066	48.5	0	0	0	0	0	0	0	0	0	0		0
35	SHIMLA	Municipal Corp., Shimla (Municipal Council)	1.952	213.15	0	0	0	0	0	0	0	0	0	0		0
36	SHIMLA	Municipal Council, Rampur (Municipal Council)	9.5	43	0	3	0	0	0	0	0	0	0	0		0
37	SHIMLA	Municipal Council,Theog (Municipal Council)	0.006	2.5	0	0	0	0	0	0	0	0	0	0		0
38	SHIMLA	Municipal Corp., Shimla (Municipal Council)	32	12.5	C/O R/wall & B/wall etc	0	0	0	0	0	0	0	0	0		0

39	SHIMLA	Municipal Corp., Shimla (Municipal Council)	64	40.8	Construction retaining wall & Breast wall etc.	0	0	0	0	0	0	0	0	0		0
40	SHIMLA	Nagar Panchayat Narkanda (Nagar panchayat)	0.2	2	Drainage	1.5	2	1	0	0	0	0	3	0.4		0
41	SHIMLA	Municipal Corp., Shimla (Municipal Council)	216	120.22	Removal of debris	51.52	0	0	0	0	0	0	0	0		0
42	SHIMLA	Nagar Panchayat Narkanda (Nagar panchayat)	0.5	2	Removal of Debris from road	2	5	1.5	100	0.2	0	0	5	0.2	ain Basera	2
43	SHIMLA	Municipal Council,Theog (Municipal Council)	0.1	8	Removal of Debris NH from rahighat to janoghat	2	0	0	0	0	0	0	3	0.3	C Shop	0.7
44	SHIMLA	Municipal Corp., Shimla (Municipal Council)	56	20	Removal of slips, C/O R/wall & B/wall etc.	6	0	0	0	0	0	0	0	0		0
45	SHIMLA	Nagar Panchayat Jubbal (Nagar panchayat)	13	10.1	ROAD AND DRAINAGE	5.05	10	1.01	1000	0.31	0	0	66	1.01	agar Panchayat Office Building	10.1
46	SOLAN	Nagar Panchayat Arki (Nagar panchayat)	0.5	5	Road/Drain	5	0	0	0	0	0	0	0	0		0

47	UNA	Municipal Council,Una (Municipal Council)	300	5	0	0	0	0	0	0	0	0	0	0.3		0
48	UNA	Municipal Council,Una (Municipal Council)	0	0	drainage	5	0	0	0	0	0	0	0	0	0	0
	Total		716.344	1015.67		251.3	87	13.51	10112	5.01	0.6	6	295	12.2		40.5

Rs 13.44 Crore

Sr.No.	District /Block	Damage of village internal roads		Removal of debris from road/ drainage / sewerage	Damage of internal water supply lines		Damage of street lights		Damage of Panchayat Ghar, community, Anganwadi etc.		Total loss in lakhs
		Length in KM	Loss in lakhs	line(Brief details with cost(In Lakh))	Length in Mtr	Loss in lakhs	Nos	Loss in lakhs	Number of building damaged	Loss in lakhs	
1	2	3	4	5	6	7	8	9	10	11	12
1	CHAMBA /Salooni	0.8	3.5	0.5	0	0	0	0	1	0	4
2	KULLU /Kullu	0	0	4	0	0	0	0	2	0	4
3	MANDI /Gopalpur	0.67	7	0.45	0	0	0	0	3	8.46	15.91
4	MANDI /Karsog	0	0	0	7	1.75	0	0	2	0	1.75
5	SHIMLA /Jubbal	22.55	30.25	9.1	0	0	0	0	15	9.5	48.85
6	SHIMLA /Mashobra	1.5	0.75	0.25	0	0	0	0	1	0	1
7	SHIMLA /Rohroo	1.25	2.05	0.45	0	0	0	0	2	0	2.5
8	SHIMLA /Theog	223.5	124.43	0.9	0	0	0	0	131	0	125.33
9	SIRMAUR /Ponta	7.7	5.85	2.22	0	0	0	0	5	0	8.07
10	SIRMAUR /Rajgarh	6.15	1.5	1.1	0	0	0	0	4	0	2.6
11	SIRMAUR	87.15	30.03	13.98	0	0	0	0	60	0	44.01

	/Rajgarh										
12	UNA /Amb	0.12	10	0	0	0	0	0	1	0	10
13	UNA /Una	2	6	0	0	0	0	0	1	0	6
Total		353.39	221.36	32.95	7	1.75	0	0	228	17.96	274.02

Rs. 2.74 Crore

Annexure-VIII

Health Department

S.No	Disaster	District	Block	Health Centre Type	No. of Health Center	Centre Name-(Amount (in Lakhs))
1	Hailstorm [01/08/2021]	KANGRA	Dehra	RH	1	RH DEHRA-(2.0 lakh)
2	Landslide [14/07/2021]	KANGRA	Dharamshala	RH	1	RH DHARAMSHALA-(60.00 lakh)
	Total					**62.00**

Rs 0.62 Crore

HPSEB Ltd **Annexure-IX**

Sr No	Circle Name	Division Name	HT Damaged	Amount (In Lakh)	LT Damaged	Amount (In Lakh)	LT Poles Damaged	Amount (In Lakh)	DTR (In No.)	Amount (In Lakh)	Funds Required	Total Loss of Power sector (In Lakh)	Locations where damage occurred
1	Una	Amb	3.625	1.81	7.97	3.99	26	1.04	15	15	21.84	21.84	ESD Amb,Bharwain,Chowkiminar and Nehrian
2	Una	Gagret	0.6	0.3	1.3	0.65	8	0.32	3	3	4.27	4.27	ESD Gagret,Haro;i,Khad,Daulatpur
3	Una	Gagret	0.45	0.23	1.6	0.8	3	0.12	4	4	5.14	5.15	ESD Gagret,Haroli and Tahliwal
4	Una	Gagret	0	0	0	0	0	0	2	2	2	2	ESD TAHLIWAL
5	Una	Una	0.38	0.19	0.63	0.32	7	0.28	5	5	5.79	5.79	ESD DAULATPUR,HAROLI,DULEHAR,GAGRET ,TAHLIWAL
6	Una	Una	0	0	0	0	0	0	5	5	5	5	ESD MEHATPUR ,SANTOKHGARH,THANAKALAN, BANGANA
7	Una	Una	0.835	0.42	0.59	0.3	4	0.16	1	1	1.87	1.87	ESD Una No.I.II ,Mehatpur and Santokhgarh
8	Una	Una	0.28	0.14	0.18	0.09	1	0.04	3	3	3.27	3.27	ESD Una No.II ,Mehatpur ,Bangana
9	Una	Una	0.765	0.38	0.57	0.29	9	0.36	7	7	8.03	8.03	ESD UNA NO.II,MEHATPUR,THANNAKALAN BANGANA
10	Bilaspur	Bilaspur	0	0	0.3	0.15	5	0.2	0	0	0.35	0.35	Elect. Sub. Division No.- I & II under Elect. Division HPSEBL, Bilaspur.
11	Bilaspur	Bilaspur	0	0	0.3	0.15	1	0.04	1	1	1.19	1.19	ESD Kot under Elect. Div. HPSEBL, Bilaspur. 100kVA DTR Nehla at Goalthai damaged.
12	Bilaspur	Bilaspur	0	0	1.9	0.95	14	0.56	0	0	1.51	1.51	ESD Namhol
13	Bilaspur	Bilaspur	0	0	0.42	0.21	1	0.04	0	0	0.25	0.25	ESD Namhol

14	Bilaspur	Bilaspur	0	0	0	0	0	0	1	1	1	1	ESD No.-II Bilaspur at Lakhanpur.
15	Bilaspur	Bilaspur	0	0	0.2	0.1	2	0.08	0	0	0.18	0.18	ESD No.-II under Elect. Division, HPSEBL, Bilaspur.
16	Bilaspur	Bilaspur	0	0	0.3	0.15	2	0.08	0	0	0.23	0.23	ESD-II Bilaspur
17	Bilaspur	Ghumarwin	0	0	0.6	0.3	5	0.2	0	0	0.5	0.5	ESD Bharari,, ESD Kandrour under Elect. Div. Ghumarwin
18	Bilaspur	Ghumarwin	0	0	1.1	0.55	8	0.32	0	0	0.87	0.87	ESD Bharari,ESD Barthin, ESD Kandrour
19	Bilaspur	Ghumarwin	0	0	0	0	0	0	1	1	1	1	63kVA DTR Chhanjiyar under ESD-II Ghumarwin damaged.
20	Bilaspur	Ghumarwin	0	0	0	0	0	0	1	1	1	1	63kVA DTR Chhanjiyar under ESD-II Ghumarwin damaged.
21	Bilaspur	Ghumarwin	0	0	0	0	0	0	1	1	1	1	ESD Barthin
22	Bilaspur	Ghumarwin	0	0	0.4	0.2	3	0.12	0	0	0.32	0.32	ESD Bharari and ESD Kandrour
23	Bilaspur	Ghumarwin	0	0	3.1	1.55	30	1.2	0	0	2.75	2.75	ESD Jhandutta, ESD Bharari, ESD No. 1 Ghumarwin, ESD No. II Ghumarwin.
24	Bilaspur	Ghumarwin	0	0	0.3	0.15	2	0.08	0	0	0.23	0.23	ESD No. II (Section Morsinghi) under Elect. Division Ghumarwin.
25	Hamirpur	Barsar	0	0	0	0	2	0.08	0	0	0.08	0.08	In electrical section Barsar UESD Barsar
26	Hamirpur	Barsar	0	0	0.2	0.1	1	0.04	0	0	0.14	0.14	In electrical section Bhareri Local-1 UESD Bhareri
27	Hamirpur	Barsar	0	0	0.95	0.48	5	0.2	0	0	0.67	0.68	In electrical section Bhareri UESD Bhareri
28	Hamirpur	Barsar	0.1	0.05	1.49	0.75	3	0.12	0	0	0.92	0.92	In electrical section Dandroo UESD Barsar
29	Hamirpur	Barsar	0.35	0.18	0	0	1	0.04	0	0	0.21	0.22	In electrical section Deraparol UESD Bharanj
30	Hamirpur	Barsar	0	0	0.1	0.05	1	0.04	0	0	0.09	0.09	In electrical section Deraparol UESD Bhoranj

31	Hamirpur	Barsar	0.25	0.13	0	0	1	0.04	0	0	0.17	0.17	In electrical section Dhamrol UESD Bhoranj
32	Hamirpur	Barsar	0	0	0.63	0.32	1	0.04	0	0	0.35	0.36	In electrical section Garli UESD Barsar
33	Hamirpur	Barsar	0.3	0.15	0	0	0	0	0	0	0.15	0.15	In electrical section Jajri UESD Bijhar
34	Hamirpur	Barsar	0.7	0.35	2.11	1.06	6	0.24	0	0	1.64	1.65	In electrical section Kharwar UESD Bhota
35	Hamirpur	Barsar	0	0	0	0	0	0	1	1	1	1	In electrical section Ladraur UESD Bhota
36	Hamirpur	Barsar	0	0	0.35	0.18	1	0.04	1	1	1.21	1.22	In electrical section Mundkhar UESD Bhareri
37	Hamirpur	Barsar	0	0	0.2	0.1	1	0.04	0	0	0.14	0.14	In electrical section Tarkwari UESD Bhoranj
38	Hamirpur	Barsar	0	0	0.45	0.23	2	0.08	0	0	0.3	0.31	In electrical sections Barsar & Dandroo UESD Barsar
39	Hamirpur	Barsar	2.85	1.43	0.6	0.3	3	0.12	0	0	1.85	1.85	In electrical sections Chakmoh,Dhangota & Bijhar UESD Bijhar
40	Hamirpur	Barsar	0	0	0.52	0.26	3	0.12	1	1	1.38	1.38	In electrical sections Galore & Salouni UESD Galore
41	Hamirpur	Barsar	0	0	1	0.5	4	0.16	2	2	2.66	2.66	In electrical sections Galore,Hareta & Gahliyan UESD Galore
42	Hamirpur	Barsar	2.1	1.05	4.49	2.24	3	0.12	0	0	3.41	3.41	In electrical sections jajri,Dhangota & Maharal UESD Bijhar
43	Hamirpur	Barsar	0.25	0.13	0.35	0.18	4	0.16	0	0	0.46	0.46	In electrical sections Ludder & Tarkwari UESD Bhoranj
44	Hamirpur	Barsar	0.75	0.38	0.63	0.32	3	0.12	0	0	0.81	0.81	In electrical sections Maharal & Bijhar UESD Bijhar

45	Hamirpur	Barsar	0.45	0.23	2.45	1.23	0	0	0	0	1.45	1.45	In electrical sections Maharal,Dhangota & Jajri UESD Bijhar
46	Hamirpur	Barsar	0.75	0.38	0	0	1	0.04	0	0	0.41	0.42	In electrical sections Mehre & Dandroo UESD Barsar
47	Hamirpur	Barsar	1	0.5	0	0	3	0.12	0	0	0.62	0.62	Near Ganda noun Pakka Bharoh UESD Galore
48	Hamirpur	Hamirpur	0	0	0.8	0.4	1	0.04	0	0	0.44	0.44	In electrical section Bohni UESD Lambloo
49	Hamirpur	Hamirpur	0	0	4.3	2.15	5	0.2	0	0	2.35	2.35	In electrical section Chabutra UESD Sujanpur
50	Hamirpur	Hamirpur	1.5	0.75	0	0	11	0.44	0	0	1.19	1.19	In electrical section Dosarka UESD NO.-2
51	Hamirpur	Hamirpur	2.5	1.25	3.8	1.9	13	0.52	0	0	3.67	3.67	In electrical section Jangalberi UESD Sujanpur
52	Hamirpur	Hamirpur	0.25	0.13	1.4	0.7	4	0.16	0	0	0.98	0.99	In electrical section Jhanyari UESD Sub-division-No.1
53	Hamirpur	Hamirpur	0	0	0.5	0.25	2	0.08	0	0	0.33	0.33	In electrical section Kakkar UESD Kakkar
54	Hamirpur	Hamirpur	0	0	0	0	1	0.04	0	0	0.04	0.04	In electrical section Kakkar-1 UESD Kakkar
55	Hamirpur	Hamirpur	0	0	3.2	1.6	2	0.08	0	0	1.68	1.68	In electrical section Kot UESD Tounidevi
56	Hamirpur	Hamirpur	0	0	0.5	0.25	1	0.04	0	0	0.29	0.29	In electrical section Sujanpur UESD Sujanpur
57	Hamirpur	Hamirpur	0	0	2	1	1	0.04	0	0	1.04	1.04	In electrical section Tikkari UESD Tounidevi
58	Hamirpur	Hamirpur	0.53	0.27	0.86	0.43	1	0.04	0	0	0.74	0.74	In electrical sections Bohni & Bhira UESD Lambloo
59	Hamirpur	Hamirpur	2.24	1.12	0	0	2	0.08	0	0	1.2	1.2	In electrical sections Chabutra & Jangalberi UESD Sujanpur

60	Hamirpur	Hamirpur	0	0	1.6	0.8	2	0.08	0	0	0.88	0.88	In electrical sections Chabutra & Local section Sujanpur UESD Sujanpur
61	Hamirpur	Hamirpur	0.5	0.25	1.5	0.75	3	0.12	0	0	1.12	1.12	In electrical sections Chabutra,Jangalberi,Patlander & Sujanpur UESD Sujanpur
62	Hamirpur	Hamirpur	0	0	0	0	0	0	2	2	2	2	In electrical sections Chouri & Sujanpur UESD Sujanpur
63	Hamirpur	Hamirpur	0	0	0.5	0.25	2	0.08	1	1	1.33	1.33	In electrical sections Dhaned & Gahliyan UESD Galore
64	Hamirpur	Hamirpur	1.4	0.7	0.74	0.37	0	0	0	0	1.07	1.07	In electrical sections Kakkar & Uhal UESD kakkar
65	Hamirpur	Hamirpur	2	1	1.8	0.9	1	0.04	0	0	1.94	1.94	In electrical sections Patlandhar & Jangalberi UESD Sujanpur
66	Hamirpur	Hamirpur	0	0	5.8	2.9	5	0.2	0	0	3.1	3.1	In electrical sections Tounidevi,kot & Tikkeri UESD Tounidevi
67	Hamirpur	Nadaun	4.5	2.25	7.55	3.78	8	0.32	0	0	6.34	6.35	In electrical section Badaran UESD Dhaneta
68	Hamirpur	Nadaun	0.45	0.23	0	0	1	0.04	1	1	1.27	1.27	In electrical section Bara UESD Rangas
69	Hamirpur	Nadaun	0	0	0	0	2	0.08	0	0	0.08	0.08	In electrical section Dhaned UESD Galore
70	Hamirpur	Nadaun	0	0	4	2	1	0.04	2	2	4.04	4.04	In electrical section Dhaneta-2 UESD Dhaneta
71	Hamirpur	Nadaun	0	0	0	0	0	0	1	1	1	1	In electrical section Gummer-ii UESD Jawalmukhi-1
72	Hamirpur	Nadaun	0	0	0.7	0.35	1	0.04	0	0	0.39	0.39	In electrical section Jawalamukhi local UESD NO.2 Jawalamukhi
73	Hamirpur	Nadaun	0.5	0.25	0	0	0	0	0	0	0.25	0.25	In electrical section kangoo-2 UESD Rangas

74	Hamirpur	Nadaun	0	0	1	0.5	2	0.08	0	0	0.58	0.58	In electrical section Khundiana UESD Khundiana
75	Hamirpur	Nadaun	0.8	0.4	2.1	1.05	4	0.16	0	0	1.61	1.61	In electrical section Kohla UESD Nadoun
76	Hamirpur	Nadaun	0.22	0.11	0	0	1	0.04	0	0	0.15	0.15	In electrical section Local Shantla UESD Shantla
77	Hamirpur	Nadaun	0	0	1.25	0.63	4	0.16	0	0	0.79	0.79	In electrical section Majheen UESD Majheen
78	Hamirpur	Nadaun	0	0	0.5	0.25	1	0.04	0	0	0.29	0.29	In electrical section Rangas UESD Rangas
79	Hamirpur	Nadaun	0	0	0.25	0.13	1	0.04	0	0	0.17	0.17	In electrical section Sera UESD Nadaun
80	Hamirpur	Nadaun	0.6	0.3	0.32	0.16	1	0.04	0	0	0.5	0.5	In electrical section Thil UESD Khundiana
81	Hamirpur	Nadaun	0	0	0	0	0	0	1	1	1	1	In electrical section Thill UESD Khundiana
82	Hamirpur	Nadaun	0.45	0.23	0	0	2	0.08	0	0	0.3	0.31	In electrical sections Adhwani& Balardu UESD jawalamukhi-2
83	Hamirpur	Nadaun	2.66	1.33	3.65	1.83	7	0.28	3	3	6.44	6.44	In electrical sections Amb,Bharoli & Jawalamukhi local UESD Jawalmukhi -1
84	Hamirpur	Nadaun	0	0	0.5	0.25	1	0.04	1	1	1.29	1.29	In electrical sections Bara & Rangas UESD Rangas
85	Hamirpur	Nadaun	0	0	0.51	0.26	3	0.12	1	1	1.38	1.38	In electrical sections Bharoli & Rakkar UESD Shantla
86	Hamirpur	Nadaun	1.2	0.6	5.56	2.78	5	0.2	0	0	3.58	3.58	In electrical sections Jalari,kohla & Sera UESD Nadoun
87	Hamirpur	Nadaun	0	0	0.28	0.14	3	0.12	0	0	0.26	0.26	In electrical sections Kopra & Majheen UESD Majheen

88	Hamirpur	Nadaun	0.24	0.12	0.46	0.23	1	0.04	1	1	1.39	1.39	In electrical sections Rakkar,Pirsaluhi,Bharoli Jadid & Shantla UESD Shantla
89	Hamirpur	Nadaun	0	0	3.6	1.8	3	0.12	2	2	3.92	3.92	In electrical sections Sapralu,Nahaliana & various S/STNS UESD Khundiana
90	Hamirpur	Nadaun	0	0	0.3	0.15	2	0.08	0	0	0.23	0.23	In electrical sections Thill,Sapralu & Khundiana UESD Khundiana
91	Hamirpur	Nadaun	0	0	1.5	0.75	0	0	0	0	0.75	0.75	In various substations UESD Rangas
92	Hamirpur	Nadaun	0	0	0	0	0	0	1	1	1	1	Inelectrical section Saprahlu UESD Khundiana
93	Hamirpur	Nadaun	0.9	0.45	0	0	4	0.16	0	0	0.61	0.61	Near Ganda noun Pakka Bharoh UESD Rangas
94	Kullu	Keylong	1.5	0.75	1	0.5	0	0	0	0	1.25	1.25	Damaged at village Tozing, Nainghar, Mayar Valley
95	Kullu	Kullu	0.25	0.13	0	0	0	0	0	0	0.13	0.13	Brahm Ganga near Manikaran under ESD Jari
96	Kullu	Kullu	0.3	0.15	0	0	0	0	0	0	0.15	0.15	Damaged at Malana under ESD Jari
97	Kullu	Kullu	1.27	0.64	0.6	0.3	10	0.4	8	8	9.34	9.34	Lanka Baker Kullu, Kais, Brhain, Olad, Bijli Mahadev, Banasha, Seiund, Diyar, Chowki, Subzi Mandi Bhuntar, Bajaura, Manikaran, Bagiyanda and Malana under ED, HPSEBL, Kullu
98	Kullu	Kullu	0.5	0.25	0.5	0.25	3	0.12	0	0	0.62	0.62	LT Line & 11 KV Hathithan Feeder Damaged near Truck union, 11 KV Diyar Feeder Damaged at Village Oshan
99	Kullu	Kullu	0.7	0.35	0	0	0	0	0	0	0.35	0.35	Manikaran
100	Kullu	Manali	0.4	0.2	0.4	0.2	9	0.36	0	0	0.76	0.76	Manali & surrounding area under ESD, No-I, Manali.

101	Kullu	Thalout	0.57	0.29	0.95	0.48	6	0.24	0	0	1	1	Poles damaged at Sari Kandha & Ropa , LT at Sari Tilra & Bahu, HT at Kukari on 11 KV Sainj Neuli feeder & at Taunkhali on 11 KV Sainj-Larji feeder & Chadi
102	Kullu	Thalout	0	0	0	0	0	0	1	1	1	1	At Jhuni under ESD Nagwain
103	Kullu	Thalout	2	1	0	0	4	0.16	0	0	1.16	1.16	At Najan, Dhara and Pandhara under ESD Nagwain
104	Kullu	Thalout	0.5	0.25	0.6	0.3	3	0.12	2	2	2.67	2.67	LT poles at Mela Ground, DTR Percha, HT lline at Chethar and DTRA at Banaugi, LT line at Shansher under ED Thalout
105	Kullu	Thalout	0	0	0	0	0	0	1	1	1	1	Madana under ESD Larji
106	Kullu	Thalout	0.95	0.48	1.8	0.9	25	1	1	1	3.38	3.38	Pole & HT damaged at Kanon Salwar ESD Larji and DTR damaged at Kateri, HT damaged at Chipni, LT and Poles at Srikot, Sajwar, Morthan, Bahu, Bhumia & Chipni.
107	Kullu	Thalout	0	0	1	0.5	8	0.32	0	0	0.82	0.82	Pole damaged at Shill under ESD Banjar and LT, Poles damaged at Pandhara, Ursu, Banali, Barsyogi and Bugga under ESD Nagwain under ED, Thalout
108	Kullu	Thalout	0	0	2.5	1.25	0	0	1	1	2.25	2.25	Tilga, Lapah under ESD Larji and Sarchi, Bathahad and Jibhi under ESD Banjar
109	Rohroo	Jubbal	17.35	8.68	40.65	20.33	226	9.04	0	0	38.04	38.04	Baghi, Kotkhai, Kiari,Jubbal, Saraswati Nagar
110	Rohroo	Rohru	15.33	7.67	44.2	22.1	265	10.6	0	0	40.37	40.37	Rohru, Tikker, Chirgaon-I, Chirgaon-II
111	Solan	Arki	0.5	0.25	1.6	0.8	9	0.36	3	3	4.41	4.41	Bhumti,Arki and surrounding area

112	Solan	Arki	1.5	0.75	0	0	8	0.32	3	3	4.07	4.07	Darla,Arki,kunihar and sorrounding areas
113	Solan	Arki	0	0	0	0	8	0.32	3	3	3.32	3.32	In ESD ,HPSEBL ,Kunihar
114	Solan	Arki	0	0	0	0	5	0.2	3	3	3.2	3.2	In ESD Kunihar & ESD Darla
115	Solan	Arki	0	0	0	0	2	0.08	1	1	1.08	1.08	SUKHAN(DARLA)
116	Solan	Baddi	4.5	2.25	0	0	6	0.24	0	0	2.49	2.49	11kv feeder No.4,16,17 Baddi
117	Solan	Nalagarh	90.21	45.11	0	0	134	5.36	1	1	51.46	51.47	NALAGARH
118	Solan	Parwanoo	0.2	0.1	0.5	0.25	0	0	0	0	0.35	0.35	0.200KM HT cable Damaged at Sec.02, 250KVA DTr Jabli Ist DTr Structure Damaged& 100KVA DTR Structre Damaged at sector-5
119	Solan	Parwanoo	1.7	0.85	3.48	1.74	8	0.32	1	1	3.91	3.91	11KV Dmp.-1 & Bhojnagar Kotbeja Feeder Mohal Tiron & 63KV Pratha .
120	Solan	Parwanoo	0.66	0.33	0.24	0.12	9	0.36	0	0	0.81	0.81	11KV Kasauli Feeder,11KV Jabli, 11KV Kotbeja Feeder , LT line from 100KVA Dochi & 300KVA Defence Cinema
121	Solan	Parwanoo	0.9	0.45	0	0	2	0.08	0	0	0.53	0.53	DharampurFeeder No. 05
122	Solan	Parwanoo	1.5	0.75	0	0	1	0.04	0	0	0.79	0.79	Sec.-1A Parwanoo & 11KV Tiron Feeder KSL.
123	Solan	Solan	0.4	0.2	0	0	0	0	0	0	0.2	0.2	33KV Subathu line damaged due to felling of tree
124	Solan	Solan	0.4	0.2	0.15	0.08	7	0.28	1	1	1.56	1.56	Barog, SOlan, Chail, Dochi, Vaknaghat
125	Solan	Solan	0.25	0.13	0.45	0.23	4	0.16	1	1	1.51	1.51	Chausa under ESD Kandaghat
126	Solan	Solan	0.6	0.3	0.45	0.23	6	0.24	1	1	1.77	1.77	Damrog Chausa, Chail, Solan
127	Solan	Solan	0.35	0.18	0.15	0.08	2	0.08	1	1	1.33	1.33	Dochi & Area under Solan 2 Sub-division

128	Solan	Solan	0.1	0.05	0.65	0.33	6	0.24	1	1	1.61	1.62	DTR Structure Damaged Saproon near Police, Chowki, 2 Poles Near Baggar Village, 1 LT pole damaged near Raboun due to land slide Raboun
129	Solan	Solan	0	0	0	0	2	0.08	0	0	0.08	0.08	Jatoli Area
130	Solan	Solan	0	0	0	0	0	0	0	0	0	0	Landslide at 33 KV substation Kather, Store Shed Damaged and Total loss is approx. Rs 10 Lakhs
131	Solan	Solan	1.5	0.75	2.2	1.1	8	0.32	1	1	3.17	3.17	Old Bius Stand, Military Area, Subathu, Kather 33KV Line, Chail, Kotla Nala, Saproon
132	Nahan	Nahan	6.12	3.06	14.1	7.05	64	2.56	0	0	12.67	12.67	Vikram Bag, Kandaiwala, Lehi, Kotla, Johron, Jattanwala, BogariyaBadana, Parara, Harlu damot, Banethi & Bagthan, Lana MiyunMehat, Chandni, Khala Kyar, Sangrah, Andheri, Pallar, Dadahu & Kotidhiman
133	Nahan	Nahan	25.53	12.77	25.08	12.54	85	3.4	7	7	35.7	35.71	Adjoining area of ESD Nahan No.1, ESD No.II ESD Kala Amb, ESD Bagthan ESD Dadahua, Andheri, Barag, Ganog, Dana, Ghaton, Kail, Mandoli, Tuheri, Art, Ruiya, Po-Borara, Kiyarta, Kangta feleg.
134	Nahan	Nahan	1.3	0.65	5.01	2.51	28	1.12	2	2	6.28	6.28	Devka Purla, Dhoun, Bankalan.Jattawala, Trilokpur Pothiyo, Moginand, Burma Papri & Suketi.Gagal Shikore, Banethi, Nehog, Gheel kankah & Bhalta.Dadahu, Mroga, Devna, Pallar, Khena,

135	Nahan	Nahan	2.05	1.03	7.73	3.87	39	1.56	0	0	6.45	6.45	Gorkha basti, Katcha tank Nahan, Nalka, Sambhalka, Bhundra, Kotri, Kundla, Johron, Jattanwala, Trilokpur Bikrambag, Suketi, Moginand, Banethi, Gagal Shikore, Chewala Bohal Gheel, Kankah, Sangrah,
136	Nahan	Nahan	1.71	0.86	5.11	2.55	31	1.24	1	1	5.65	5.65	Jamta, Shambhuwala, Kaulawalabhood, Burma Papri, Meerpur Kotla, Vikrambag, Suketi, Dinger Kiner, Banethi, Lana Miyun, Bagthan, Palgani, Thandoli, Ungerkando, Kakog & Jarag
137	Nahan	Nahan	1.4	0.7	3.85	1.93	20	0.8	7	7	10.43	10.43	Jurag,Balka Barthal,Gulerwala Trilokpur, kheri, Kala Amb, Harlu Dumot, Parara, Khech Bongli, Shiltar Kathara, Anji, Bag Harwa, Kangta Felgu, Sandhaniya, kheri, Katwar Kairy
138	Nahan	Nahan	1.1	0.55	5.6	2.8	20	0.8	1	1	5.15	5.15	Nehli & Khudu balar, kaulawalabhood,churan,Dakra, Nehar sawar, Lagha, dada khelu,khil kangah,Bajaid, Khal Dhoun, Bhedaghat, Heonnad, Madhuban colony & Chabara
139	Nahan	Nahan	3.7	1.85	4.16	2.08	17	0.68	1	1	5.61	5.61	rANI KA BAG, CANT AREA, MEERPUR GURUDWARA & ANDHERI, BOUNTA, DIGIYAR, SIYUN, BHABI BANOT, TUDOWALA & MAROGA
140	Nahan	Nahan	0.95	0.48	2.2	1.1	16	0.64	1	1	3.22	3.22	Yashwant Vihar, Tarapur, Jattanwala, trilokpur,banethi, Bhalta, Jablog & Uchha Tikkar

141	Nahan	Paonta	3.6	1.8	13.62	6.81	12	0.48	1	1	10.09	10.09	Batamandi, Pattliyon, Klunja Matraliyon, Ganguwala, Gujjar Colony, Taruwala
142	Nahan	Paonta	0	0	1.52	0.76	0	0	0	0	0.76	0.76	Chowkimarigwal Baag Tilwari Dhabpipli Mashwa (Jalotti) Badaradhar Seshnabaas
143	Nahan	Paonta	11.88	5.94	92.08	46.04	85	3.4	2	2	57.38	57.38	ESD Dhaulakuan & adjoining area (Civil work i.e wall damage Rs. 50000)ESD Puruwala, ESD Sataun, ESD Shillai, ESD paonta Sahib and & adjoining area
144	Nahan	Paonta	1.95	0.98	5.86	2.93	7	0.28	1	1	5.19	5.19	Manal Tapri, Sataun, Poka, Mandi Khala, Gungloo, indira market, Bharapur, Ranpat Harijan Basti, Bharog baneri, Sukhchainpur, sainwala
145	Nahan	Rajgarh	1.6	0.8	3.6	1.8	18	0.72	1	1	4.32	4.32	Adjoining area of ESD Sarahan, Mangarh, Jaihar, Sarshu UESD Narag, Datwai, Nohra, Sainj, Bharari U ESD Charna, Lojja Manal, Haripurdhar, ronhat,UESD Panog. Dedag Narag Sarahan Habban Chandol
146	Nahan	Rajgarh	1.7	0.85	2.9	1.45	6	0.24	1	1	3.54	3.54	HT, LT Line Damage in Electrical section Rajgarh and 1 Nos 250 KVA Transformer Damaged at Badrika Ashram under ESD Narag.
147	Nahan	Rajgarh	8.12	4.06	15.16	7.58	34	1.36	7	7	20	20	HT, LT&Pole Damage UESD Charna, Panog, Rajgarh, Sarahan&Narag. DTR Damage 25 KVA Skain, Koti Padhog, Ghanog, Sthar, Talangna, LWSS Nighog 1st & 2nd a/w damage of Civil amounting to Rs. 1200000/-

148	Rampur	Anni	1.6	0.8	1.1	0.55	19	0.76	2	2	4.11	4.11	Anni, Neether , Nirmand & Jagatkhana
149	Rampur	Kaza	0.1	0.05	0.3	0.15	4	0.16	0	0	0.36	0.36	Mudh Village, Tailing Village in Pin Valley
150	Rampur	Kaza	2.1	1.05	4.2	2.1	10	0.4	0	0	3.55	3.55	Pin valley, sumdoo
151	Rampur	Kumarsain	1.8	0.9	2.9	1.45	43	1.72	3	3	7.07	7.07	Baragaon, kangal, malendi, Kingal, Oddi, Bgail, jogsha, barubag, dewridhar, Jarol, Dalan, thanedhar, Kotgarh, Bhutti, Shamathla
152	Rampur	Kumarsain	1.2	0.6	1.3	0.65	12	0.48	0	0	1.73	1.73	Kumarsain , Baragaon, Thanedhar
153	Rampur	Rampur	8	4	12	6	55	2.2	1	1	13.2	13.2	Deothi, Bhali, Jogni, Hattu, Jhau, Darkali, Jrasi, Mashnoo, Dofta
154	Rampur	Rampur	20	10	23	11.5	35	1.4	5	5	27.9	27.9	Jawalda, Addu, Gahan, Kuki Darkali, Taklech, Deothi, Kashapat, Kinnu Bhagwat
155	Rampur	Rampur	40	20	50	25	60	2.4	5	5	52.4	52.4	Khaneri, Racholi, Chuhabag, Narain, Bahal, Koot, Sarahan, Sarpara
156	Rampur	Rampur	2.1	1.05	1.2	0.6	10	0.4	1	1	3.05	3.05	Kumsu , Thanol
157	Rampur	Reckong Peo	1.7	0.85	0.3	0.15	16	0.64	2	2	3.64	3.64	Near batseri,Baturi, Nagasaraing (25KvA Thopan)
158	Rampur	Reckong Peo	0.3	0.15	0	0	3	0.12	0	0	0.27	0.27	Near changoo
159	Rampur	Reckong Peo	1.1	0.55	0	0	7	0.28	0	0	0.83	0.83	Near Nigual sari cheel jungle
160	Rampur	Reckong Peo	0.7	0.35	0	0	4	0.16	0	0	0.51	0.51	near tapri
161	Kangra	Baijnath	0.5	0.25	0.35	0.18	7	0.28	1	1	1.71	1.71	Ayurvedic collge paprola,Sungal, Paprola, Chobin, bahi, Bir
162	Kangra	Baijnath	0.26	0.13	0	0	3	0.12	1	1	1.25	1.25	Kandi Paprola,Lamlehar,Panchrukhi,Sungal

163	Kangra	Baijnath	0.3	0.15	0.55	0.28	3	0.12	3	3	3.54	3.55	Mutt Kholla,Bhodhal,Lower Barohal,kothi Biara,Chadhiar
164	Kangra	Dehra	0	0	0.41	0.21	24	0.96	4	4	5.17	5.17	100KVA T/F Khabli Dosarka, 25 KVA T/F Barhoon, 63 KVA S/Stn Magroo,25KVA T/F Damged in Vill. Chowki Di Bar & HT LT in various loactions
165	Kangra	Dehra	0.15	0.08	0.49	0.25	16	0.64	2	2	2.96	2.96	LT /HT pole dames in Vill. Dehra, HRTC Dehrta, Bus Stand Dehra,Khabli,Mandeli Maleta, Bari, fatheru, Mangarh & 63KVA T/F LIS Khabli & various location under ED Dehra
166	Kangra	Dehra	0	0	0.24	0.12	6	0.24	0	0	0.36	0.36	3 No. PCC Pole damaged in vill. Jakhdhar,Pucca Tiala & Mehra and 3 Nos ST Pole damage in vill. Karol & Matumraan
167	Kangra	Dehra	0	0	0.2	0.1	4	0.16	1	1	1.26	1.26	Diyara,Barwara,Dehra,Parwara,Nari
168	Kangra	Dehra	0	0	0	0	5	0.2	0	0	0.2	0.2	Jijjar,nouri,Budhar,Sai
169	Kangra	Dehra	0	0	0.2	0.1	4	0.16	1	1	1.26	1.26	Kahbli chanan kalan chamnal nalsuha
170	Kangra	Dehra	0	0	0.24	0.12	3	0.12	2	2	2.24	2.24	Pole damaged due to fallen on Tree USED Pragpur land slide vill. Katoh Tikkar
171	Kangra	Dharamshala	0.5	0.25	0	0	6	0.24	0	0	0.49	0.49	cantt. road D/shala, bath & Ranu
172	Kangra	Dharamshala	1.2	0.6	0	0	6	0.24	3	3	3.84	3.84	Darnoo iph clony,Indrunag,sarah,Macleodganj
173	Kangra	Dharamshala	2.5	1.25	4.7	2.35	65	2.6	7	7	13.2	13.2	ED Dharamshala,kunal pathri,Sukad, Passu, mandal, Bather Chetru, Barbala, Bhagsunag, mitha nallah &

													M/Ganj
174	Kangra	Dharamshala	0.4	0.2	0.6	0.3	2	0.08	0	0	0.58	0.58	Housing Board colony,bagli,Passu,Tapovan & Jogiwara
175	Kangra	Dharamshala	0.465	0.23	0.19	0.1	3	0.12	0	0	0.45	0.45	Mitha,Nalha,Tangle wood
176	Kangra	Dharamshala	1.22	0.61	0.38	0.19	11	0.44	0	0	1.24	1.24	Pole damage near Baba Medical store D/shala and Bhagsu Nag & Bhagsu nag area
177	Kangra	Dharamshala	1.1	0.55	2.55	1.28	8	0.32	1	1	3.15	3.15	various locations i.e Civil line, Chilgari, Kunal Pathr,iSarah, Mandal, Maned & Chetru& Dharamkot under HPSEBL D/ShalaDharamshala
178	Kangra	EE Nagrota	1	0.5	1.35	0.68	8	0.32	1	1	2.5	2.5	1. 63 KVA Transformer Mundla & Poles & HT LT line in various location under ED Nagrota Bagwan
179	Kangra	EE Nagrota	0.85	0.43	3.67	1.84	14	0.56	4	4	6.82	6.82	Choughra, Mundla, masasal,palli, chnwar, baldhar,serathana, jassor
180	Kangra	EE Nagrota	0.45	0.23	1.4	0.7	5	0.2	1	1	2.13	2.13	DTR Damaged 63KVA Bari(Kandi) & HT LT line in various locations
181	Kangra	Kangra	1.4	0.7	9	4.5	13	0.52	6	6	11.72	11.72	100 KVA Trf.Kanjrehar5no pole LT lineKholi, Rehalpura 11 KV Jatehr Daulatpur jalari Ranital Bane di hatti at Balugloa Gheenas/stn BatowaKhapparmallaRajout,RanitalDhinoo s/stn Rajour &Daka-III.
182	Kangra	Kangra	2.9	1.45	4.7	2.35	15	0.6	0	0	4.4	4.4	11KV HT line: 11KV Daulatpur-Jalari at Village Jalari approx 0.800KM, & Various locations under ED Kangra

183	Kangra	Kangra	1.4	0.7	8.75	4.38	37	1.48	3	3	9.55	9.56	Kanjrer, birtaNo II, dolatpur-Dhinnu, jatehar Palera,lohar lahri,kutharkhaparnallah,Rajor, chelian Parku, Katwar lahar
184	Kangra	Kangra	0.8	0.4	2	1	25	1	0	0	2.4	2.4	Manji pull,lower dugiari,Dehrian, Lalehar
185	Kangra	Kangra	0.3	0.15	1.25	0.63	9	0.36	3	3	4.13	4.14	T/F damagedNadher,Bhatti sakout,Majhakra due to heavy rains
186	Kangra	Lambagaon	0.3	0.15	0.2	0.1	3	0.12	0	0	0.37	0.37	Karanghat,Jaisinghpur,
187	Kangra	Lambagaon	0.95	0.48	0.4	0.2	2	0.08	0	0	0.76	0.76	Thathi Halrana,Ramnagar,Jaisinghpur & Alampur
188	Kangra	Lambagaon	1.15	0.58	2.06	1.03	11	0.44	2	2	4.04	4.05	Various locations under ED HPSEBL Lambagaon
189	Kangra	Nagrota Bagwan	0.2	0.1	0.5	0.25	0	0	0	0	0.35	0.35	11KV HT line 400 KVA S/Stn. Diktu & 3Phase LT line 100 KVA S/Stn Serathana-III & 63 KVA S/Stn. diktu.
190	Kangra	Nagrota Bagwan	0.5	0.25	0	0	4	0.16	2	2	2.41	2.41	33KV Kangra Baroh line ,11 KV HT Kothian, KVa S/STn Chamuda devi,25 KVA s/stn Thanpuri
191	Kangra	Nagrota Bagwan	0.3	0.15	0.55	0.28	6	0.24	1	1	1.67	1.67	Akrana,S/stn Bhajleta,mumta
192	Kangra	Nagrota Bagwan	1.3	0.65	2	1	13	0.52	2	2	4.17	4.17	lower baldhar,gardiana, saroot, jagni amb, kohla, tanda samloti, darang. chelian
193	Kangra	Nagrota Bagwan	0.85	0.43	1.5	0.75	9	0.36	0	0	1.54	1.54	Saderpur Tanda KholiDhaloonGP School BarohGadrana& different locations.

194	Kangra	Nagrota Bagwan	1.1	0.55	1.16	0.58	4	0.16	3	3	4.29	4.29	Tanda Serathana feeder at Karali da bag & Rounkher ,sera- Behru, Rounkher Rajhiana S/Stn Chamunda devi,Baba Balak nath dadh Sukrehar, & Ghirtholi
195	Kangra	Palampur	0.21	0.11	0.18	0.09	0	0	2	2	2.19	2.2	100 KVA S/stn. CSIR , 63 KVA S/stn. Naura & ht LT line in various locations
196	Kangra	Palampur	0	0	0	0	0	0	1	1	1	1	100 KVA S/stn. IVRI Colony Ghuggar under ESD No-I Palampur.
197	Kangra	Palampur	0.33	0.17	0.17	0.08	0	0	0	0	0.25	0.25	11KV HT line at chandpur feeder
198	Kangra	Palampur	1.23	0.62	0.5	0.25	4	0.16	0	0	1.02	1.03	Bataral,Khateen,Katharu,& Garh Mata
199	Kangra	Palampur	2.79	1.4	2.51	1.26	14	0.56	1	1	4.21	4.21	chandpur, ghugher, palampursession house plpr,langhu
200	Kangra	Palampur	1.96	0.98	0.8	0.4	2	0.08	0	0	1.46	1.46	Chowki water tank,Chambrige,Jia,Diala,Rahoon, Thakurdwara,Sarkari Sidhpur
201	Kangra	Palampur	0.74	0.37	2	1	5	0.2	0	0	1.57	1.57	Palampur,sullah,mansible,kuru, Maranda II
202	Kangra	Palampur	0.84	0.42	0	0	0	0	1	1	1.42	1.42	Rajhoon feeder near Jhareth, Ghanetta forest land Jhareth Bharmat
203	Kangra	Palampur	0.82	0.41	1.17	0.59	5	0.2	0	0	1.19	1.2	Sukeri , nanaun-I
204	Kangra	Shahpur	3.38	1.69	5.4	2.7	14	0.56	5	5	9.95	9.95	Damaged of LT/HT Line& DTR at ESD Rait ,Shahpur & Charri
205	Kangra	Shahpur	0	0	0	0	0	0	2	2	2	2	DTR damage due to Thundering
206	Kangra	Shahpur	8.5	4.25	5.5	2.75	94	3.76	4	4	14.76	14.76	Rajol ,rait,charri, nerti,sanora,boh rukhar, ghera,mawa

207	Kangra	Shahpur	4.6	2.3	11.67	5.84	116	4.64	5	5	17.77	17.78	Rajol,bhatti rait rajol Kakra Morch, Hathod, Bhanala, Harnera, Ghera, Garoh, Kawalu, Lunj, Karyala,Theera, Balla
208	Kangra	Shahpur	1.9	0.95	6	3	49	1.96	4	4	9.91	9.91	rajol,nerti, Baidi,Rehlu, kakra, morch,salli,chatri,banalasudhed,batech,Naulighera,sukughat,bodkwalu,jeerbala,salwana,dhrkalan,bassi
209	Dalhousie	Chamba	2.2	1.1	0	0	6	0.24	0	0	1.34	1.34	Khajjiar, Masroond
210	Dalhousie	Chamba	5.6	2.8	0	0	12	0.48	2	2	5.28	5.28	Masroond, Jhajjakothi and surrounding areas.
211	Dalhousie	Dalhousie	1.5	0.75	1.2	0.6	8	0.32	0	0	1.67	1.67	HT/LT line damaged at various location under ESD Dalhousie
212	Dalhousie	Dalhousie	1	0.5	1.9	0.95	10	0.4	2	2	3.85	3.85	HT/LT line damaged in Village Lodhwan, Sihunta and Hatli.
213	Dalhousie	Fatehpur	0	0	0	0	8	0.32	0	0	0.32	0.32	HT Poles damaged of Rey feeder /Rey and surrounding areas
214	Dalhousie	Fatehpur	3.5	1.75	8	4	158	6.32	7	7	19.07	19.07	HT/LT, DTRs damaged in various location of Chain Singh, Paral, Dhameta, Mand Ghandran,Ulehrian, Mand Kanpur, Fatehpur, Babbu Mand and surrounding areas
215	Dalhousie	Jawali	0	0	0.3	0.15	8	0.32	0	0	0.47	0.47	Kotla and surrounding areas.
216	Dalhousie	Jawali	0	0	3.3	1.65	10	0.4	0	0	2.05	2.05	LT line and poles damaged in Village Chichad, Dull,Chook, Nagrota Surian,bHALLI AND SURROUNDING AREAS DUE TO HEVAY RAIN/STORM
217	Dalhousie	Nurpur	0.28	0.14	0.59	0.3	7	0.28	0	0	0.72	0.72	LT line damage in Suliali,Gangath,Ganoh and Damtal
218	Dalhousie	Nurpur	0	0	0	0	3	0.12	0	0	0.12	0.12	LT poles damaged under ESD

													Ganoh
219	Mandi	EE Dharampur	0.5	0.25	1.82	0.91	16	0.64	8	8	9.8	9.8	ED Dharampur
220	Mandi	Gohar	2.96	1.48	6.34	3.17	35	1.4	2	2	8.04	8.05	ED Gohar
221	Mandi	Jogindernagar	0.9	0.45	1.53	0.77	5	0.2	0	0	1.42	1.42	ED Jogindernagar
222	Mandi	Mandi	2.42	1.21	3.19	1.6	71	2.84	1	1	6.65	6.65	ED Mandi
223	Mandi	Sarkaghat	0	0	0	0	0	0	1	1	1	1	ED Sarkaghat
224	Mandi	Sundernagar	0	0	1.6	0.8	2	0.08	0	0	0.88	0.88	Sunder Nagar
225	Mandi	Thalout	1.5	0.75	4.5	2.25	7	0.28	4	4	7.28	7.28	ED Thalout
226	Shimla	Chopal	1.25	0.63	1.98	0.99	41	1.64	0	0	3.25	3.26	Chopal, Nerwa, Jiknipull, Kupvi
227	Shimla	City (E)	0.32	0.16	0.45	0.23	9	0.36	0	0	0.74	0.75	?Bomleo Local Bus Stand, Engine Ghar, Bag Village
228	Shimla	City (E)	0.84	0.42	1.96	0.98	35	1.4	0	0	2.8	2.8	Idgah, Bus stand, kachi ghati, boileauganj,
229	Shimla	City (E)	0	0	0.2	0.1	1	0.04	0	0	0.14	0.14	kanlog
230	Shimla	City (E)	0.15	0.08	0	0	2	0.08	0	0	0.15	0.16	Palika Bhawan
231	Shimla	City (E)	0.08	0.04	0.15	0.08	0	0	0	0	0.11	0.12	St. Beds College summerhill
232	Shimla	Shimla No. 1	1.32	0.66	3.08	1.54	58	2.32	2	2	6.52	6.52	Jubbarhatti mashobra baldayan, jutogh, junga khalini
233	Shimla	Shimla No. 2	0	0	0.1	0.05	10	0.4	0	0	0.45	0.45	Panthaghatti, Badagaon, Malyana
234	Shimla	Suni	2.4	1.2	4.99	2.5	57	2.28	0	0	5.97	5.98	Jalog, Himri, Dhammi, Reog, Pandao, Ghaini,
235	Shimla	Theog	0.84	0.42	0.36	0.18	75	3	2	2	5.6	5.6	Theog, Chaila Matiana,
	Total		421.73	211.05	644.59	322.52	3152	126.08	269	269	928.25	928.53	

Rs 9.29 Crore

Annexure-X

Government of India
India Meteorological Department
Meteorological Centre, Shimla

Dated: 08th October, 2021

Sub: Withdrawal of Southwest Monsoon from Himachal Pradesh

- Monsoon advanced in all parts of HP on 13th of June,2021.
- Southwest monsoon has withdrawn from some more parts of Gujarat, some parts of Madhya Pradesh, most parts of Rajasthan, entire Punjab, Haryana, Chandigarh & Delhi, Jammu & Kashmir, Ladakh, Himachal Pradesh, Uttarakhand and some parts of Uttar Pradesh today, the 08th October 2021. With the delay of 14 days from its normal date of departure i,e 25th September.
- The withdrawal line now passes through Dwarka, Mehsana, Udaipur, Kota, Gwalior, Hardoi and Lat. 30°N/ Long. 81°E.
- Total Cumulative Rainfall during Monsoon season (i.e. from 1st June to 30th Sep 2021) was 686.5 mm with deviation of 10% less than the Long Period Average (763.5 mm)

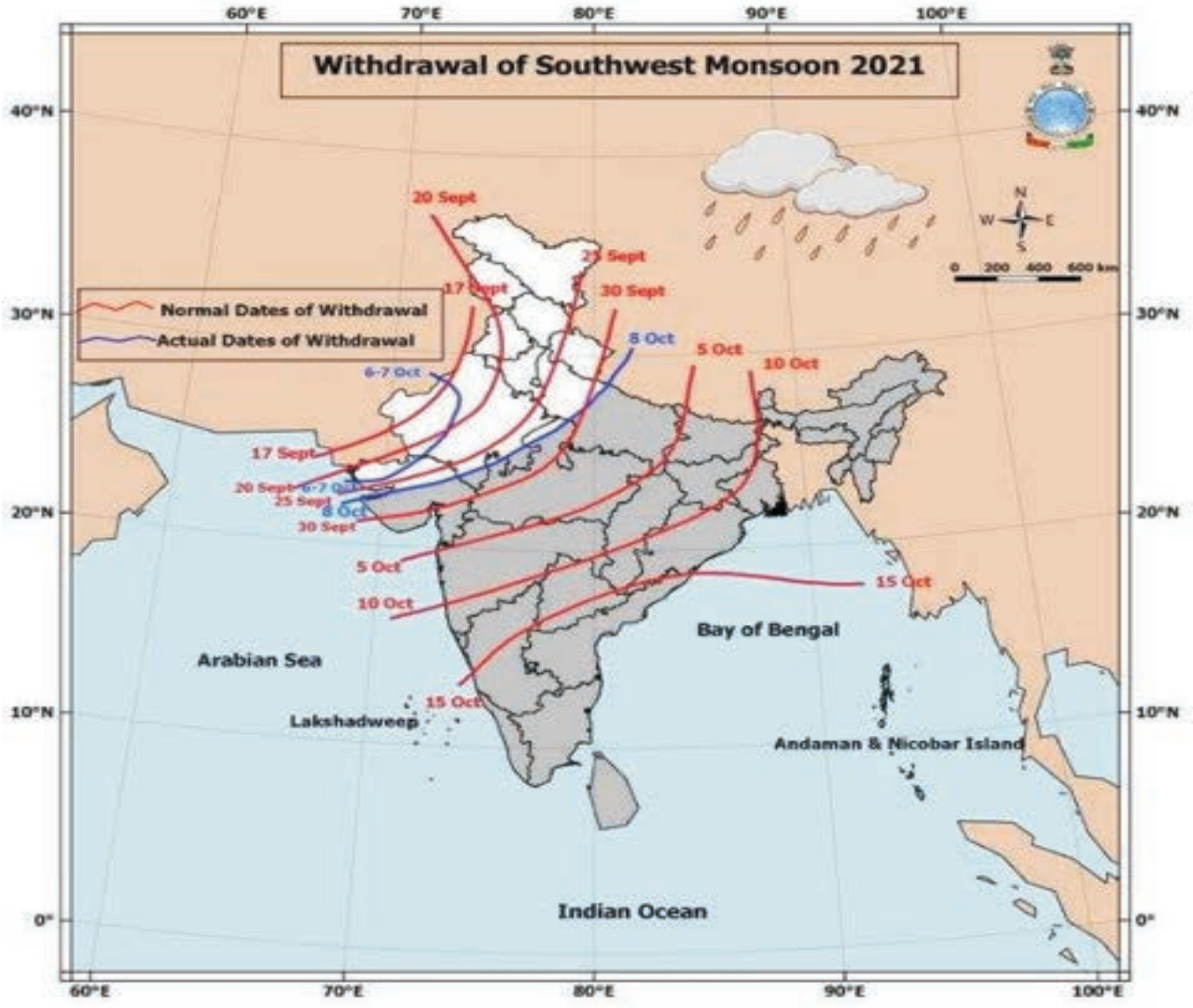

Comparison of Monsoon performance with previous years

- Last year i.e. in year 2020, Monsoon had withdrawn from Himachal Pradesh on 30th September 2020 with a Cumulative rainfall of 567.2 mm which was 27% less from LPA value. A comparison of Monsoon Rainfall and Withdrawal dates for previous years is given in following table-

Year	Cumulative Rainfall	Departure from LPA	Withdrawal Date
2021	692.0mm	-10%	**08th October**
2020	567.2 mm	-27%	30th September
2019	685.5 mm	-10%	11th October
2018	927.1 mm	+12%	01st October
2017	719.9 mm	-13 %	30th September
2016	624.5 mm	-28 %	05th October
2015	638.3 mm	-27 %	29th September
2014	523.0 mm	-38 %	05th October
2013	777.0mm	-08%	19th September
2012	702.0mm	15%	26th September
2011	730.0mm	-09%	26th September
2010	889.0mm	11%	08th September
2009	508.0mm	-34%	28th September
2008	735.0mm	-5%	29th September
2007	495.7mm	-35.9%	02nd October
2006	580.0mm	-25%	27th September
2005	569.0mm	-27%	28th September
2004	423.0mm	-45%	27th September

Monthly rainfall during south west monsoon-2021

Month	Actual r/f (mm)	Normal r/f (mm)	% departure
June	**84.6**	**100.5**	**-16**
July	**289.2**	**273**	**+06**
August	**146.5**	**262.3**	**-44**
September	**171.3**	**127.7**	**+34**

Very Heavy to Extremely heavy rainfall during Monsoon Season-2021

Month	Date	District	Station	Rainfall
July	11.07.2021	Bilaspur	Naina Devi	180.6
		Sirmaur	Renuka	155.0
			Jatton Barrage	148.7
			Nahan	119.2
	12-07-2021	Kangra	Palampur AWS	172.0
			Dhramshala	119.6
	13.07.2021	Kangra	Shahpur	264.0
			Dharamshala	229.6
			Palampur	210.0
			Nagrota suriyan	154.4
			AMS Kangra	148.5
		Sirmaur	Ponta Sahib	136.0
			Jatton Barrage	135.2
		Mandi	Joginder nagar	124.0
	19.07.2021	Kangra	Palampur	230.0
			Dehra Gopipur	184.5
			Ghamroor	164.8
		Hamirpur	Sujanpur Tira	156.4
		Bilaspur	Ghumariwan	120.0
			Berthin	134.4
	30.07.2021	Bilaspur	Naina Devi	124.8
August	20.08.2021	Sirmaur	KVK Sirmaur	164.5
September	24.09.2021	Bilaspur	Naina Devi	180.6

District- Wise average rainfall for Monsoon Season- 2021

District	Rainfall from 1st June to 30th September 2021		
	Actual r/f(mm)	Normal r/f (mm)	% departure
BILASPUR	881.2	873.9	1
CHAMBA	588.6	1051.8	-44
HAMIRPUR	993.1	1019	-3
KANGRA	1467.7	1595.9	-8
KINNAUR	235.7	251.7	-6
KULLU	707.7	504.1	40
LAHAUL & SPITI	122.8	394.7	-69
MANDI	1174.7	1061.9	11
SHIMLA	698.5	643.6	9
SIRMAUR	1161.8	1350.1	-14
SOLAN	874.5	983.1	-11
UNA	709.4	820.2	-14
Himachal Pradesh	686.5	763.5	-10

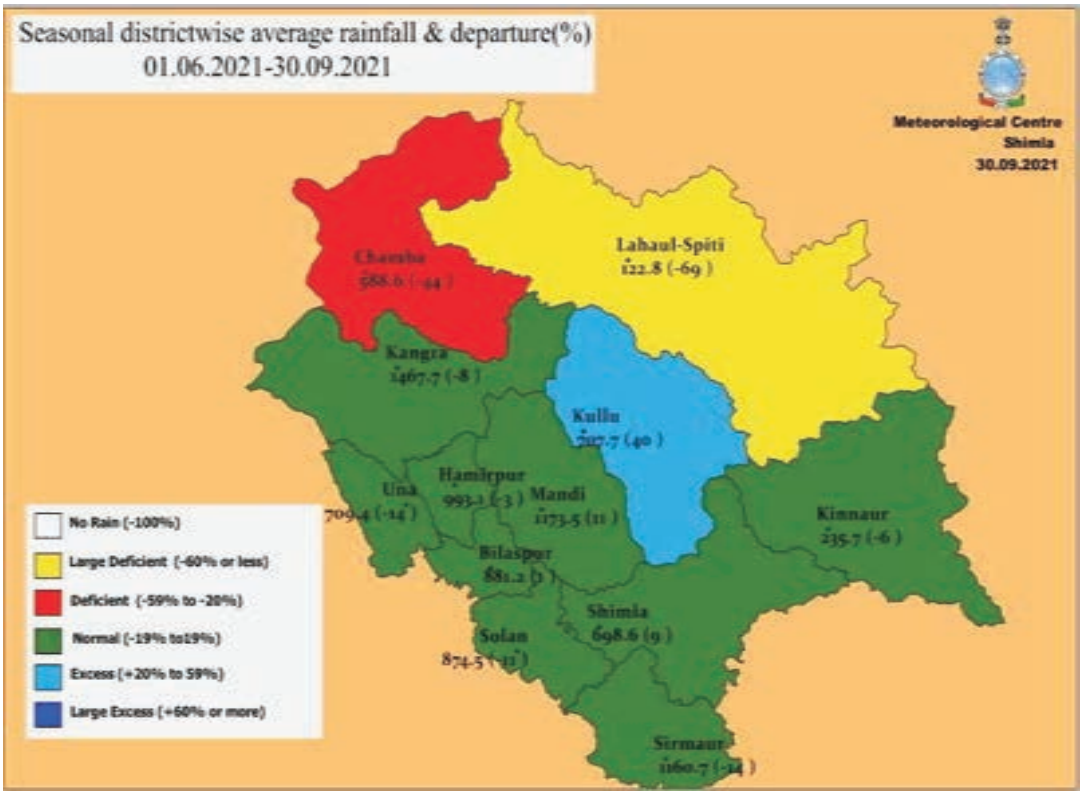

LEGEND			
Excess	Normal	Deficient	Scanty
+20% or more	-19% to +19%	-19% to -59%	-60% or more

For latest Weather Bulletin and warnings kindly visit following links

Website: https://mausam.imd.gov.in/shimla/
Twitter-https://twitter.com/himachalmausam
IG-https://www.instagram.com/metcentresml
Facebook: https://www.facebook.com/profile.php?id=100018411811087

MET CENTRE
SHIMLA

Action Taken Reports (Incident wise) on Monsoon Season 2021

GOVERNMENT OF HIMACHL PRADESH
STATE EMERGENCY OPERATION CENTRE
(SEOC) HP SECRETARIAT

==========

(Date:-28.06.2021, Report time:-07:15 PM)

Incident Report: - Road Accident

- **Incident:- Road Accident**
- Date of Incident:- **28.06.2021**
- Time of Incident:-**06:30 PM**
- Location:- **-Timbi, Bakras road, Pasog Shillai,Sirmour**
- District:- **Sirmaur**
- Police Station:-**Shillai**
- Information Given by:- **DEOC Sirmaur (Received at 06:55 PM)**
- Relief Operation Going Through: **Police, Local administration**
- No. of Injured person:-
- No. of death:- 9
- No of rescued persons:- -
- **Note:** As per Whatsapp message (Time:- 6: 55 PM), that information we received an accident reported in Distt. Sirmaur, Where 9 person died.

  SEOC Action : After the telephonic confirmation from police station Shillai, that one Bolaro fall down from Height, in which 9 person died and further search operation is still going on. Final report still awaited

  (We have already informed to MHA, NDMA and senior officials)

Police station Shillai: 01704-278547

Person on Spot : 97363-44139

DEOC Sirmaur : 01702-226401

Duty Incharge:-Devender/Saurabh

GOVERNMENT OF HIMACHL PRADESH
STATE EMERGENCY OPERATION CENTRE
(SEOC) HP SECRETARIAT

==========

(Date:-03.07.2021, Report time:-10:14 AM)

Incident Report: - Bus Accident

Report:2

- **Incident:- Bus Accident**
- Bus No:- HP 73-9786 (Mehboob Bus Service)
- Route: Charda to Bhajradu (Tisa)
- Date of Incident:- **03.07.2021**
- Time of Incident:**-9:00 AM**
- **Reason:- unknown yet**
- Location:- **-Sub division Tisa District Chamba**
- District:- **Chamba**
- Police Station:-**Tisa**
- Information Given by:- **DEOC Chamba**
- Relief Operation Going Through: **Police & Local Administration**
- No. of Injured person:**-08**
- Total passenger: 27
- No. of death:- Nil
- No of rescued persons:- **08**
- Property Loss: Nil
- Present Situation: As per information received from DEOC Chamba, there are 27 passengers inside the bus and **08 persons were minor injured and shifted to CHC Tissa for treatment.(The rescue operation has been completed.)**





Duty Incharge: Rejeshwari/Ravi/Rinku

GOVERNMENT OF HIMACHL PRADESH
STATE EMERGENCY OPERATION CENTRE
(SEOC) HP SECRETARIAT

==========

(Date:-12.07.2021) Time: 1:28PM

Incident Report: - Landslide due to Heavy rain Boh Shahpur

Report :1

- **Incident:-Cloudburst**
- Date of Incident:- **12.07.2021**
- Time of Incident:**-11:00AM**
- Location:- - Village Rulehad, Boh , **Sub Division Shahpur**
- District:- **Kangra**
- Police Station:- Shahpur
- Information Given by:- **DEOC Kangra**
- Relief Operation Going Through: **Home Guard and Revenue Department**
- No. of Injured person:- Not confirmed yet
- No. of death:- Not confirmed yet
- No of rescued persons:- Not confirmed yet
- Property Loss: Not confirmed yet
- Present Situation: As per the initial reports six houses are damaged in Landslide at village Rulehad Boh Valley, Sub division Shahpur. Probability of people might be stuck in the houses. Home guard teams are being moved to the spot, NDRF team is also being moved to the spot. Operation is being coordinated by SDM Shahpur.

Duty Incharge: Ravi

GOVERNMENT OF HIMACHL PRADESH
STATE EMERGENCY OPERATION CENTRE
(SEOC) HP SECRETARIAT

==========

(Date:-15.07.2021, Report time:-8:45 AM)

Incident Report: - Heavy rain

Report:1

- **Incident:- Heavy rain**
- Date of Incident:- **15.07.2021**
- Time of Incident:-**8:45 AM**
- Location:- **-** Joli (Bhalan-II), **District Kullu**
- District:- **Kullu**
- Information Given by:- **DEOC Kullu**
- Relief Operation Going Through: Report awaited
- No. of Injured person:- Report awaited
- No. of death:- Report awaited
- No of rescued persons:- Report awaited
- Property Loss: damage to houses and crops however, final official report is still awaited
- Present Situation**:** As per information received from DEOC Kullu Today on July 15, 2021 at 08:45 am, due to excessive rain in Joli (Bhalan-II), debris has come to the homes of the people. Due to which there has been a lot of damage to houses and crops.



Duty Incharge: Ravi/Rinku

GOVERNMENT OF HIMACHL PRADESH
STATE EMERGENCY OPERATION CENTRE
(SEOC) HP SECRETARIAT

==========

(Date:-15.07.2021, Report time:-7:44 AM)

Incident Report: - Landslide

Report:1

- **Incident:- Landslide**
- Date of Incident:- **15.07.2021**
- Time of Incident:**-7:44 AM**
- Location:- **-Sainj District Kullu**
- District:- **Kullu**
- Police Station:-**Sainj**
- Information Given by:- **DEOC Kullu**
- Relief Operation Going Through: **PWD**
- No. of Injured person:- Nil
- Total passenger: Nil
- No. of death:- Nil
- No of rescued persons:- Nil
- Property Loss: Nil
- Present Situation: As per information received from DEOC Kullu a incident of Landslide occurred at Sainj district Kullu due to this road has been blocked and work is under progress.



Duty Incharge: Ravi/Rinku

GOVERNMENT OF HIMACHL PRADESH
STATE EMERGENCY OPERATION CENTRE
(SEOC) HP SECRETARIAT

==========

(Date:-15.07.2021, Report time:-9:15 AM)

Incident Report: - Cloudbrust

Report:1

- **Incident:- Cloudbrust**
- Date of Incident:- **15.07.2021**
- Time of Incident:-**3:45 AM**
- Location:- **-** Joli (Bhalan-II), **District Kullu**
- District:- **Kullu**
- Information Given by:- **DEOC Kullu**
- Relief Operation Going Through: Administration teams have left for spot.
- No. of Injured person:- Nil
- No. of death:- Nil
- No of rescued persons:- Nil
- Property Loss: damage to houses and crops however, final official report is still awaited
- Present Situation**:** As per information received from DEOC Kullu Today on July 15, 2021 at 09:15 am, due to excessive rain in Joli (Bhalan-II), debris has come to the homes of the people. Due to which there has been a lot of damage to houses and crops.



Duty Incharge: Ravi/Rinku

GOVERNMENT OF HIMACHL PRADESH
STATE EMERGENCY OPERATION CENTRE
(SEOC) HP SECRETARIAT

==========

(Date:-16.07.2021, Report time:-8:57 AM)

Incident Report: - Rock Fall

Report:1

- **Incident:- Rock Fall**
- Date of Incident:- **17.07.2021**
- Location:- **-Sainj District Kullu**
- District:- **Kinnaur**
- Police Station:-Chaura
- Information Given by:- **DEOC Kinnaur**
- Relief Operation Going Through: **PWD**
- No. of Injured person:- Ni
- No. of death:- Nil
- No of rescued persons:- Nil
- Property Loss: Nil
- Present Situation: As per report received from DEOC Kinnaur NH 5 Near chaura towards Nigulsari road blocked and Men and machinery working since 5 am Expected clearance time by 10.30 to 11am

Duty Incharge: Ravi/Rinku

GOVERNMENT OF HIMACHL PRADESH
STATE EMERGENCY OPERATION CENTRE
(SEOC) HP SECRETARIAT

==========

(Date:- 17-07-2021, Report time:- 05:00 PM)

Incident Report:- : ARMY TRUCK 108 RCC (GREF)

- **Incident:- Truck accident**
- Date of Incident:- 17-07-2021
- Time of Incident:- 04:45 pm
- Location:- Tehsil Murang district Kinnaur
- Information Given by:- DEOC Kinnaur
- Relief Operation Going Through: Local administration, Police
- Total number of person :- not confirmed
- No. of Critical Injured person:- not confirmed
- No. of death:- 00
- No of rescued persons:- 00
- **Present situation – Local administration on spot final report still awaited.**





Duty Incharge:- Vijay/Saurabh

State Emergency Operation Centre
Bulletin No. 1

Dated: - 18-07-2021
Time:- 2:35 PM

Incident Report

1	Name of Incident	Earth Quake
2	Place of Incident	Chamba
3	Incident date and time	18-07-2021 4:48:28 AM
4	Incident Type	
5	Detail of losses and damages 1. Human Loss (Name and Address) ➢ Dead:- ➢ Missing:- ➢ Stranded: 2. Cattle Loss 3. Houses Damages 4.PWD:- 5. IPH:- 6.Electricity:- 7.Other if any:	**No kind of loss reported from district Chamba** **Lat:32.43 long:76.48** **Depth:10km** **Magnitude -2.6**
6	Detail of disaster response at district level	----
7	Support required from SDMS	NA

SEOC: Shimla

H.P State Emergency Operation Centre
Incident Bulletin -01

Dated: - 25.07.2021
Time:- 12:00 PM

Incident Report

1	Name of Incident	Cloud Burst
2	Place of Incident	Nallah NH-505(Sumdo Kaza Road) Sub Div. Kaza
3	Incident date and time	01:30 AM
4	Incident Type	Cloud Burst
5	Detail of losses and damages 1. Human Loss (Name and Address) ➢ Dead:- NIL ➢ Missing:-NIL ➢ Stranded:-NIL 2. Cattle Loss:-NIL 3.Houses Damages :- NIL 3. PWD:-NIL 5. IPH:-NIL 6.Electricity:-NIL 7.Other if any:-NIL	As per information received from DEOC Lahaul & Spiti that an incident of cloud burst has occurred on Lara Nallah NH-505 (Sumdo Kaza road) in Sub Division Kaza on dated 25-07-2021 at around 01:30 AM. in this incident road has been blocked and restoration work is under process.
6	Detail of disaster response at district level	As per report received from DEOC Lahual & Spiti inform that road has been blocked and restoration work is under process.
7	Support required from SDMA	NA





Duty Incharge:- Rajeshwari/Ajay

H.P State Emergency Operation Centre
Incident Bulletin 02

Dated: - 25.07.2021
Time:- 12:20 AM

Incident Report

1	Name of Incident	Fire Incident
2	Place of Incident	Chichoga Sub-division Manali
3	Incident date and time	10:35 PM (24.07.2021)
4	Incident Type	Fire Incident
5	Detail of losses and damages 1. Human Loss (Name and Address) ➢ Dead:- ➢ Missing:- ➢ Stranded:- 2. Cattle Loss:- 3. Houses Damages:- 4. PWD:- 5. IPH:- 6.Electricity:- 7.Other if any:	As per information received from DEOC Kullu **(01902-225630),** on 24th July, 2021 at **10:42 PM** information has been received about fire in a house in village Chichoga, Tehsil Manali. • **11:24 PM** As per information received from DEOC Kullu **(01902-225630),** efforts are on to extinguish the fire in a house in village Chichoga. • **12:08 AM** As per information received from DEOC Kullu (**01902-225630),** there was a fire in the **03** story house of Shri Litesh Thakur S/o Sh. Dharam chand Thakur in Village Chichoga, which was completely extinguished by the team of Fire Department Manali. A loss of **1.50** lakh is being told in the arson and property worth **08** lakh has been rescued. In the arson, **01** kitchen of the house and all the belongings of the adjoining room have been burnt to ashes. There was no casualty in this incident. The situation is normal now.
6	Detail of disaster response at district level	-
7	Support required from SDMA	NA

H.P State Emergency Operation Centre
Incident Bulletin -06

Dated: - 25.07.2021
Time:- 12:30 PM

Incident Report

1	Name of Incident	Cloudburst
2	Place of Incident	Lara Nallah NH-505(Sumdo Kaza Road) Sub Div. Kaza
3	Incident date and time	25.07.2021 /01:30 AM
4	Incident Type	Cloud Burst
5	Detail of losses and damages 1. Human Loss (Name and Address) ➢ Dead:- NIL ➢ Missing:-NIL ➢ Stranded:-NIL 2. Cattle Loss:-NIL 3.Houses Damages :- NIL 3. PWD:-NIL 5. IPH:-NIL 6.Electricity:-NIL 7.Other if any:-NIL	As per report received from DEOC Lahaul & Spiti that an incident of cloud burst has occurred on Lara Nallah NH-505 (Sumdo Kaza road) in Sub Division Kaza on dated 25-07-2021 at around 01:30 AM. in this incident road has been blocked and now at **12.23PM: Road has been restored for traffic.**
6	Detail of disaster response at district level	As per report received from DEOC Lahual & Spiti at 12.23PM: Road has been restored for traffic.
7	Support required from SDMA	NA

Duty Incharge:- Rajeshwari/Ajay

State Emergency Operation Centre
Incident Bulletin No. 8

Dated: - 24-07-2021
Time:- 02:50 PM

Incident Report

1	Name of Incident	Cloud Burst
2	Place of Incident	**Khadvi Village Sub division Anni Kullu**
3	Incident date and time	24-07-2021 Time: 03:00AM (approx.)
4	Incident Type	Heavy rainfall
5	Detail of losses and damages 1. Human Loss (Name and Address) ➢ Dead:- ➢ Missing:- ➢ Stranded: 2. Cattle Loss 3. Houses Damages 4.PWD:- 5. IPH:- 6.Electricity:- 7.Other if any:	**NA** **05 house partially damage.** **02 vehicles sunked.**
6	Detail of disaster response at district level	As per the information received from the SDK Anni (Sh. Mahesh - 94189-53100) there is an incident of heavy rainfall at village Khadvi, Phati - Buchhair, Teh - Anni on dated 24-07-2021 at 03:00am. Due to this heavy rain fall horticulture crops (Apple trees) washed away, retaining wall of the 2 houses collapsed, muddy water inside the nearby 3 houses and 2 vehicles also sunked. Administration team is on the spot to access the losses.
7	Support required from SDMS	NA







State Emergency Operation Centre
Incident Bulletin No. 9

Dated: - 24-07-2021
Time:- 04:45 PM

Incident Report

1	Name of Incident	Shooting Stone /Rock Fall
2	Place of Incident	**Batsari district Kinnaur**
3	Incident date and time	24-07-2021 Time: unknown
4	Incident Type	Landslide
5	Detail of losses and damages 1. Human Loss (Name and Address) ➢ Dead:- ➢ Missing:- ➢ Stranded: 2. Cattle Loss 3. Houses Damages 4.PWD:- 5. IPH:- 6.Electricity:- 7.Other if any:	**NA** **01 car HP 01 A 5005 damage**
6	Detail of disaster response at district level	As per the information received from DEOC Kinnaur one car vehicle no HP 01 A 5005 damaged due to Shooting Stone /Rock Fall a Batsari.
7	Support required from SDMS	NA







State Emergency Operation Centre
Incident Bulletin No. 10

Dated: - 25-07-2021
Time:- 05:40 PM

Incident Report

1	Name of Incident	Shooting Stone /Rock Fall
2	Place of Incident	**village Batseri, Tehsil Sangla District Kinnaur**
3	Incident date and time	25-07-2021 Time: 02:00 PM
4	Incident Type	Landslide Shooting Stone /Rock Fall
5	Detail of losses and damages 1. Human Loss (Name and Address) ➢ Dead:- ➢ Missing:- ➢ Stranded: 2. Cattle Loss 3. Houses Damages 4.PWD:- 5. IPH:- 6.Electricity:- 7.Other if any:	**Total Number : 12** **Vehicle number :- HR 55AG-9003** **Number of death :-09** **Number of Rescued :-03** **No of injured :-03**
6	Detail of disaster response at State level	An incidence took place at 02:00PM on dated 25/07/2021near Batseri bridge (Sangla- Kinnaur), As per the information gathered from VHF Set (Police) A tourist cab (11 seater) from Chhattisgarh hit by shooting stone and one local person who is walking along the road . Due to the incident total 09 persons died on the spot and 03 persons are injured and being taken care by ITBP Hospital (Sangla) **Rescue operation closed** **Postmortem will be done tomorrow at Sangla hospital District Kinnaur**
7	Support required from SDMS	NA

NOTE:-
Person of died Detail :-
1. Driver : Umrab Singh s/o Jungal Kishor R/O A-8-A1040 QTR. Raghubeer Nagar, Trgore Garden west Delhi 110027. Age 42
2. Pratiksha Sunil Patil D/O Sh. Sunil Patil QTR No. c 2/1 At- Sadbhawna Nagar Po Patansaongi Tehsil Saoner Patansaongi Nagpur Maharashtra 441113. Age 27
3. Deepa Sharma D/O Ram Bharosi r/O 66/98 Hirapath Mansa Robar Jaipur. Age 34
4. Amogh Bapat s/o Prashant Bapat R/O B-02 HTPS Colony Annapurna Vihar, Korbadarri Chhatisgarh-495450. Age 27
5. Kumar Ulhas Vedpathak. Age 37
6. Anurag Biyani S/O Nand Kishor Biyani R/O Parshrath Marg Bajaj Road Madhoganj Sikar Rajsthan. Age 31
7. Maya Devi Biyani W/O Nand Kishor Biyani Ward No. 09 Parshrath Marg Bajaj Road Madhoganj Sikar Rajsthan. Age 55 .
8. Richa Biyani D/O Nand Kishor Biyani Ward No. 09 Parshrath Marg Bajaj Road Madhoganj Sikar Rajsthan. Age 25.
9. Satish Katakbar s/O Sh. ML Katakbar R/O Chhatisgarh Age 34)

Person of Injured Detail :-
1. Shiril Obroy S/O Ashok Onroy R/O 16/29 Motinagar Ramesh Nagar h.O West Delhi 110015. Age 39.
2. Naveen Bhardbaaj S/O Balbir Singh R/O h.No 1192 Ranjeet Nagar Sec. 11 Kharal Distt Mohali Punjab. Age 37.
3. Ranjeet Singh S/O Late sh. Malbar R/O VPO Batseri Teshil Sangla Distt Kinnaur h.P (Pedestrain). Age 45)

State Emergency Operation Centre
Incident Bulletin No. 11

Dated: - 25-07-2021
Time:- 07:10 PM

Incident Report

1	Name of Incident	Landslide
2	Place of Incident	**Phiun Galu Tehsil Jofgander Nagar Fazla Mandi Puflas Police Station Jofgander Nagar |**
3	Incident date and time	25-07-2021 Time: 02:30 PM
4	Incident Type	Landslide
5	Detail of losses and damages 1. Human Loss (Name and Address) ➢ Dead:- ➢ Missing:- ➢ Stranded: 2. Cattle Loss 3. Houses Damages 4.PWD:- 5. IPH:- 6.Electricity:- 7.Other if any:	**NIL**
6	Detail of disaster response at State level	Today there has been a landslide on Phunak 25.07.2021 at a place called Phun Galu in which Ghatasani Barot road is completely blocked. Gaya PWD's JCB has reached there but still stones are falling from above due to which it takes time to open the road. Present situation work in progress.
7	Support required from HPSDMA	NA

State Emergency Operation Centre
Incident Bulletin No. 12

Dated: - 25-07-2021
Time:- 07:10 PM

Incident Report

1	Name of Incident	Landslide
2	Place of Incident	between Gatasni and Jatingiri
3	Incident date and time	27-07-2021 Time: 03:00PM
4	Incident Type	Landslide
5	Detail of losses and damages 1. Human Loss (Name and Address) ➢ Dead:- ➢ Missing:- ➢ Stranded: 2. Cattle Loss 3. Houses Damages 4.PWD:- 5. IPH:- 6.Electricity:- 7.Other if any:	10 - 15 vehicles stranded 01 road blocked
6	Detail of disaster response at State level	As per the report from District Mandi Jatingiri road is road between Gatasni and Jatingiri about 1:30 PM. Machinery is deployed & road will be cleared by 3:00 PM. Only 10 - 15 vehicles are stranded there.
7	Support required from HPSDMA	NA

State Emergency Operation Centre
Incident Bulletin No. 13

Dated: - 25-07-2021
Time:- 05:01 PM

Incident Report

1	Name of Incident	Rock fall
2	Place of Incident	**Trilokpur in Sub division Nurpur**
3	Incident date and time	27-07-2021 Time: 4:00PM
4	Incident Type	Rock Fall
5	Detail of losses and damages 1. Human Loss (Name and Address) ➢ Dead:- ➢ Missing:- ➢ Stranded: 2. Cattle Loss 3. Houses Damages 4.PWD:- 5. IPH:- 6.Electricity:- 7.Other if any:	**01 person injured and Shifted to CH Nurpur.**
6	Detail of disaster response at State level	As per report received from DEOC Kangra A car meets with an accident due to Rock Fall near Trilokpur in sub division Nurpur. One person reported injured. He is hospitalized at CH Nurpur
7	Support required from HPSDMA	NA



State Emergency Operation Centre
Incident Bulletin No. 15

Dated: - 27-07-2021
Time:- 02:45 PM

Incident Report

1	Name of Incident	Shooting Stone /Rock Fall
2	Place of Incident	**Jatingrir District Mandi**
3	Incident date and time	27-07-2021 Time: 02:00 PM
4	Incident Type	Landslide Shooting /Stone Fall
5	Detail of losses and damages 1. Human Loss (Name and Address) ➢ Dead:- ➢ Missing:- ➢ Stranded: 2. Cattle Loss 3. Houses Damages 4.PWD:- 5. IPH:- 6.Electricity:- 7.Other if any:	**15 vehicles are stranded** **01 road blocked**
6	Detail of disaster response at State level	As per report received rom district **Mandi Jatingiri road is blocked between Gatasni and Jatingiri** about 1:30 PM due to landslide . Machinery is deployed road will be cleared by 3:00 PM. Only 10 to 15 vehicles are stranded there.
7	Support required from HPSDMA	NA

SEOC SHIMLA

State Emergency Operation Centre
Incident Bulletin No. 17

Dated: - 27-07-2021
Time:- 06:05 PM

Incident Report

1	Name of Incident	Flash Blood
2	Place of Incident	**NH 03 near Village Keylong in Sub Division Lahaul**
3	Incident date and time	27-07-2021 Time: 05:58 PM
4	Incident Type	Flash Blood
5	Detail of losses and damages 1. Human Loss (Name and Address) ➢ Dead:- ➢ Missing:- ➢ Stranded: 2. Cattle Loss 3. Houses Damages 4.PWD:- 5. IPH:- 6.Electricity:- 7.Other if any:	**Nil**
6	Detail of disaster response at State level	As per information provided by DPCR that an incident of Flash Flood has occurred on NH 03 near Village Keylong in Sub Division Lahaul. In this incident road has been blocked. Information has been forwarded to BRO 70 RCC for restoration..
7	Support required from HPSDMA	NA

SEOC SHIMLA

State Emergency Operation Centre
Incident Bulletin No. 18

Dated: - 27-07-2021
Time:- 06:10 PM

Incident Report

1	Name of Incident	Landslide
2	Place of Incident	**SH 26 (SKTT) Hawai Mode near Village Kukumseri in Sub Division Udaipur**
3	Incident date and time	27-07-2021 Time: 05:24 PM
4	Incident Type	Landslide
5	Detail of losses and damages 1. Human Loss (Name and Address) ➢ Dead:- ➢ Missing:- ➢ Stranded: 2. Cattle Loss 3. Houses Damages 4.PWD:- 5. IPH:- 6.Electricity:- 7.Other if any:	**Nil**
6	Detail of disaster response at State level	As per information provided by DPCR that an incident of landslide has occurred on SH 26 (SKTT) Hawai Mode near Village Kukumseri in Sub Division Udaipur.Due to which the road has been blocked.
7	Support required from HPSDMA	NA

SEOC SHIMLA

State Emergency Operation Centre
Incident Bulletin No. 19

Dated: - 27-07-2021
Time:- 06:45 PM

Incident Report

1	Name of Incident	Cloud Burst (Intial Report)
2	Place of Incident	**SH-26 at Jahalma Nullah near Village Jahalma in Sub Division Udaipur**.
3	Incident date and time	27-07-2021 Time: 06:28 PM
4	Incident Type	Cloud Burst
5	Detail of losses and damages 1. Human Loss (Name and Address) ➢ Dead:- ➢ Missing:- ➢ Stranded: 2. Cattle Loss 3. Houses Damages 4.PWD:- 5. IPH:- 6.Electricity:- 7.Other if any:	**No Loss Reported**
6	Detail of disaster response at State level	As per information provided by DPCR that an incident of Cloud Burst has occurred on SH-26 at Jahalma Nullah near Village Jahalma in Sub Division Udaipur.
7	Support required from HPSDMA	NA

SEOC SHIMLA

State Emergency Operation Centre
Incident Bulletin No. 20

Dated: - 27-07-2021
Time:- 06:55 PM

Incident Report

1	Name of Incident	Flash Flood (Intial Report)
2	Place of Incident	**Changut Village & Udgos Nullah in Sub Division Udaipur**
3	Incident date and time	27-07-2021 Time: 06:40 PM
4	Incident Type	Flash Flood
5	Detail of losses and damages 1. Human Loss (Name and Address) ➢ Dead:- ➢ Missing:- ➢ Stranded: 2. Cattle Loss 3. Houses Damages 4.PWD:- 5. IPH:- 6.Electricity:- 7.Other if any:	**No Loss Reported**
6	Detail of disaster response at State level	As per information provided by Patwari of circle Mayar that an incident of Flash Flood has occurred Changut Village & Udgos Nullah in Sub Division Udaipur at around 6:00 PM. In this incident road has been blocked and estimation of losses is under process
7	Support required from HPSDMA	NA

SEOC SHIMLA

State Emergency Operation Centre

Incident Bulletin No. 21

Dated: - 27-07-2021
Time:- 07:10 PM

Incident Report

1	Name of Incident	Flash Flood (Intial Report)
2	Place of Incident	**Chhota Dara on NH-505(Sumdo-Kaza Gramphu) in Sub Division Lahaul**
3	Incident date and time	27-07-2021 Time: 05:30 PM
4	Incident Type	Flash Flood
5	Detail of losses and damages 1. Human Loss (Name and Address) ➢ Dead:- ➢ Missing:- ➢ Stranded: 2. Cattle Loss 3. Houses Damages 4.PWD:- 5. IPH:- 6.Electricity:- 7.Other if any:	**No Loss Reported**
6	Detail of disaster response at State level	As per information provided by DPCR Keylong that an incident of Flash Flood has occurred Chhota Dara on NH-505(Sumdo-Kaza Gramphu) in Sub Division Lahaul. In this incident road has been blocked.
7	Support required from HPSDMA	NA

SEOC SHIMLA

State Emergency Operation Centre

Incident Bulletin No. -22

Dated: - 27-07-2021
Time:- 08:20 PM

Incident Report

1	Name of Incident	Increased water level
2	Place of Incident	**Bhaga river at Darcha village**
3	Incident date and time	27-07-2021 Time: 06:15 PM
4	Incident Type	Increased water level
5	Detail of losses and damages 1. Human Loss (Name and Address) ➢ Dead:-Nil ➢ Missing:- Nil ➢ Stranded: Nil 2. Cattle Loss:- Nil 3. Houses Damages-Nil 4.PWD:- Nil 5. IPH:- Nil 6.Electricity:- Nil 7.Other if any: Nil	**No Loss Reported**
6	Detail of disaster response at State level	As per information provided by Police check post Darcha in Lahaul Sub Division today around 6.15PM, water level in Bhaga river increased considerably due to heavy rainfall, impacting three shops nearby the river bank. All the people having homes lying near the river bank have been safely evacuated by the police personnel of Darcha Check Post.
7	Support required from HPSDMA	NA






SEOC SHIMLA

State Emergency Operation Centre

Incident Bulletin No. -23

Dated: - 27-07-2021
Time:- 08:55 PM

Incident Report

1	Name of Incident	Cloud Burst
2	Place of Incident	Jahalman Nallah Sub Division Udaipur
3	Incident date and time	27-07-2021 Time: 05:30 PM
4	Incident Type	Cloud Burst
5	Detail of losses and damages 1. Human Loss (Name and Address) ➢ Dead:-Nil ➢ Missing:- Nil ➢ Stranded: Nil 2. Cattle Loss:- Nil 3. Houses Damages-Nil 4.PWD:- Bridge 5. IPH:- Nil 6.Electricity:- Nil 7.Other if any: Nil	One Bridge at Village Jahalma in Sub Division Udaipur has been washed away in this incident.
6	Detail of disaster response at State level	As per information provided by DPCR at 8:35pm, that an incident of Cloud Burst has occurred at Jahalma Nullah. In the incident the bridge at Village Jahalma in Sub Division Udaipur has been washed away.
7	Support required from HPSDMA	NA

SEOC SHIMLA

State Emergency Operation Centre
Incident Bulletin No. 24 (Revised)

Dated: -28-07-2021
Time: -12:40 PM

1	Name of Incident	Cloudburst/Flash Flood
2	Place of Incident	Tozing nallah /Sub Division Udaipur
3	Incident date and time	27-07-2021 / 8:00PM
4	Incident Type	Cloud Burst /Flash Flood
5	Detail of losses and damages 1. Human Loss (Name and Address) ➢ Dead:- ➢ Missing:- ➢ Stranded: ➢ Injured: 2. Cattle Loss:- Nil 3. Houses Damages Nil 4.PWD:- 5. IPH:- 6.Electricity:- 7.Other if any:	 Dead:- 04 Missing:-06 Stranded: Nil Injured:2 **Total :12** **01 Road Blocked**
6	Detail of disaster response at District level	• As per report received from DEOC L&S an incident of Cloud Burst in Upper reach of Tozing Nallah causing Flash Flood in low lying areas . • Rescue operation is still going on at incident site with the help of ITBP, Police, HHG and District administration • DC L&S has requisite NDRF Team But they are stuck in landslide at Mandi
7	Support required from HPSDMA	NA

State Emergency Operation Centre

Incident Bulletin No. -25

Dated: - 27-07-2021
Time:- 09:20 PM

Incident Report

1	Name of Incident	Flash flood
2	Place of Incident	Changut & udgos Nallah /Sub Division Udaipur
3	Incident date and time	27-07-2021 Time: 06:00 PM
4	Incident Type	Flash flood
5	Detail of losses and damages 1. Human Loss (Name and Address) ➢ Dead:-Nil ➢ Missing:- Nil ➢ Stranded: Nil 2. Cattle Loss:- Nil 3. Houses Damages-1 4.PWD:- To be accessed 5. IPH:- To be accessed 6.Electricity:- Nil 7.Other if any: Nil	One house damaged in village changot in this incident.
6	Detail of disaster response at State level	As per information provided by DPCR that an incident of Flash Flood has occurred at Changut Village & Udgos Nullah in Sub Division Udaipur at around 6:00 PM. In this incident road has been blocked, an old house of Sh Tenzin Dorge, Village Changot has been damaged, a bailey bridge, a tractor has been washed away and there has been loss to agriculture land. Residents near the river have shifted to higher locations. Estimation of losses is under process.
7	Support required from HPSDMA	NA

SEOC SHIMLA

State Emergency Operation Centre

Incident Bulletin No. -26

Dated: - 27-07-2021
Time:- 10:35 PM

Incident Report

1	Name of Incident	Flash flood
2	Place of Incident	Mooring Nullah /Sub Division Udaipur
3	Incident date and time	27-07-2021 Time: not confirm
4	Incident Type	Flash flood
5	Detail of losses and damages 1. Human Loss (Name and Address) ➢ Dead:-Nil ➢ Missing:- Nil ➢ Stranded: Nil 2. Cattle Loss:- Nil 3. Houses Damages-NIL 4.PWD:- NIL 5.IPH:- Nil 6.Electricity:- Nil 7.Other if any: Nil	NO LOSS REPORTED
6	Detail of disaster response at State level	As per information provided by local PRI that an incident of Flash Flood has occurred at Mooring Nullah in Sub Division Udaipur. In this incident SH- 26 (SKTT) road has been blocked. However, no loss of any kind has reported in this incident so far.
7	Support required from HPSDMA	NA

SEOC SHIMLA

State Emergency Operation Centre

Incident Bulletin No. -27

Dated: - 27-07-2021
Time:- 11:30 PM

Incident Report

1	Name of Incident	Flood.
2	Place of Incident	Near at Place Chaned Tehsil Chamba (Chamba-Pathankot NH)
3	Incident date and time	27-07-2021, 09:30 PM
4	Incident Type	1 JCB helper wash away into water due to flood.
5	Detail of losses and damages 1. Human Loss (Name and Address) ➢ Dead:-Nil ➢ Missing:- 01 ➢ Stranded: Nil 2. Cattle Loss:- Nil 3. Houses Damages-Nil 4.PWD:- Bridge 5. IPH:- Nil 6.Electricity:- Nil 7.Other if any: Nil	**In this incident one person missing**
6	Detail of disaster response at State level	As per information received from District Police Control Room Chamba 1 JCB helper wash away into water due to flood. Rescue team has been went to the spot. Rescue operation is carry on by Police and Fire Brigade team. More detail will be send later.
7	Support required from HPSDMA	NA

SEOC SHIMLA

State Emergency Operation Centre

Incident Bulletin No. -28

Dated: - 28-07-2021
Time:- 6:00 AM

Incident Report

1	Name of Incident	Land Slide
2	Place of Incident	Shoghi Near Sunu Bangla
3	Incident date and time	28-07-2021, 03:15 AM
4	Incident Type	Land Slide
5	Detail of losses and damages 1. Human Loss (Name and Address) ➢ Dead:-Nil ➢ Missing:- Nil ➢ Stranded: Nil 2. Cattle Loss:- Nil 3. Houses Damages-Nil 4.PWD:- Bridge 5. IPH:- Nil 6.Electricity:- Nil 7.Other if any: Nil	**NO LOSS REPORTED YET**
6	Detail of disaster response at State level	As per report of DEOC Shimla Shoghi NHAI main road closed due to landslide near sunu bangla machinery reached on the spot work in progress and road will be restored within one hour.
7	Support required from HPSDMA	NA





SEOC SHIMLA

State Emergency Operation Centre
Incident Bulletin No. 29

Dated: - 28-07-2021
Time:- 08:00AM

Incident Report

1	Name of Incident	Landslide
2	Place of Incident	Near tenzin hospital on vikas nagar panthaghati road.
3	Incident date and time	27-07-2021 Time: 06:30 AM
4	Incident Type	Landslide
5	Detail of losses and damages 1. Human Loss (Name and Address) ➢ Dead:- ➢ Missing:- ➢ Stranded: 2. Cattle Loss 3. Houses Damages 4.PWD:- 5. IPH:- 6.Electricity:- 7.Other if any:	**No Loss Reported**
6	Detail of disaster response at State level	As per information received from DEOC Shimla A land slide has occurred opposite tenzin hospital on vikas nagar panthaghati road.the road is although not blocked. A Car parked alongside the road has been damaged.no other loss reported.Tehsildar urban is on spot.
7	Support required from HPSDMA	NA






SEOC SHIMLA

State Emergency Operation Centre
Incident Bulletin No. 30

Dated: -25-07-2021
Time: -10:18 PM

1	Name of Incident	Landslide
2	Place of Incident	Sainj Pagal Nullah & Talada
3	Incident date and time	28-07-2021 / 8:40 A.M.
4	Incident Type	Landslide
5	Detail of losses and damages 1. Human Loss (Name and Address) ➢ Dead:- Nil ➢ Missing:-Nil ➢ Stranded: Nil 2. Cattle Loss:- Nil 3. Houses Damages Nil 4.PWD:- 5. IPH:- 6.Electricity:- 7.Other if any:	**No Loss Reported**
6	Detail of disaster response at State level	As per information provided by DEOC Kullu due to heavy rains, due to debris coming in Sainj Pagal Nullah and due to landslide in Talada, the traffic has been blocked. . To restore which 01 JCB of Public Works Department has left on the spot. According to the information taken from Public Works Department Banjar Sh. Chaman Mob. (9418482029) at 10:17 am, due to heavy rains, the traffic was blocked due to debris coming in Sainj Pagal Nala and landslide in Talada. has been restored.
7	Support required from HPSDMA	NA

State Emergency Operation Centre
Incident Bulletin No. 31

Dated: - 25-07-2021
Time:- 10:18 PM

1	Name of Incident	Flash Flood
2	Place of Incident	Munchi Nullah/ Sub Division Lahual
3	Incident date and time	27.07.2021/ Time Not Confirm
4	Incident Type	Flash Flood
5	Detail of losses and damages 1. Human Loss (Name and Address) ➢ Dead:- Nil ➢ Missing:-Nil ➢ Stranded:Nil 2. Cattle Loss:- Nil 3. Houses Damages Nil 4.PWD:- 5. IPH:- 6.Electricity:- 7.Other if any:	**No loss Reported**
6	Detail of disaster response at State level	As per information provided by DEOC L & S that an incident of flash flood has occurred Munchi Nullah on link road nearby Tino village – Sub Div. Lahaul. In this incident road has been blocked
7	Support required from HPSDMA	NA

State Emergency Operation Centre
Incident Bulletin No. 32

Dated: -25-07-2021
Time: -10:18 PM

1	Name of Incident	Flash Flood
2	Place of Incident	Jungal Nullah /Sub Division Udaipur
3	Incident date and time	27.07.2021/ Time 10:27 AM
4	Incident Type	Flash Flood
5	Detail of losses and damages 1. Human Loss (Name and Address) ➢ Dead:- Nil ➢ Missing:-Nil ➢ Stranded: Nil 2. Cattle Loss:- Nil 3. Houses Damages Nil 4.PWD:- 5. IPH:- 6.Electricity:- 7.Other if any:	**No Loss Reported**
6	Detail of disaster response at State level	As per information provided by DPCR Keylong that an incident of Flash Flood has occurred Jungle Nullah on SH-26 road, Sub Division Udaipur. In this incident road has been blocked
7	Support required from HPSDMA	NA

State Emergency Operation Centre
Incident Bulletin No. 33

Dated: -28-07-2021
Time: -12:42 PM

1	Name of Incident	Water Logging in Houses
2	Place of Incident	Village Nagoh, Panchayat Tatwali, Sub Division Fatehpur Police Station -Fathepur
3	Incident date and time	28-07-2021 Time:- 11:58 am
4	Incident Type	Water Logging in Houses
5	Detail of losses and damages 1. Human Loss (Name and Address) ➢ Dead:- ➢ Missing:- ➢ Stranded: ➢ Injured: 2. Cattle Loss:- Nil 3. Houses Damages Nil 4.PWD:- 5. IPH:- 6.Electricity:- 7.Other if any:	**NIL**
6	Detail of disaster response at District level	• As per the Naib Tehsildar Sushil Sharma the water from the nearby water body passing through the jungle diverted due to the damage that had already occurred to the crate wall and entered the houses of the locality. He further added that the water is now receding and no loss is reported.
7	Support required from HPSDMA	NA

State Emergency Operation Centre
Incident Bulletin 34 (Revised)

Dated: - 28.07.2021
Time:- 04:10 PM

Incident Report

1	Name of Incident	Cowshed Damaged
2	Place of Incident	**Shiv ram s/o late sh.Bala ramVill- lashan (gahi) P.O.-jabli Teh- Kasauli Distt.-solan HP Pin-173209**
3	Incident date and time	Date: 28.07.2021 Time: 3.00 PM
4	Incident Type	Cowshed Damaged due to heavy rainfall
5	Detail of losses and damages 1. Human Loss (Name and Address) ➢ Dead:- ➢ Missing:- ➢ Stranded:- 2. Cattle Loss:- 3. Houses Damages:- 4. PWD:- 5. IPH:- 6.Electricity:- 7.Other if any:	**One cowshed damaged (Approx loss80,000/-)**
6	Detail of disaster response at district level	As per information received from DEOC Solan one cowshed damaged due to heavy rain at Village gaahi tehsil Kasauli Sub Division Kasauli.
7	Support required from SDMA	NA

Duty Incharge SEOC: Shimla



State Emergency Operation Centre
Incident Bulletin 35

Dated: - 28.07.2021
Time:- 04:20 PM

Incident Report

1	Name of Incident	Due to heavy rainfall
2	Place of Incident	**village Nataud Tehsil Aani Panchayat Wucher**
3	Incident date and time	Date: 28.07.2021 Time: Yesterday Night
4	Incident Type	Danger to Residential House
5	Detail of losses and damages 1. Human Loss (Name and Address) ➢ Dead:- ➢ Missing:- ➢ Stranded:- 2. Cattle Loss:- 3. Houses Damages:- 4. PWD:- 5. IPH:- 6.Electricity:- 7.Other if any:	
6	Detail of disaster response at district level	आज दिनांक 28-07-2021 समय 03:54 पर नारायण दास गांव नतौड तहसील आनी पंचायत वुच्छेर मोबाइल नंबर 9015261513 से मिली जानकारी के अनुसार कल रात को भारी बारिश होने के कारण मलवा आने से वगीचे को भारी नुकसान हुआ है एवं साथ में लगते 03 से चार घरों के आगे खाई बन गयी है जिससे खतरा मंडरा रहा है, उपरोक्त घटना की जानकारी तहसीलदार आनी एवं क्षेत्रीय कानूनगो आनी तथा प्रधान आनी को 8894170010 को दे दी गयी है
7	Support required from SDMA	NA

Duty Incharge SEOC: Shimla

State Emergency Operation Centre
Incident Bulletin 36

Dated: - 28.07.2021
Time:- 04:55 PM

Incident Report

1	Name of Incident	Retaining wall and tea stall damage
2	Place of Incident	**Vill. Mihani Sub-Division Kandaghat**
3	Incident date and time	Date: 28.07.2021 Time: 04:33 PM
4	Incident Type	Retaining wall and tea stall damage
5	Detail of losses and damages 1. Human Loss (Name and Address) ➢ Dead:- ➢ Missing:- ➢ Stranded:- 2. Cattle Loss:- 3. Houses Damages:- 4. PWD:- 5. IPH:- 6.Electricity:- 7.Other if any:	**Retaining wall and tea stall damaged**
6	Detail of disaster response at district level	As per information received from DEOC Solan an incident occurred due to heavy rainfall in which retaining wall and tea stall damaged at village Mihani sub-division Kandaghat of Gurudev S/O Mathu Ram
7	Support required from SDMA	NA

Duty Incharge SEOC: Shimla

State Emergency Operation Centre
Incident Bulletin No. 37

Dated: -28-07-2021
Time: -06:30 PM

1	Name of Incident	Landslide
2	Place of Incident	Village Chhakidhar Post Office Thalot Tehsil Balichowki District Mandi
3	Incident date and time	28-07-2021 Time:- unknown
4	Incident Type	Landslide
5	Detail of losses and damages 1. Human Loss (Name and Address) ➢ Dead:- ➢ Missing:- ➢ Stranded: ➢ Injured: 2. Cattle Loss:- Nil 3. Houses Damages Nil 4.PWD:- 5. IPH:- 6.Electricity:- 7.Other if any:	**Total goat died :- 30** **Estimate loss :- ₹ 3,00,000**
6	Detail of disaster response at District level	• On 28.07.2021 Tulsi Ram Putra Jiv Ram Sub Division Gohar Village Chhakidhar Post Office Thalot Tehsil Balichowki District Mandi. 30 goats were grazing on the grass due to the landslide from the mountain, all the goats got buried and died whose estimated loss is about 3,00,000/-.
7	Support required from HPSDMA	NA

State Emergency Operation Centre
Incident Bulletin No. 38

Dated: -29-07-2021
Time: -06:35 PM

1	Name of Incident	Landslide
2	Place of Incident	loharlahri, in gheena panchayat Tehsil Baroh Police station: Chowki Baroh
3	Incident date and time	**29-07-2021 Time:- 10:15 am**
4	Incident Type	Landslide
5	Detail of losses and damages 1. Human Loss (Name and Address) ➢ Dead:- ➢ Missing:- ➢ Stranded: ➢ Injured: 2. Cattle Loss:- Nil 3. Houses Damages Nil 4.PWD:- 5. IPH:- 6.Electricity:- 7.Other if any:	**NIL**
6	Detail of disaster response at District level	• As per report received form **district Kangra at 06:15PM.** A landslide has been reported in loharlahri, in gheena panchayat tehsil Baroh. The slide is happening around the road and there are 3-4 houses in the vicinity of the slide. The soil is highly saturated due to heavy rainfall. Till now no loss of property or human life is reported. The slide portion is around 2000sqm.
7	Support required from HPSDMA	NA

HP-State Emergency Operation Centre

Incident Bulletin No. 39/Revised

Dated: -01-08-2021
Time: -05:40 PM

<table>
<tr><td>1</td><td>Name of Incident</td><td>Stranded Persons.</td></tr>
<tr><td>2</td><td>Place of Incident</td><td>Pattan (Udaipur) valley Sub division Lahul Spiti.</td></tr>
<tr><td>3</td><td>Incident date and time</td><td>29-07-2021 Time : Unknown</td></tr>
<tr><td>4</td><td>Incident Type</td><td>Not confirm</td></tr>
<tr><td>5</td><td>Detail of losses and damages
1. Human Loss (Name and Address)
➢ Dead:-
➢ Missing:-
➢ Stranded:-Nil
➢ Injured: -
2. Cattle Loss:-
3. Houses Damages
:-4.PWD:-
5. IPH:-
6.Electricity:-
7.Other if any:</td><td>
Evacuation details of District Lahaul & Spiti 31-07-2021 & 01-08-2021
<table>
<tr><th>Sub Division</th><th>Date</th><th>Location</th><th>Transportation</th><th>No. of Person Rescued</th></tr>
<tr><td rowspan="3">Udaipur & Lahaul</td><td>31-07-2021</td><td>From Udaipur, Fuda, Trilokinath & Jahlman</td><td>By Road</td><td>178</td></tr>
<tr><td>01-08-2021</td><td>From Udaipur, Fuda, Trilokinath & Jahlman</td><td>By Road</td><td>175</td></tr>
<tr><td>01-08-2021</td><td>From Udaipur, Fuda,Trilokinath & Jahlman</td><td>By Helicopter</td><td>19</td></tr>
</table>
</td></tr>
<tr><td>6</td><td>Detail of disaster response at Districtlevel</td><td>• SDM Udaipur has confirmed that all the tourists have been evacuated from Udaipur Sub Division. Tourists have been transported to Manali by bus. Foot bridge and jhula installed at Shansha. Jhula at Jhalman, Movement of locals is continuous at both locations.</td></tr>
<tr><td>7</td><td>Support required from HPSDMA</td><td>Not required</td></tr>
</table>



State Emergency Operation Centre
Incident Bulletin No. 40

Dated: -29-07-2021
Time: -09:00 PM

1	Name of Incident	Road Accident
2	Place of Incident	Tikkri Sub-Tehsil Haripur Dhar, Sangarh, District Sirmaur
3	Incident date and time	**29-07-2021 Time:- 05:35 PM**
4	Incident Type	Road Accident
5	Detail of losses and damages 1. Human Loss (Name and Address) ➢ Dead:- 01 ➢ Missing:-Nil ➢ Stranded: Nil ➢ Injured:09 2. Cattle Loss:- Nil 3. Houses Damages Nil 4.PWD:- Nil 5. IPH:-Nil 6.Electricity:-Nil 7.Other if any:Nil	**Dead** 01Smt. Jyanti Devi W/o Late Sh. Jalam Singh Vill. Gahal, Haripurdhar, Distt. Sirmaur had died due to road accident **09 Persons Injure due to road accident** **Injured Detail** 01. Gopal Sing S/o Sh. Sahi Ram, Haripurdhar 02.Radha Devi W/o Late Sh. Deep Ram . Haripurdhar 03 Anita W/o Sh. Ved Prakash, Ronhat 04 Babita Devi W/o Govind Singh,Sangrah 05 Smt. Vidya Devi W/o Randeep Singh Haripurdhar 06 Ran Deep S/o Sh. Rattan Singh, Haripurdhar 07 Hardev Singh S/o Sh.Kundan Singh, Haripurdhar 08 Neelam D/o Sh. Gumaan Singh, Haripurdhar 09 Randeep S/o BaliRam , Haripurdhar
6	Detail of disaster response at District level	Today one Mahindra max car no. HP.64-8824 fell down in which One Person had died in this accident, the remaining 9 people have been referred from Haripudhar to Nahan Hospital. Distt. Sirmaur.
7	Support required from HPSDMA	Not required

SEOC SHIMLA

State Emergency Operation Centre
Incident Bulletin No. 46

Dated: -30-07-2021
Time: -06:35 PM

1	Name of Incident	Fire Incidence
2	Place of Incident	Village Karpat in subdivision Udaipur.
3	Incident date and time	**30-07-2021 Time:- 01:03 Pm**
4	Incident Type	Fire incidence
5	Detail of losses and damages 1. Human Loss (Name and Address) ➢ Dead:- ➢ Missing:- ➢ Stranded: ➢ Injured: 2. Cattle Loss:- Nil 3. Houses Damages Nil 4.PWD:- 5. IPH:- 6.Electricity:- 7.Other if any:	**The detail of owners as following:-** **(a) Soni Ram S/o Urgian, VPO Karpat.** **(b) Top Chand S/o Brij Lal, VPO Karpat.**
6	Detail of disaster response at District level	• As per report received from **DEOC L&S at 02:03 pm**, the incident of Fire occurred at around 07:30am on dated 29-07-2021 at Village Karpat in subdivision Udaipur. In this incident one Kacchha house was fully burnt which causes the estimated loss amounting of Rs. 2 lakh. The reason of fire is not confirm.
7	Support required from HPSDMA	NA

State Emergency Operation Centre
Incident Bulletin No. 47

Dated: -30-07-2021
Time: -03:10 PM

1	Name of Incident	Landslide
2	Place of Incident	Link road chota kamba tehsil Nichar District Kinnaur
3	Incident date and time	**30-07-2021 Time:- Unknown**
4	Incident Type	Landslide road blocked
5	Detail of losses and damages 1. Human Loss (Name and Address) ➢ Dead:- ➢ Missing:- ➢ Stranded: ➢ Injured: 2. Cattle Loss:- Nil 3. Houses Damages Nil 4.PWD:- 5. IPH:- 6.Electricity:- 7.Other if any:	**NIL**
6	Detail of disaster response at District level	• As per report received from **DEOC L&S at 03:00 pm**, Link road chota kamba tehsil Nichar block due to landslide. No loss of life reported.
7	Support required from HPSDMA	NA



State Emergency Operation Centre
Incident Bulletin No. 48

Dated: -30-07-2021
Time: -04:40 PM

1	Name of Incident	Tracker Missing at Ghepan Peak.
2	Place of Incident	Ghepan Peak Lake at Sissu Panchayat.
3	Incident date and time	**30-07-2021 Time:- Unknown**
4	Incident Type	Tracker Missing at Ghepan Peak.
5	Detail of losses and damages 1. Human Loss (Name and Address) ➢ Dead:- ➢ Missing:-03 ➢ Stranded: ➢ Injured: 2. Cattle Loss:- Nil 3. Houses Damages Nil 4.PWD:- 5. IPH:- 6.Electricity:- 7.Other if any:	**Missing :- 03** 1. **Nikunj Jaiswal S/o Dhan Prakash Jaiswal** **(Two other companions whose details are not available)**
6	Detail of Incidence and response at District level	• As per the information received from Police check post Sissu, 3 tourists (one tourist named Nikunj Jaiswal S/o Dhan Prakash Jaiswal, R/o B-24, Lignite, Shakti Nagar Varsinghsar, Bikaner Rajasthan and two other companions whose details are not available), were staying at Hotel Triveni at Sissu Village. They left for trek towards Ghepan Peak Lake (Alias Lake) on dated 27-07-2021 and were supposed to reach back on 29-07-2021. However, they have not reached their destination, thus have been reported missing. Search for these missing tourists has been initiated.
7	Support required from HPSDMA	NA

State Emergency Operation Centre
Incident Bulletin No. 49

Dated: -30-07-2021
Time: -06:15 PM

1	Name of Incident	Landslide
2	Place of Incident	Village Buleen and Madhotu in GP Charda Tehsil Churah
3	Incident date and time	**30-07-2021 Time:- Unknown**
4	Incident Type	Landslide
5	Detail of losses and damages 1. Human Loss (Name and Address) ➢ Dead:- ➢ Missing:- ➢ Stranded: ➢ Injured: 2. Cattle Loss:- Nil 3. Houses Damages Nil 4.PWD:- 5. IPH:- 6.Electricity:- 7.Other if any:	**NIL**
6	Detail of disaster response at District level	• As per information received from Pradhan Charda Landslide incident reported between village Buleen and Madhotu in GP Charda Tehsil Churah No loss of any kind reported but their is danger to low lying villages.
7	Support required from HPSDMA	NA

State Emergency Operation Centre
Incident Bulletin No. 50

Dated: -31-07-2021
Time: -08:42 AM

1	Name of Incident	Landslide
2	Place of Incident	Bannigarh (NH-305) Sub Division Aani
3	Incident date and time	31-07-2021 / 08:22 A.M.
4	Incident Type	Landslide
5	Detail of losses and damages 1. Human Loss (Name and Address) ➢ Dead:- ➢ Missing:- ➢ Stranded: ➢ Injured: 2. Cattle Loss:- Nil 3. Houses Damages Nil 4.PWD:- 5. IPH:- 6.Electricity:- 7.Other if any:	**NIL**
6	Detail of disaster response at District level	• As per the information received from DEOC Kullu the road has been blocked due to landslide in Bannigad (Anni). According to the information 01 JCB has been dispatched by NH-305 for the spot. Further proceedings are in progress.
7	Support required from HPSDMA	NA

HP-State Emergency Operation Centre

Incident Bulletin No. 51

Dated: -31-07-2021
Time: -11:28 AM

1	Name of Incident	Road accident
2	Place of Incident	Village Kinnu Sub Div. Una
3	Incident date and time	31-07-2021 Time:- 09:00 AM
4	Incident Type	Road accident
5	Detail of losses and damages 1. Human Loss (Name and Address) ➢ Dead:- ➢ Missing:- ➢ Stranded: ➢ Injured:02 2. Cattle Loss:- Nil 3. Houses Damages Nil 4.PWD:- 5. IPH:- 6.Electricity:- 7.Other if any:	**2person Injured**
6	Detail of disaster response at District level	• As per report received from DEOC Una 2 person Injured due to road accident (Rohit Sharma S/O Sh. Ram Sawaroop Sharma and Sarita Sharma W/O Rohit Sharma) in village Kinnu Sub Division Una both are shifted to Civil Hospital Amb.
7	Support required from HPSDMA	Not required

HP-State Emergency Operation Centre

Incident Bulletin No. 52

Dated: -31-07-2021
Time: -11:28 AM

1	Name of Incident	Landslide
2	Place of Incident	04 Miles Tehsil Sadar Mandi
3	Incident date and time	31-07-2021 Time:- 10:45AM
4	Incident Type	Landslide
5	Detail of losses and damages 1. Human Loss (Name and Address) ➢ Dead:- ➢ Missing:- ➢ Stranded: ➢ Injured: 2. Cattle Loss:- Nil 3. Houses Damages Nil 4.PWD:- 5. IPH:- 6.Electricity:- 7.Other if any:	**Nil**
6	Detail of disaster response at District level	• As per report received from DEOC Mandi today at 10:45 AM A landslide occrued near 04 Miles in which 1 car & 1 scotty & 1 Bike has damaged due to landslide No loss of human life it is reported so far.
7	Support required from HPSDMA	Not required

HP-State Emergency Operation Centre

Incident Bulletin No. 53

Dated: -31-07-2021
Time: -03:05 PM

1	Name of Incident	Landslide
2	Place of Incident	NH-305, Khanag (Ani)
3	Incident date and time	31-07-2021 Time:- 2:49 PM
4	Incident Type	Landslide
5	Detail of losses and damages 1. Human Loss (Name and Address) ➢ Dead:- ➢ Missing:- ➢ Stranded: ➢ Injured: 2. Cattle Loss:- Nil 3. Houses Damages Nil 4.PWD:- 1 5. IPH:- 6.Electricity:- 7.Other if any:	**NH-305, Khanag (Ani)**
6	Detail of disaster response at District level	DEOC Kullu has reported an incident of landslide in NH-305 at Khanag (Anni), due to which the traffic has been blocked .According to the information 01 JCB has been deployed by the HPPWD Department and restoration work is under process.
7	Support required from HPSDMA	Not required

SEOC SHIMLA



HP-State Emergency Operation Centre

Incident Bulletin No. 54

Dated: -31-07-2021
Time: -03:20 PM

1	Name of Incident	Landslide
2	Place of Incident	Plingi Nichar road
3	Incident date and time	31-07-2021 Time:- 3:13 PM
4	Incident Type	Landslide
5	Detail of losses and damages 1. Human Loss (Name and Address) ➢ Dead:- ➢ Missing:- ➢ Stranded: ➢ Injured: 2. Cattle Loss:- Nil 3. Houses Damages Nil 4.PWD:- 1 5. IPH:- 6.Electricity:- 7.Other if any:	**Plingi Nichar road**
6	Detail of disaster response at District level	DEOC Kinnaur has reported an incident of landslide in Plingi Nichar road at 14/500, due to which the traffic has been blocked . Restoration work is under process.
7	Support required from HPSDMA	Not required

SEOC SHIMLA



HP-State Emergency Operation Centre

Incident Bulletin No. 55

Dated: -31-07-2021
Time: -03:50 PM

1	Name of Incident	Road accident
2	Place of Incident	Dhamog, Darlaghat Sub-Division Arki
3	Incident date and time	31-07-2021 Time:- 10:30 AM
4	Incident Type	Bus and Truck Collision
5	Detail of losses and damages 1. Human Loss (Name and Address) ➢ Dead:- ➢ Missing:- ➢ Stranded: ➢ Injured: 07 2. Cattle Loss:- Nil 3. Houses Damages Nil 4.PWD:- 5. IPH:- 6.Electricity:- 7.Other if any:	**7 person Injured**
6	Detail of disaster response at District level	DEOC Solan has reported an incident of Road Accident in Dhamog, Darlaghat at Sub-Division Arki, in which 7 persons injured.
7	Support required from HPSDMA	Not required

HP-State Emergency Operation Centre

Incident Bulletin No. 56

Dated: -31-07-2021
Time: -06:25 PM

1	Name of Incident	Car Accident
2	Place of Incident	Dalang Nullah nearby Dalang village Sub Division Lahaul
3	Incident date and time	31-07-2021 Time:- 04:25 PM
4	Incident Type	Car Accident
5	Detail of losses and damages 1. Human Loss (Name and Address) ➢ Dead:- ➢ Missing:- ➢ Stranded: ➢ Injured:03 2. Cattle Loss:- Nil 3. Houses Damages Nil 4.PWD:- 5. IPH:- 6.Electricity:- 7.Other if any:	**3 person Injured** **Anuradha (30)R/o Palampur,** **Sumna (43) R/o Palampur,** **Rahul (17) R/o Palampur**
6	Detail of disaster response at District level	• As per information received from Patwari Gondhla, that a Honda city HP 53A 8814 met with an accident at Dalang Nullah nearby Dalang village Sub Division Lahaul at around 04:25pm. In which three persons namely Anuradha (30)R/o Palampur, Sumna (43) R/o Palampur, Rahul (17) R/o Palampur got injured and were taken to RH Keylong for treatment. they all have been referred to RH Kullu for further treatment.
7	Support required from HPSDMA	Not required





HP-State Emergency Operation Centre

Incident Bulletin No. 57

Dated: -01-08-2021
Time: -10:50 AM

1	Name of Incident	Road accident
2	Place of Incident	Near Shooling Village.
3	Incident date and time	01-08-2021 & 07:00 AM
4	Incident Type	Not confirm
5	Detail of losses and damages 1. Human Loss (Name and Address) ➢ Dead:-01 ➢ Missing:- ➢ Stranded: ➢ Injured: -01 2. Cattle Loss:- Nil 3. Houses Damages Nil 4.PWD:- 5. IPH:- 6.Electricity:- 7.Other if any:	**01 person died** **01 person injured**
6	Detail of disaster response at District level	As per information received from DEOC L & S a alto car HP 41-1381 with two passengers met with an accident at Ropsang nullah nearby Shooling village at 7.00AM. In this incident one person died on the spot is taken to RH Keylong for post-mortem and another person major injured was taken to RH Keylong for treatment and is referred to RH Kullu for further treatment. He is being airlifted to Kullu. **Deceased person Name:- Tashi Dorje VPO Sagnam, Pin Valley/Spiti Injured Person Name: Urgain Pasang VPO Sagnam, Pin valley/Spiti**.
7	Support required from HPSDMA	Not required







HP-State Emergency Operation Centre

Incident Bulletin No. 58

Dated: -02-08-2021
Time: -8:40 PM

1	Name of Incident	Car accident caused by stone falling
2	Place of Incident	Near Purbani Jhula Tehsil Kalpa
3	Incident date and time	02-08-2021
4	Incident Type	Stone fall
5	Detail of losses and damages 1. Human Loss (Name and Address) ➢ Dead:- ➢ Missing:- ➢ Stranded:-Nil ➢ Injured: - 2. Cattle Loss:- 3. Houses Damages :-4.PWD:- 5. IPH:- 6.Electricity:- 7.Other if any:	• According to the information received, the car (HP27B 8990) got into an accident due to stone falling near Purbani Jhula. In which two persons were traveling. One person has suffered serious injury who has been referred to IGMC Shimla. Another person has got minor injury. The details of the person are as follows: 1. Pritam Singh son Prem Singh village Khadura Tehsil Moorang . 2. Upender Singh son (late} Ram Singh village Khadura Tehsil Moorang
6	Detail of disaster response at Districtlevel	• The injured person was brought to the Regional Hospital Rekong Peo for treatment.
7	Support required from HPSDMA	Not required

HP-State Emergency Operation Centre

Incident Bulletin No. 59

Dated: -02-08-2021
Time: -10:40 PM

1	Name of Incident	Water Released into the river.
2	Place of Incident	AD Hydro Power Project Ltd
3	Incident date and time	02-08-2021
4	Incident Type	Water Released into the river.
5	Detail of losses and damages 1. Human Loss (Name and Address) ➢ Dead:- ➢ Missing:- ➢ Stranded:-Nil ➢ Injured: - 2. Cattle Loss:- 3. Houses Damages :-4.PWD:- 5. IPH:- 6.Electricity:- 7.Other if any:	As per information received form DEOC Kullu .Today 02-08-2021 at 10:20 pm AD Hydro Power Project Ltd. According to the information received from Manali (9816109820), water is being released into the river due to the rise in the water level in the dam. Therefore, all the stakeholders and local people are requested not to go near the river drains, it can be fatal.
6	Detail of disaster response at Districtlevel	District Emergency Operation Centre has informed all the stakeholders and local people are requested not to go near the river drains, it can be fatal.
7	Support required from HPSDMA	Not required

HP-State Emergency Operation Centre

Incident Bulletin No. 60

Dated: -02-08-2021
Time: -11:00 PM

1	Name of Incident	Cloudburst
2	Place of Incident	Village Bharara Tehsil Tissa
3	Incident date and time	02-08-2021 at 10:00 PM
4	Incident Type	Cloudburst
5	Detail of losses and damages 1. Human Loss (Name and Address) ➢ Dead:- ➢ Missing:- ➢ Stranded:-Nil ➢ Injured: - 2. Cattle Loss:- 3. Houses Damages :-4.PWD:- 5. IPH:- 6.Electricity:- 7.Other if any:	As per report received from DEOC Chamba that an incident of cloud burst has occurred on Village Bharara Tehsil Tissa district Chamba on dated 02-08-2021 at around 10:00 PM. in this incident no loss of any kind reported.
6	Detail of disaster response at Districtlevel	District Emergency Operation Centre has informed that in this incident no loss of any kind reported.
7	Support required from HPSDMA	Not required

HP-State Emergency Operation Centre

Incident Bulletin No. 61(Revised)

Dated: -03-08-2021
Time: -8:40 AM

1	Name of Incident	Landslide
2	Place of Incident	Hotel Paradise Sector -3 Parwanoo Sub division Kasauli
3	Incident date and time	03-08-2021 at 2:30 AM
4	Incident Type	Landslide
5	Detail of losses and damages 1. Human Loss (Name and Address) ➢ Dead:-01 ➢ Missing:- Nil ➢ Stranded:-Nil ➢ Injured: - 02 2. Cattle Loss:- Nil 3. Houses Damages:- Nil 4.PWD:- Nil 5. IPH:- Nil 6.Electricity:- Nil 7.Other if any: Nil	As per information received from fire station Parwanoo A Landslide incident was reported near hotel paradise sec-3, Parwanoo sub division Kasauli in which 3 laborers are feared trapped under the debris. 1 person dead and 2 rescued by rescue team and getting treatment at ESI Parwanoo. Now rescue operation is completed injured detail awaited. Death:- Lalu ram S/o Kalicharan
6	Detail of disaster response at Districtlevel	District Emergency operation Centre has informed to district administration.
7	Support required from HPSDMA	Not required



SEOC SHIMLA

H.P State Emergency Operation Centre
Incident Bulletin No. 62

Date: - 03.08.2021
Time:- 12.55 PM

Incident Report

1	Name of Incident	**Landslide**
2	Place of Incident	Dhadhau Tehsil Sangrah District Sirmour
3	Incident date and time	03.08.2021 Time :- 9.30 AM
4	Incident Type	Landslide
5	Detail of losses and damages 1. Human Loss (Name and Address) ➢ Dead:- Nil ➢ Missing:- NIL ➢ Stranded:- NIL 2. Cattle Loss:- NIL 3.Houses Damages :- NIL 3. PWD:- NIL 5. IPH:- NIL 6.Electricity:- NIL 7.Other if any:-NIL	Renuka Sangrah road blocked
6	Detail of disaster response at District level	As per information received from DEOC Sirmour A Landslide incident was reported at Dhadhau Tehsil Sangrah , in this incident Renuka Sangrah road has been blocked .02 Govt. JCB & 01 Private JCB on the Spot .
7	Support required from SDMA	Not required

Duty Incharge Rajeshwari Negi/Ajay Sharma/Kamal Thakur
SEOC Shimla

HP-State Emergency Operation Centre

Incident Bulletin No. 63 (Revised)

Dated: -03-08-2021
Time: -05:00 PM

1	Name of Incident	Landslide
2	Place of Incident	Laddoo (Nahan to Kumharhatti National Highway)
3	Incident date and time	03-08-2021 at 01:00 PM
4	Incident Type	Landslide
5	Detail of losses and damages 1. Human Loss (Name and Address) ➢ Dead:- Nil ➢ Missing:- Nil ➢ Stranded:-Nil ➢ Injured: - Nil 2. Cattle Loss:- Nil 3. Houses Damages:- Nil 4.PWD:- 00 5. IPH:- Nil 6.Electricity:- Nil 7.Other if any: Nil	
6	Detail of disaster response at Districtlevel	DEOC Sirmaur informed that an incident of landslide occurred at near Laddoo due to which NH-907-A Road blocked (Nahan, Kumharhatti). Now the Road has been restored.
7	Support required from HPSDMA	Not required

SEOC SHIMLA



HP-State Emergency Operation Centre

Incident Bulletin No. 64

Dated: -03-08-2021
Time: -08:00 PM

1	Name of Incident	Fire
2	Place of Incident	Flex Art Plot No 69 Jharmajri Tehsil Baddi Sub Division Nalagarh.
3	Incident date and time	03-08-2021 at 06:38 PM
4	Incident Type	Fire
5	Detail of losses and damages 1. Human Loss (Name and Address) ➢ Dead:- Nil ➢ Missing:- Nil ➢ Stranded:-Nil ➢ Injured: - Nil 2. Cattle Loss:- Nil 3. Houses Damages:- Nil 4.PWD:- 00 5. IPH:- Nil 6.Electricity:- Nil 7.Other if any: Nil	**No Human Life Loss** **Damage Loss is Awaited**
6	Detail of disaster response at Districtlevel	DEOC Solan has informed an incident of Fire at Flex Art Plot No 69 Jharmajri, Tehsil Baddi Sub Division Nalagarh. The Fire has been Brought Under Control
7	Support required from HPSDMA	Not required

SEOC SHIMLA

HP-State Emergency Operation Centre

Incident Bulletin No. 65

Dated: -04-08-2021
Time: -8:00 AM

1	Name of Incident	Fire
2	Place of Incident	**Fire in Factory with H.P Agro cold store** Near ESI Parwanoo Sub DivisionKasauli ..
3	Incident date and time	04-08-2021 at 03:05 AM
4	Incident Type	Fire
5	Detail of losses and damages 1. Human Loss (Name and Address) ➢ Dead:- Nil ➢ Missing:- Nil ➢ Stranded:-Nil ➢ Injured: - Nil 2. Cattle Loss:- Nil 3. Houses Damages:- Nil 4.PWD:- 00 5. IPH:- Nil 6.Electricity:- Nil 7.Other if any: Nil	**Damage Loss is Awaited**
6	Detail of disaster response at District level	DEOC Solan has informed an incident of Firehas Occurred in Factory with H.P Agro cold store near ESI Parwanoo. Fire Team Parwanoo on the spot and trying to douse the fire .
7	Support required from HPSDMA	Not required

SEOC SHIMLA

HP-State Emergency Operation Centre

Incident Bulletin No. 66

Dated: -04-08-2021
Time: -11:20 PM

1	Name of Incident	Road accident
2	Place of Incident	Village Samoor Kalan tehsil Una Distt.Una
3	Incident date and time	04-08-2021 at 08:30 PM
4	Incident Type	Road Accident
5	Detail of losses and damages 1. Human Loss (Name and Address) ➢ Dead:- ➢ Missing:- ➢ Stranded:-Nil ➢ Injured: - 2. Cattle Loss:- 3. Houses Damages :-4.PWD:- 5. IPH:- 6.Electricity:- 7.Other if any:	• **Rajiv Kumar s/o Daluat Ram R/o vill.Soud near Barnoh tehsil Una** • **Age : 33 years** • **Bike no. HP 12 D 5885**
6	Detail of disaster response at Districtlevel	• As per information received DEOC Una , a road accident held in Village. Samoor kalan in which (01) bike rider reported as dead on the spot. As per detail Bike rider named as Rajiv loose their control on bike and hit with a truck parking on road side. Deceased body is referred to RH Una for postmortem and further investigation is going on.
7	Support required from HPSDMA	Not required

HP-State Emergency Operation Centre

Incident Bulletin No. 67

Dated: -05-08-2021
Time: -10:10 AM

1	Name of Incident	Road Accident
2	Place of Incident	**Miru Sub Division Tapri**
3	Incident date and time	05-08-2021
4	Incident Type	Road Accident
5	Detail of losses and damages 1. Human Loss (Name and Address) ➢ Dead:- **01** ➢ Missing:- Nil ➢ Stranded:-Nil ➢ Injured: - Nil 2. Cattle Loss:- Nil 3. Houses Damages:- Nil 4.PWD:- Nil 6.Electricity:- Nil 7.Other if any: Nil	• **Raj Bhagat s/o Didar Sukh R/o vill. Roghi tehsil Kalpa** • **Age : 40 years** • **Car no. HP 25A 3578**
6	Detail of disaster response at District level	As per report received from DEOC Kinnaur, a road accident held in vill. Roghi tehsil Kalpa in which (01) person, Sh. Raj Bhagat dead on the spot. Further investigation is going on.
7	Support required from HPSDMA	Not required





Regards : Seoc Shimla

HP-State Emergency Operation Centre

Incident Bulletin No. 69

Dated: -05-08-2021
Time: -05:45

1	Name of Incident	Landslide
2	Place of Incident	Chalonthi Sanjauli
3	Incident date and time	05-08-2021 Time: 5 :16 PM
4	Incident Type	Landslide
5	Detail of losses and damages 1. Human Loss (Name and Address) ➢ Dead:- Nil ➢ Missing:- Nil ➢ Stranded:-Nil ➢ Injured: - Nil 2. Cattle Loss:- Nil 3. Houses Damages:- Nil 4.PWD:- Nil 6.Electricity:- Nil 7.Other if any: Nil	
6	Detail of disaster response at District level	DEOC Shimla has reported an incident of Landslide occurred at Chalonthi Sanjauli. Now the Road is open for Traffic
7	Support required from HPSDMA	Not required

Regards : Seoc Shimla



HP-State Emergency Operation Centre

Incident Bulletin No. 70 (Revised)

Dated: -05-08-2021
Time: -07:50 PM

1	Name of Incident	Road Accident (Initial Report)
2	Place of Incident	Giri Khad Balewag Sainj, Tehsil-Theog Shimla
3	Incident date and time	05-08-2021 Time: 07:30 AM
4	Incident Type	Road Accident
5	Detail of losses and damages 1. Human Loss (Name and Address) ➢ Dead:- **02** ➢ Missing:- Nil ➢ Stranded:-Nil ➢ Injured: **- 02** 2. Cattle Loss:- Nil 3. Houses Damages:- Nil 4.PWD:- Nil 6.Electricity:- Nil 7.Other if any: Nil	**Total Person: 4** **02 persons died and 02 persons are injured.**
6	Detail of disaster response at District level	• DEOC Shimla has reported an incident of Road Accident in Giri Khad Balewag Sainj at Tehsil-Theog Shimla in which two person died and 2 persons are injured. • Instant Relief of Rs.10,000 given to family of deceased person
7	Support required from HPSDMA	Not required

Regards : Seoc Shimla

Details of Died Person:

1. Sh. Dalveer S/O Baldev R/OVill-Kumda, PO-Devat, Tehsil-Chopal, Shimla.
2. Sh. Manmohan Rathor S/O Laxmi singh R/O Vill-Kumra, PO-Devat, Tehsil-Chopal, Shimla

Details of Injured Persons:

1. Sh. Rohit S/o Kanasingh R/O Vill-Janog, PO-Eda, Tehsil-Nerwa, Shimla
2. Sh. Ankit Rathor S/o Narender Rathor R/O Vill-Gada, PO-Eda, Tehsil-Nerwa, Shimla

HP-State Emergency Operation Centre

Incident Bulletin No. 71

Dated: -06-08-2021
Time: -03:50 PM

1	Name of Incident	Landslide
2	Place of Incident	7 Mile (Pandoh), Tehsil Sadar, District Mandi
3	Incident date and time	06-08-2021 Time: 03:00 PM
4	Incident Type	Landslide
5	Detail of losses and damages 1. Human Loss (Name and Address) ➢ Dead:- Nil ➢ Missing:- Nil ➢ Stranded:-Nil ➢ Injured: - Nil 2. Cattle Loss:- Nil 3. Houses Damages:- Nil 4.PWD:- 01 6.Electricity:- Nil 7.Other if any: Nil	**NH-21 Mandi to Kullu Roadway 7 miles (Pandoh)**
6	Detail of disaster response at District level	• DEOC informed an incident of Landslide near NH-21 Mandi to Kullu roadway 7 miles (Pandoh) due to which Road blocked. Restoration work is under process.
7	Support required from HPSDMA	Not required

Regards : Seoc Shimla

HP-State Emergency Operation Centre

Incident Bulletin No. 72

Dated: -06-08-2021
Time: -04:15 PM

1	Name of Incident	Road Accident
2	Place of Incident	Near Bhorad khad (Paonta to Shillai), District Sirmaur
3	Incident date and time	06-08-2021 Time: 03:50 PM
4	Incident Type	Road Accident
5	Detail of losses and damages 1. Human Loss (Name and Address) ➢ Dead:- Nil ➢ Missing:- Nil ➢ Stranded:-Nil ➢ Injured: - Nil 2. Cattle Loss:- Nil 3. Houses Damages:- Nil 4.PWD:- 00 6.Electricity:- Nil 7.Other if any: Nil	
6	Detail of disaster response at District level	• DEOC Sirmaur informed an incident of Bus accident near Bhorad khad (Paonta to shillai) in which no human loss Reported.
7	Support required from HPSDMA	Not required

Regards : Seoc Shimla





HP-State Emergency Operation Centre

Incident Bulletin No. 73

Dated: -06-08-2021
Time: -05:45 PM

1	Name of Incident	Landslide
2	Place of Incident	Chhatri, Sub Tehsil Chhatri, District Mandi
3	Incident date and time	06-08-2021 Time: 09:00 AM
4	Incident Type	Landslide
5	Detail of losses and damages 1. Human Loss (Name and Address) ➢ Dead:- Nil ➢ Missing:- Nil ➢ Stranded:-Nil ➢ Injured: - Nil 2. Cattle Loss:- Nil 3. Houses Damages:- Nil 4.PWD:- 00 6.Electricity:- Nil 7.Other if any: Nil	
6	Detail of disaster response at District level	• DEOC Mandi informed an incident of Landslide Near PWD Rest House at Chhatri, Sub Tehsil Chhatri, District Mandi due to which Chhatri Kelodhar Road blocked. • Now the Road is open for Traffic
7	Support required from HPSDMA	Not required

Regards: SEOC Shimla

HP-State Emergency Operation Centre

Incident Bulletin No. 75

Dated: -06-08-2021
Time: -10:55 PM

1	Name of Incident	Fall from Hight (Lanter)
2	Place of Incident	Village Palan Tehsil Bharmour
3	Incident date and time	06-08-2021 Time: 05:30 PM
4	Incident Type	Fall from Hight (Lanter)
5	Detail of losses and damages 1. Human Loss (Name and Address) ➢ Dead:- **01** ➢ Missing:- Nil ➢ Stranded:-Nil ➢ Injured: - Nil 2. Cattle Loss:- Nil 3. Houses Damages:- Nil 4.PWD:- 00 6.Electricity:- Nil 7.Other if any: Nil	**01 Person died**
6	Detail of disaster response at District level	• DEOC Chamba informed an incident of **01** person died due to fall from Hight (Lanter). Name Kajak (09) D/O Pawan Kumar Village Palan Tehsil Bharmour Distt Chamba.
7	Support required from HPSDMA	Not required

Regards : Seoc Shimla

HP-State Emergency Operation Centre

Incident Bulletin No. 76

Dated: -07-08-2021
Time: -04:50 AM

1	Name of Incident	Landslide
2	Place of Incident	05 Mile Sukibai (Pandoh), Tehsil Sadar, District Mandi
3	Incident date and time	07-08-2021 Time: 01:10 AM
4	Incident Type	Landslide
5	Detail of losses and damages 1. Human Loss (Name and Address) ➢ Dead:- Nil ➢ Missing:- Nil ➢ Stranded:-Nil ➢ Injured: - Nil 2. Cattle Loss:- Nil 3. Houses Damages:- Nil 4.PWD:- 01 6.Electricity:- Nil 7.Other if any: Nil	**NH-21 Mandi to Kullu Roadway 5 mile Sukibai (Pandoh)**
6	Detail of disaster response at District level	• DEOC Mandi informed an incident of Landslide near NH-21 Mandi toKullu roadway 05 mile sukibai (Pandoh) due to which Road blocked. Restoration work is under process.
7	Support required from HPSDMA	Not required

Regards: Seoc Shimla

HP-State Emergency Operation Centre

Incident Bulletin No. 77

Dated: -07-08-2021
Time: -06:05 AM

1	Name of Incident	Fire Incident
2	Place of Incident	Village Jathni, Tehsil Bhunter District Kullu
3	Incident date and time	07-08-2021 Time: 05:45 AM
4	Incident Type	Fire Incident
5	Detail of losses and damages 1. Human Loss (Name and Address) ➢ Dead:- Nil ➢ Missing:- Nil ➢ Stranded:-Nil ➢ Injured: - Nil 2. Cattle Loss:- Nil 3. Houses Damages:- Nil 4.PWD:- Nil 6.Electricity:- Nil 7.Other if any: Nil	
6	Detail of disaster response at District level	• DEOC Kullu informed an incident of fire incident Fire team & police team, (Bhunter) on the spot and work is under process.
7	Support required from HPSDMA	Not required

Regards: Seoc Shimla

HP-State Emergency Operation Centre

Incident Bulletin No. 78

Dated: -07-08-2021
Time: -11:00 AM

1	Name of Incident	Road Incident
2	Place of Incident	Near Badog Solan Sub Division- Solan
3	Incident date and time	07-08-2021 Time: 09:15AM
4	Incident Type	Road Incident
5	Detail of losses and damages 1. Human Loss (Name and Address) ➢ Dead:- Nil ➢ Missing:- Nil ➢ Stranded:-Nil ➢ Injured: - Nil 2. Cattle Loss:- Nil 3. Houses Damages:- Nil 4.PWD:- Nil 6.Electricity:- Nil 7.Other if any: Nil	**No loss has been reported in this accident**
6	Detail of disaster response at District level	As per report received from DEOC Solan, there was no loss of life due to the loud collision of the private bus and the pickup at 09:15am .Further proceedings are in progress.
7	Support required from HPSDMA	Not required

Regards: Seoc Shimla

HP-State Emergency Operation Centre

Incident Bulletin No. 79

Dated: -07-08-2021
Time: -11:20 PM

1	Name of Incident	Road accident
2	Place of Incident	Luhari Jhajher Sub Division Anni District Kullu.
3	Incident date and time	07-08-2021 Time:- 09:28 PM
4	Incident Type	Road accident
5	Detail of losses and damages 1. Human Loss (Name and Address) ➢ Dead:- Nil ➢ Missing:- Nil ➢ Stranded:-Nil ➢ Injured: **- 02** 2. Cattle Loss:- Nil 3. Houses Damages:- Nil 4.PWD:- Nil 6.Electricity:- Nil 7.Other if any: Nil	**02 person Minor injured**
6	Detail of disaster response at District level	As per information received from DEOC Kullu, (01902-225631) in this incident A private vichles No. (HP 06A 9795) in which 02 person minor injured and reffer to khaneri Hospital Rampur for has checkup.
7	Support required from HPSDMA	Not required

Regards: Seoc Shimla

Details of Died Person:-

Smt.Poonam Devi W/O Rohit Kumar Age (24) Village Brahm Ganga Post office Manikarn tehsil Bhuntar District Kullu.

HP-State Emergency Operation Centre

Incident Bulletin No. 80

Dated: -08-08-2021
Time: -05:05 PM

1	Name of Incident	Shooting Stone/landslide
2	Place of Incident	Baloth panchyat sub tehsil Dharwala district Chamba
3	Incident date and time	08-08-2021 Time:- Unknown
4	Incident Type	Road accident
5	Detail of losses and damages 1. Human Loss (Name and Address) ➢ Dead:- Nil ➢ Missing:- Nil ➢ Stranded:-Nil ➢ Injured: - Nil 2. Cattle Loss:- Nil 3. Houses Damages:- Nil 4.PWD:- Nil 6.Electricity:- Nil 7.Other if any: Nil	
6	Detail of disaster response at District level	As per information received from DEOC Chamba, shooting Stone/Landslide incident occurred at Sub tehsil Dharwala in this incident no kind of any human and property loss reported yet.
7	Support required from HPSDMA	Not required

Regards: Seoc Shimla



HP-State Emergency Operation Centre

Incident Bulletin No. 81

Dated: -08-08-2021
Time: -10:30 PM

1	Name of Incident	Landslide
2	Place of Incident	**NH-05** Pagal Nalla Tehsil Nichar
3	Incident date and time	08-08-2021 Time:- 07:00 PM
4	Incident Type	Landslide
5	Detail of losses and damages 1. Human Loss (Name and Address) ➢ Dead:- Nil ➢ Missing:- Nil ➢ Stranded:-Nil ➢ Injured: - Nil 2. Cattle Loss:- Nil 3. Houses Damages:- Nil 4.PWD:- **01** 6.Electricity:- Nil 7.Other if any: Nil	**NIl**
6	Detail of disaster response at District level	As per information received from DEOC Kinnaur NH-05 blocked due to landslide .The machine would be deployed there early in the morning at 5:30AM
7	Support required from HPSDMA	Not required



Regards: Seoc Shimla

HP-State Emergency Operation Centre

Incident Bulletin No. 83(Revised)

Dated: -10-08-2021
Time: -11:20 AM

1	Name of Incident	Landslide **(NH-05)**
2	Place of Incident	Near club Mahindra sub division Kandaghat
3	Incident date and time	10-08-2021 at 08:50AM
4	Incident Type	Landslide
5	Detail of losses and damages 1. Human Loss (Name and Address) ➢ Dead:- Nil ➢ Missing:- Nil ➢ Stranded:-Nil ➢ Injured: - Nil 2. Cattle Loss:- Nil 3. Houses Damages:- Nil 4.PWD:- **01** 6.Electricity:- Nil 7.Other if any: Nil	**NIl**
6	Detail of disaster response at District level	As per report received from DEOC Solan A landslide near hotel Club Mahindra has been reported. Machinery was deployed to clean the roads. One lane is open for traffic Now.
7	Support required from HPSDMA	Not required

Regards: Seoc Shimla

HP-State Emergency Operation Centre

Incident Bulletin No. 84

Dated: -10-08-2021
Time: -12:45 PM

1	Name of Incident	House Fire
2	Place of Incident	Village Chamkadi P.O Tudan Sub tehsil Darlaghat District Solan.
3	Incident date and time	10-08-2021 at 10:15 AM
4	Incident Type	House Fire
5	Detail of losses and damages 1. Human Loss (Name and Address) ➢ Dead:- Nil ➢ Missing:- Nil ➢ Stranded:-Nil ➢ Injured: - Nil 2. Cattle Loss:- Nil 3. Houses Damages:- Nil 4.PWD:- **01** 6.Electricity:- Nil 7.Other if any: Nil	**01 fully Kaccha house damage of Om Prakash S/O Sh. Paras Ram Village Chamkadi P.O Tudan Sub Tehsil Darlaghat District Solan.**
6	Detail of disaster response at District level	As per report received from DEOC Solan A incident of fire at Village Chamkadi P.O Tudan Sub tehsil Darlaghat in witch 01 fully Kaccha house damage of Sh. Om Prakash S/O Paras Ram Village Chamkadi P.O Tudan Sub Tehsil Darlaghat District Solan & fire has been controlled by Fire team. **Interim relief given by NT Daralaghat sum of Rs. 20,000/-**
7	Support required from HPSDMA	Not required





Village Chamkadi P.O Tudan Sub tehsil Darlaghat District Solan

Regards: SEOC Shimla

HP-State Emergency Operation Centre

Incident Bulletin No. 86

Dated: -11-08-2021
Time: -11:30 AM

1	Name of Incident	Road accident
2	Place of Incident	Near Samlesh Kumarhatti Sub Division Solan District Solan
3	Incident date and time	11-08-2021 at 06:00 AM
4	Incident Type	Road accident
5	Detail of losses and damages 1. Human Loss (Name and Address) ➢ Dead:- **Nil** ➢ Missing:- Nil ➢ Stranded:-Nil ➢ Injured: - Nil 2. Cattle Loss:- Nil 3. Houses Damages:- Nil 4.PWD:- **01** 6.Electricity:- Nil 7.Other if any: Nil	**Nil**
6	Detail of disaster response at District level	As per report received from DEOC Solan A incident of that 2 Pickups overturn at Near Samlesh Kumarhatti Sub Division- Solan at 06:00AM. No human life loss reported Further proceedings are in progress.
7	Support required from HPSDMA	Not required

Regards: SEOC Shimla

HP-State Emergency Operation Centre

Incident Bulletin No. 87

Dated: -11-08-2021
Time: -12:30 PM

1	Name of Incident	Landslide
2	Place of Incident	Landslide at Village Lahri in Tehsil Shahpur District Kangra
3	Incident date and time	10-08-2021 at 11:15 PM
4	Incident Type	Landslide
5	Detail of losses and damages 1. Human Loss (Name and Address) ➢ Dead:- Nil ➢ Missing:- Nil ➢ Stranded:-Nil ➢ Injured: - Nil 2. Cattle Loss:- Nil 3. Houses Damages:**-03** 4.PWD:- Nil 6.Electricity:- Nil 7.Other if any: Nil	**Three house Partially damage damage due to landslide**
6	Detail of disaster response at District level	As per report received from DEOC Kangra A landslide has been reported in Village Lahri Panchaya kanol Sub Division Shahpur .Three family shifted in PHC Shahpur. Three house Partially damage damage due to landslide.
7	Support required from HPSDMA	Not required

Regards: SEOC Shimla

HP-State Emergency Operation Centre Incident Bulletin No. 88 (Revised)

Dated: -17-08-2021
Time: - 07:00 PM

1	Name of Incident	Landslide/ Shooting Stones
2	Place of Incident	**Nigulsari** Tehsil **Nichar** Distt. **Kinnaur**
3	Incident date and time	11-08-2021 at 12:30 PM
4	Incident Type	Landslide / Shooting Stones
5	Detail of losses and damages 1. Human Loss (Name and Address) ➢ Dead:- **28** ➢ Missing:- **Nil** ➢ Stranded:-**00** ➢ Injured: - **13** • Minor Injured: **11** • Severally Injured : **02** **2.** Cattle Loss:- **Nil** **3.** Houses Damages:- **Nil** 4.PWD:- **1 (NH-05)** 5.Electricity:- **Nil** **6.** Other if any: **Nil**	DEOC-Kinnaur has informed that an incident of Landslide Shooting Stones reported at Nigulsari Tehsil Nichar Distt. Due to the landslide/ Shooting Stones 1 HRTC Bus (Route: Reckong-Peo to Haridwar), 2 Car, 1 Passenger Vehicle (Tata Sumo) and 1 Truck buried under the debris. SHO-Bhawanagar informed that around 25 to 30 passengers are affected. **Latest Updates:** **1. 13 persons** are rescued safely and send to CHC-Bhawanagar for further medical treatment so far**.** **2. 28 dead bodies** have been recovered from the incident site. **3. Vehicles Details:** • NH-5 is through for vehicular activities and Police team has deployed for the management of traffic. The Sub-division Office Nichar has also restricted plying of all type of vehicles at the incident site for the safety of Public from 09:00PM to 09:00AM. • Two Cars (Alto/Accent-Fully Damage) has been recovered, no one found inside the cars. • Bolero has been traced out by the recue team no one found inside the car. • One passenger vehicle (Tata Sumo) has been recovered in which 8 persons found dead and send for Postmortem at CHC-Bhawanagar. • One truck roll down towards the river side due to the Shooting Stone & body of deceased persons (Driver) has been recovered**.** • During passing of vehicle from the Incident site the shooting stone hit the Bus (Sundernagar to R/Peo) due to which two passengers got minor injuries and send for first aid to CHC Bhawanagar. • **As per District Administration report of 14 missing person rescue team has been recovered all the dead bodies & Details of the same are place below.**
6	Detail of disaster response at District level	The District Administtion, SAR team comprising members of Local Police, Home Guards, NDRF, ITBP, QRT (Police) & Medical Team has been reached at the incident site. **Resources Deployed at the incident site:** • 10 Nos Ambulances • 4 Nos Earth Remover • 2 Nos VHF Set (Police) • ITBP 17th Bn. 52 persons • Police - 55 persons • NDRF - 56 persons
7	Support required from HP-SDMA	HP-SDMA has requisite NDRF -Nurpur for conducting of SAR Operation.

1. Deceased Persons Details		
Sr.No	**Name & Address of Deceased Persons Details:-**	**Relief Provided (Rs)**
1.	Sh. Rohit S/o Late Sh. Sainj Ram Village Kaiya Tehsil Rampur distt. Shimla (Age: 22-25 years).	20,000/-
2.	Sh. Vijay Kumar (32) S/o Sh. Jagdish Chand R/o Jhol PO Dera PO Sujanpur Distt Hamirpur.	20,000/-
3.	Smt. Meera devi W/o Sh. Chander Prakash Vill Nanspo PO Tranda Tehsil Nichar Distt Kinnaur.	20,000/-
4.	Miss. Nitisha D/o Pritam Singh VPO Sungra Tehsil Nichar Distt Kinnaur H.P.	20,000/-
5.	Smt. Prem kumari (42) W/o Sh. Sanam Bhatto VPO Labrang Tehsil Pooh Distt Kinnaur.	20,000/-
6.	Sh. Kamlesh kunar (34) S/o Sh Shiv Ram R/O Vill Rechuta PO Piplu dhar Tehsil & Distt Solan.	20,000/-
7.	Miss. Vanshuka (2) D/o Sh Vipan VPO Sapni Tehsil Sangla Distt Kinnaur.	20,000/-
8.	Sh. Gyan Dassi W/o Bhag Chand VPO Sapni Tehsil Sangla Distt Kinnaur.	20,000/-
9.	Sh. Devi Chand (53) S/o Dharam Sukh VPO Palingi Tehsil Nichar Distt Kinnaur.	20,000/-
10.	Miss. Radhika (22) D/o Sh Harman Singh Vill Kafno PO Huri Tehsil Nichar Distt Kinnaur.	20,000/-
11.	Sh. Bhupender Singh (29) S/O Sh. Mangal Sen, Village-Kafor, PO & Tehsil- Nichar, District Kinnaur.	20,000/-
12.	Sh. Hukum Ram(59) S/o Sh. Bhadru Ram Vill. Nalaghat Tehsil Nirmand Distt. Kullu.	20,000/-
13.	Sh. Laxman Thapa (19) S/o Sh. Prem Thapa Vill. Rukum Napal.	20,000/-
14.	Sh. Suresh kesi (27) S/o Bhopal kesi vill Triveni 3 totke PO Luham Distt Salyan Anchal Rapti Nepal A/p C/o Tikkam Singh S/o Sh. Balak Ram VPO Panvi Tehsil Nichar Distt Kinnaur.	20,000/-
15.	Sh. Rakesh Kumar (37) S/o Sh. Bhim Sain VPO Sungra Tehsil Nichar Distt Kinnaur HP.	20,000/-
16.	Smt. Karunesh (59) W/o Rajesh Negi VPO Rarang Tehsil Morang Distt. Kinnaur HP.	20,000/-
17.	Sh. Ravinder (31) S/o Sh. Daulat Ram Vill Chaktti PO Tehsil Nankahari Distt Shimla.	20,000/-
18.	Sh. Jagat Oli S/o Nikh Bhadur (29) Village Triveni 03 Totke, P.O Luham Tehsil Nad Distict Salyan Anchal Rapti. C/O Tikam Singh S/O Balak Ram VPO Panvi Tehsil Nichar District Kinnaur H.P.	20,000/-
19.	Sh. Daleep Singh (65)S/O Ranjor VPO Giabong Tehsil Pooh District Kinnaur.	20,000/-
20.	Sh. Prabhu Lal (28) S/O Jyoti Lal VPO Urni Sub Tehsil Nichar Distt. Kinnaur (HP)	20,000/-
21.	Smt. Gulpanchi (29) W/o Arun Kumar VPO Ramni Tehsil Nichar Distt Kinnaur Age 29 years	20,000/-
22.	Sh. Khim lal gurang (34) S/o Khambar Singh Gurang Vill Jinawad Ward no. 3 Distt Rolpa Anchal Rapti Nepal A/p C/o JP Negi VPO Nathpa Tehsil Nichar Distt Knnaur HP	20,000/-
23.	Sh. Viraj Nath (18) S/o Jagat Nath Vill Goiri PO 8/20 Kot Nagarpalika Distt Rukkum Anchal Rapti Nepal A/p C/o Tek Chand Negi VPO Sapni Tehsil Sangla Distt Kinnaur	20,000/-
24.	Sh. Mehar chand(34) S/o Sh. jed Ram vill tikkari PO kharga The Nirmand Distt Kullu.	20,000/-
25.	Sh. Jwala Devi (38)W/o Sh. Umesh Kumar VPO Bari The Nichar Distt Kinnaur	20,000/-
26.	Sh. Surya Vansh S/O Bhag Jeet Village Nanspo PO Tarnda Tehsil Nichar	20,000/-
27.	Smt. Santosh Kumari W/O Ramesh Chand VPO Sungra Tehsil Nichar Distt. Kinnaur HP	20,000/-
28.	Sh. Bal Ram Kumar S/o Sh. Suresh Kumar Manan VPO Dehlan, Tehsil & Distt. Una HP	20,000/-

2. Injured Persons Details		
1.	Sh. Prashant S/o Sh. Tilak Raj Vill. Della Tehsil & Distt. Una.	5,000/-
2.	Sh. Varun Menon S/o Sh. Satish Chand Vill. Della Tehsil & Distt. Una.	5,000/-
3.	Sh. Rajender S/o Sh. Ramesh Chand Vill. Tikkar PO Bhalet Tehsil Sujanpur Distt. Hamirpur (Age: 38 years).	5,000/-
4.	Sh. Daulat S/o Sh. Abhichand V.P.O Panvi Tehsil Nichar Distt. Kinnaur H.P (Age: 35 years).	5,000/-
5.	Sh. Charan Jeet Singh S/o Sh. Gurudyal Singh VPO Naleenakal PO Bhullepur Tehsil Sarhad District Fatehgarh Sahib, Punjab (Driver Shorang Project).	5,000/-
6.	Sh. Mahinder Pal (Bus Driver) S/o Munshi Ram Chila PO Nava Tehsil Sadar Distt. Bilaspur (Age: 29 years).	5,000/-
7.	Sh. Gulab Singh (Bus Conductor) S/o Jaki Ram R/o Vyamla PO kathiyaum Tehsil Sadar Distt. Mandi. (Age: 44years).	5,000/-
8.	Sh. Saveen Sharma S/o Naveen Nepal.	5,000/-
9.	Smt. Japti Devi W/o Sh. Karmanand R/o Vill Bonda PO Bonda Tehsil Rampur Distt. Shimla (age: 60 years).	5,000/-
10.	Sh. Chander Gyan S/o Sh. Shammu Ram R/o Rushkalang PO Giabung Tehsil Pooh Distt. Kinnaur.	5,000/-
11.	Sh. Arun S/o Sh. Heera Lal R/o VPO Bonda Tehsil Rampur Distt Shimla (Age: 33 years).	5,000/-
12.	Sh. Anil Kumar (19 years).	5,000/-
13.	Sh. Kaizang Negi R/o Skibba Tehsil Moorang Distt. Kinnaur.	5,000/-
Total immediate relief distributed to the affected		**5,65,000/-**

Regards: SEOC Shimla

HP-State Emergency Operation Centre

Incident Bulletin No. 89

Dated: -11-08-2021
Time: -05:00 PM

1	Name of Incident	Drowning
2	Place of Incident	Near Barma Papri, Tehsil Nahan, District Sirmaur
3	Incident date and time	11-08-2021 Time: 03:55 PM
4	Incident Type	Drowning
5	Detail of losses and damages 1. Human Loss (Name and Address) ➢ Dead:- 2 ➢ Missing:- Nil ➢ Stranded:-Nil ➢ Injured: - Nil 2. Cattle Loss:- Nil 3. Houses Damages:- Nil 4.PWD:- Nil 6.Electricity:- Nil 7.Other if any: Nil	**2 Persons Died**
6	Detail of disaster response at District level	DEOC Sirmaur has been informed an incident of Drowning near Barma Papri, Tehsil Nahan, Sirmaur in which 2 persons were washed away.
7	Support required from HPSDMA	Not required

Details of Died Persons:-

1. **Sh. Sumit S/o Chandarpal (Age : 20),Resident of Officer calonni kala Amb, District Sirmaur**
2. **Sh. Nitin S/o Sh. Dharmapal, Resident of Officer calonni kala Amb, District Sirmaur**

Regards: Seoc Shimla

HP-State Emergency Operation Centre

Incident Bulletin No. 90

Dated: -13-08-2021
Time: -09:25 AM

1	Name of Incident	Road accident
2	Place of Incident	**Near old dc office**
3	Incident date and time	13-08-2021 & 08:20 AM
4	Incident Type	Road accident
5	Detail of losses and damages 1. Human Loss (Name and Address) ➢ Dead:- ➢ Missing:- ➢ Stranded:-Nil ➢ Injured: - 2. Cattle Loss:- 3. Houses Damages :-4.PWD:- 5. IPH:- 6.Electricity:- 7.Other if any:	**No loss reported yet.**
6	Detail of disaster response at Districtlevel	• As per report received from DEOC Solan an incident of road accident occurred at near old DC office Solan due to this vegetable pickup loss control due to rear tire suddenly burst & No injuries reported yet.
7	Support required from HPSDMA	Not required

HP-State Emergency Operation Centre
Incident Bulletin No. 91
(Revised)

Dated: -14-08-2021
Time: -09:40 AM

1	Name of Incident	Landslide
2	Place of Incident	**Near Village Nalda Sub division Udaipur District Lahaul &Spiti**
3	Incident date and time	13-08-2021 Time:- 09:20 AM
4	Incident Type	Landslide
5	Detail of losses and damages 1. Human Loss (Name and Address) ➢ Dead:- Nil ➢ Missing:- Nil ➢ Stranded:-Nil ➢ Injured: - Nil 2. Cattle Loss:- **02** 3. Houses Damages:- **04** **4.** Cowshed Damages:- **05** **5.** Agriculture Loss: **Rs. 52 Lakhs** 4.PWD:- Nil 6.Electricity:- Nil 7.Other if any: Nil	• As per information received from DEOC Lahaul & Spiti an incident of Landslide occurred near **near village Nalda Sub division Udaipur District Lahaul &Spiti**. In which the flow of Chandra Bhaga River have been blocked. So far no loss of life or property has been reported in this incident. • Things are under control and all downstream villages have been evacuated as a preventive measure. • The flow of river has opened at around 10:54 am. • River Chenab was blocked due to land slide from L/bank side near Jhunda between Tandi and Jhalma at around 09:30 this morning. Gauge Reading at site Udaipur dropped from:- **6.27m at 09:00 hrs to** **5.10m at 11:00hrs** **4.90m at 11:30hrs** **4.75m at 12:00hrs** **4.65m at 12:30hrs** **Now River flow is going to be normal in upcoming hrs.** • Two villages namely Tarang and Jasrat have been affected by the pooling of water due to landslide blockage. (12:15pm) **Latest Updates:-** The Worthy Chief Secreatry, Worthy DGP, and Honable Minister Sh. Ram Lal Markanda along with District Administration visited the incident site and have return back after the assessment. • In this incident 4 house were flooded due to the pooling of water. Sh. Sukh Chand, Sh. Devi Chand, Sh. Ramesh Lal, Sh. Prem Lal (2 Pucca House 2 Khacha House) consisting of 16 member got affected. These families have been provided with temporary shelter/ camp and arrangement for food and blankets have been made. Water has receded from the house and clearance same being completed by the ITBP, Karga. • 5 cowshed of sh. Vivek, Sh. Devi Chand, Sh. Shiv Lal, Sh. Shiv Chand, Sh. Dhani Ram. • One Sheep and one calf got washed away. • 30 Bigha of agriculture land got flooded and the total estimated loss is of Rs. 52 lakhs. 80% of river water has started receding. • The NDRF team has been requested to be at in standby mode at Kullu • The soil study team has reached at incident site. • Further input shall be shared.
6	Detail of disaster response atDistrict level	• 4 houses which are near to Chandra Bhaga River have been evacuated by local police. • District administration has been deployed police personnel, home guard & ITBP.
7	Support required from HPSDMA	Not required

Regards: SEOC Shimla

HP-State Emergency Operation Centre

Incident Bulletin No. 92

Dated: -13-08-2021
Time: -06:30 PM

1	Name of Incident	Road accident
2	Place of Incident	Near Village Ghari/ Sub Division Udaipur
3	Incident date and time	13-08-2021 & 05:45PM
4	Incident Type	Overturned
5	Detail of losses and damages 1. Human Loss (Name and Address) ➢ Dead:- ➢ Missing:- ➢ Stranded:-Nil ➢ Injured: -1 2. Cattle Loss:- 3. Houses Damages :-4.PWD:- 5. IPH:- 6.Electricity:- 7.Other if any:	**One person injured**
6	Detail of disaster response at Districtlevel	• DEOC Lahaul Spiti informed an incident of Road accident at Link Road on Mayar Valley at near Ghari Village in which one person got minor injured.
7	Support required from HPSDMA	Not required

Regards: SEOC Shimla

HP-State Emergency Operation Centre
Incident Bulletin No. 94

Dated: -15-08-2021
Time: -09:00 AM

1	Name of Incident	Landslide Rockslide
2	Place of Incident	Near Killing Sarai Sub Division Lahual .
3	Incident date and time	15.08.2021 Time Not Confirm
4	Incident Type	Landslide Rockslide
5	Detail of losses and damages 1. Human Loss (Name and Address) ➢ Dead:- Nil ➢ Missing:- Nil ➢ Stranded:-Nil ➢ Injured: - Nil 2. Cattle Loss:- **Nil** 3. Houses Damages:- **Nil** **4.** Cowshed Damages:- **Nil** **5.** Agriculture Loss: **Nil** 6.PWD:- **01** 7.Electricity:- Nil 8.Other if any: Nil	**NH-03 Blocked due to Rockslide**
6	Detail of disaster response atDistrict level	DEOC Lahual & Spiti, intimated that an incident of Rock fall taken place near Killing Sarai due to which **NH-03** has been blocked. BRO team has been deployed by District Administration for restoration of blocked road and the same takes approx **3-4** hours.
7	Support required from HPSDMA	Not required

Regards: SEOC Shimla

HP-State Emergency Operation Centre
Incident Bulletin No. 95
(Revised)

Dated: -15-08-2021
Time: -08:00 PM

1	Name of Incident	Bridge Damaged
2	Place of Incident	Rangrik – Kibber Route Sub Division Spiti District L & S
3	Incident date and time	14-08-2021 Time:- 10:30 PM
4	Incident Type	Landslide
5	Detail of losses and damages 1. Human Loss (Name and Address) ➢ Dead:- Nil ➢ Missing:- Nil ➢ Stranded:-Nil ➢ Injured: - Nil 2. Cattle Loss:- Nil 3. Houses Damages:- Nil 4. Cowshed Damages:- Nil 5. Agriculture Loss: Nil 6.PWD:- NIL 7.Electricity:- Nil 8.Other if any: Nil	**01 Bridge Damaged**
6	Detail of disaster response atDistrict level	As per report received Lahaul & Spiti , Shilla Nullah Bridge on Rangrik – Kibber route in Subdivision Spiti has been restored.
7	Support required from HPSDMA	Not required





Regards: SEOC Shimla

HP-State Emergency Operation Centre
Incident Bulletin No. 97 (Revised)

Dated: -15-08-2021
Time: -01:50 PM

1	Name of Incident	Road Accident
2	Place of Incident	Matnali, Khaltu, Tehsil Rajgarh District Sirmour
3	Incident date and time	15-08-2021 Time:- 09:30 AM
4	Incident Type	Road Accident
5	Detail of losses and damages 1. Human Loss (Name and Address) ➢ Dead:- **01** ➢ Missing:- Nil ➢ Stranded:-Nil ➢ Injured: - Nil 2. Cattle Loss:- **Nil** 3. Houses Damages:- **Nil** **4.** Cowshed Damages:- **Nil** **5.** Agriculture Loss: **Nil** 4.PWD:- Nil 6.Electricity:- Nil 7.Other if any: Nil	**01 person died Name Smt. Manju Devi W/O Sh. Prem Pal R/O Nohradar District Sirmour.**
6	Detail of disaster response atDistrict level	DEOC Sirmour intimated that an incident of A road accident occurred Near Matnali Khaltu Tehsil Rajgarh District Sirmour in this incident one Person (Woman) died.
7	Support required from HPSDMA	Not required

Regards: SEOC Shimla

HP-State Emergency Operation Centre
Incident Bulletin No. 98
(Revised)

Dated: -15-08-2021
Time: -10:40 PM

1	Name of Incident	Landslide
2	Place of Incident	NH-21 Mandi to Kullu Road 7 miles (Near Pandoh)
3	Incident date and time	15.08.2021 Time : 07:38 PM
4	Incident Type	Landslide
5	Detail of losses and damages 1. Human Loss (Name and Address) ➢ Dead:- Nil ➢ Missing:- Nil ➢ Stranded:-Nil ➢ Injured: - Nil 2. Cattle Loss:- Nil 3. Houses Damages:- Nil 4. Cowshed Damages:- Nil 5. Agriculture Loss: Nil 4.PWD:- **1** 6.Electricity:- Nil 7.Other if any: Nil	NH-21 Mandi to Kullu road 7 miles (Near Pandoh)
6	Detail of disaster response atDistrict level	DEOC Mandi informed an incident of Landslide occurred at NH-21 Mandi to Kullu Road 7 Miles (Near Pandoh) in which NH-21 Road is Blocked which is now restored.
7	Support required from HPSDMA	Not required

Regards: SEOC Shimla

HP-State Emergency Operation Centre
Incident Bulletin No. 99 (Revised)

Dated: -16-08-2021
Time: -08:30 PM

1	Name of Incident	Road Accident
2	Place of Incident	Chamba Jot Road, Bhanera
3	Incident date and time	16.08.2021 Time : 04:15 PM
4	Incident Type	Road Accident
5	Detail of losses and damages 1. Human Loss (Name and Address) ➢ Dead:- **03** ➢ Missing:- Nil ➢ Stranded:-Nil ➢ Injured: - Nil 2. Cattle Loss:- Nil 3. Houses Damages:- Nil 4. Cowshed Damages:- Nil 5. Agriculture Loss: Nil 4.PWD:- 6.Electricity:- Nil 7.Other if any: Nil	**DEOC Chamba informed an incident of Car Accident (HP 73-6374) in Chamba Jot Road at Bhanera, in which 3 persons are died.**
6	Detail of Road accident response at District level	District Administration responds on this incident immediately and deployed Sultanpur Police Personnel for rescue. All the dead bodies are recovered from incident site and send to Chamba Medical College. Police and Revenue personnel are with them.
7	Support required from HPSDMA	Not required

Regards: SEOC Shimla

Details of Deceased Persons:-

1. **Sh. Atul Kumar S/o Sh. Munshi Ram R/o Hanankha P.O Pihura .**
2. **Sh. Manu Thakur S/o Sh. Desh raj Vill. & P.O Pihura.**
3. **Sh. Ravinder S/o Sh. Bhutia Vill. & P.O Ghera.**

Immediate relief of Rs. 10,000/- has been given to families of Deceased persons).

HP-State Emergency Operation Centre
Incident Bulletin No. 100

Dated: -18-08-2021
Time: -09:30 PM

1	Name of Incident	Fire
2	Place of Incident	Village Kharsal Tehsil Baldwara District Mandi
3	Incident date and time	17-08-2021 at 07:30 PM
4	Incident Type	Fire
5	Detail of losses and damages 1. Human Loss (Name and Address) ➢ Dead:- Nil ➢ Missing:- Nil ➢ Stranded:-Nil ➢ Injured: - Nil 2. Cattle Loss:- Nil **3.** Houses Damages:- **01** 4. Cowshed Damages:- Nil 5. Agriculture Loss: Nil 4.PWD:- 6.Electricity:- Nil 7.Other if any: Nil	**01 House damaged due to fire**
6	Detail of disaster response atDistrict level	As per report received from DEOC Mandi 01 Partially House damaged due to fire at Village Kharsal Tehsil Baldwara District Mandi. Fire is under control.
7	Support required from HPSDMA	Not Reqired

Regards: SEOC Shimla

HP-State Emergency Operation Centre
Incident Bulletin No. 101(Revised)

Dated: -18-08-2021
Time: -08:00 PM

1	Name of Incident	Drowing
2	Place of Incident	Bharatpur nullah sub division Keylong district LS.
3	Incident date and time	19-08-2021 /around 02:00pm
4	Incident Type	Drowning Incident
5	Detail of losses and damages 1. Human Loss (Name and Address) ➢ Dead:- 01 ➢ Missing:- Nil ➢ Stranded:-Nil ➢ Injured: - Nil 2. Cattle Loss:- Nil **3.** Houses Damages:- Nil 4. Cowshed Damages:- Nil 5. Agriculture Loss: Nil 4.PWD:- 6.Electricity:- Nil 7.Other if any: Nil	As per information received from DPCR Keylong that a drowning incident occurred at Bharatpur nullah, that a person namely Riju Bhaduri s/o Devashish VPO Serampur Distt Hoogly, West Bengal informed that 02 other persons along with him was on tracking near bhartpur and crossing bhartpur nullah (river) one of them (name not known)drowned about 2pm today. **Latest Update:-** **As per information received on satellite phone that the body of drowned person found near the spot in Bhartpur nullah in water .** **Regards:- DDMA L&S.**
6	Detail of disaster response atDistrict level	District Emergency Operation Centre has informed to District Administration and search for the missing person is under process.
7	Support required from HPSDMA	Not Reqired

Regards: SEOC Shimla

HP-State Emergency Operation Centre
Incident Bulletin No. 104

Dated: -21-08-2021
Time: -11:30AM

1	Name of Incident	**Road Accident**
2	Place of Incident	Kandaghat Market-Solan
3	Incident date and time	21-08-2021 /at 09:45AM
4	Incident Type	**Road Accident**
5	Detail of losses and damages 1. Human Loss (Name and Address) ➢ Dead:- Nil ➢ Missing:- Nil ➢ Stranded:-Nil ➢ Injured: - Nil 2. Cattle Loss:- Nil **3.** Houses Damages:- Nil 4. Cowshed Damages:- Nil 5. Agriculture Loss: Nil 4.PWD:- Nil 6.Electricity:- Nil 7.Other if any: Nil	DEOC Solan has informed that a road accident has been took place at Kandaghat market area in which **10 to 12 vehicles collided** with each other and resulting a traffic Jam for several hours. **No human loss reported.**
6	Detail of disaster response atDistrict level	District administration has deployed Police team for management of traffic at the incident site.
7	Support required from HPSDMA	Not Required

Regards: SEOC Shimla

HP-State Emergency Operation Centre
Incident Bulletin No. 105

Dated: -21-08-2021
Time: -1:00PM

1	Name of Incident	**Tipper trapped in the khad**
2	Place of Incident	Pung khad near kot hamirpur
3	Incident date and time	21-08-2021 /at 10:00AM
4	Incident Type	**Tipper trapped in the khad**
5	Detail of losses and damages 1. Human Loss (Name and Address) ➢ Dead:- Nil ➢ Missing:- Nil ➢ Stranded:-Nil ➢ Injured: - Nil 2. Cattle Loss:- Nil **3.** Houses Damages:- Nil 4. Cowshed Damages:- Nil 5. Agriculture Loss: Nil 4.PWD:- Nil 6.Electricity:- Nil 7.Other if any: Nil	DEOC hamirpur has informed that 2 tipper has trapped in pung khad near kot Hamirpur due to increasing water level. Both drivers are safe and pulled out from the khad by the local peoples.
6	Detail of disaster response atDistrict level	District administration has deployed fire official and home guard at the incident place for relief work. SDM Sujanpur is also on the spot.
7	Support required from HPSDMA	Not Required





Regards: SEOC Shimla

HP-State Emergency Operation Centre
Incident Bulletin No. 106

Dated: -21-08-2021
Time: -01:20PM

1	Name of Incident	**Road Accident**
2	Place of Incident	**Vill. Kinnu Sub –Tehsil Bharwain**
3	Incident date and time	21-08-2021 /at 11:15AM
4	Incident Type	**Road Accident**
5	Detail of losses and damages 1. Human Loss (Name and Address) ➢ Dead:- Nil ➢ Missing:- Nil ➢ Stranded:-Nil ➢ Injured: **- 05** 2. Cattle Loss:- Nil **3.** Houses Damages:- Nil 4. Cowshed Damages:- Nil 5. Agriculture Loss: Nil 4.PWD:- Nil 6.Electricity:- Nil 7.Other if any: Nil	DEOC Una has informed that a road accident has been took place at vill. Kinnu Sub-tehsil Bharwain, due to uncontroll car fell into 100 feet ditch. In this car 5 peoples were traveling. They were heading towards Hoshiarpur Punjab. Two of them are severely injured. Injured persons immediately referred to Civil Hospital Amb. **Injured: - 05** Minor Injured :- 03 Severely Injured :- 02
6	Detail of disaster response atDistrict level	District administration has deployed Police team to the incident site and injured persons are send to Civil Hospital Amb for further medical treatment.
7	Support required from HPSDMA	Not Required

Regards: SEOC Shimla

HP-State Emergency Operation Centre
Incident Bulletin No. 107

Dated: -21-08-2021
Time: -10:41PM

1	Name of Incident	**Earthquake**
2	Place of Incident	District Kullu
3	Incident date and time	**21-08-2021 at 10:01:34 (IST)**
4	Incident Type	**Earthquake**
5	Detail of losses and damages 1. Human Loss (Name and Address) ➢ Dead:- Nil ➢ Missing:- Nil ➢ Stranded:-Nil ➢ Injured: - Nil 2. Cattle Loss:- Nil **3.** Houses Damages:- Nil 4. Cowshed Damages:- Nil 5. Agriculture Loss: Nil 4.PWD:- Nil 6.Electricity:- Nil 7.Other if any: Nil	DEOC Kullu has not reported any kind of loss due to earthquake. **Lat, Long** **31.39, 77.45** **Magnitude, Depth** **M: 2.6 D:10km**
6	Detail of disaster response atDistrict level	As per information received from DEOC Kullu an incident of earthquake occurred in district Kullu with **Lat, Long** **31.39, 77.45** **Magnitude, Depth** **M: 2.6, D:10km** & no loss of any kind reported.
7	Support required from HPSDMA	Not Required



Regards: SEOC Shimla

HP-State Emergency Operation Centre

Incident Bulletin No. 108

Dated: -22-08-2021
Time: -8:40 AM

1	Name of Incident	**Landslide.**
2	Place of Incident	Tolland near Khalini, Shimla
3	Incident date and time	22-08-2021 /6.50AM
4	Incident Type	Landslide
5	Detail of losses and damages 1. Human Loss (Name and Address) ➢ Dead:-Nil ➢ Missing:- Nil ➢ Stranded:-Nil ➢ Injured: - Nil 2. Cattle Loss:- Nil 3. Houses Damages:- Nil 4.PWD:- 01 5. IPH:- Nil 6.Electricity:- Nil 7.Other if any: Nil	As per information received from DEOC Shimla an incident of Landslide has been reported near Tolland near Khalini, Shimla due to which road has been blocked and One truck and 3 parked cars are damaged due to fallen of tree.
6	Detail of disaster response at Districtlevel	District administration has deployed forest Team & NHAI team on the Spot.
7	Support required from HPSDMA	Not required



SEOC SHIMLA

HP-State Emergency Operation Centre

Incident Bulletin No. 109

Dated: -22-08-2021
Time: -12:50 PM

1	Name of Incident	**Road Incident**
2	Place of Incident	**Near Jabli- Dharmpur –Solan**
3	Incident date and time	22-08-2021 at 11:30am
4	Incident Type	Road Incident
5	Detail of losses and damages 1. Human Loss (Name and Address) ➢ Dead:-Nil ➢ Missing:- Nil ➢ Stranded:-Nil ➢ **Injured: - 35** 2. Cattle Loss:- Nil 3. Houses Damages:- Nil 4.PWD:- 01 5. IPH:- Nil 6.Electricity:- Nil 7.Other if any: Nil	As per information received from DEOC Solan A loaded truck with 3 persons (RJ14-GJ 1031) hit a bus (HP-51-3651) carrying 32 passengers was going towards Kalka overturned near at Jabli –Dharampur around 11:30am .All injured persons are taken to the civil hospital Darmapur.
6	Detail of disaster response at Districtlevel	District administration has deployed police team on the Spot for traffic.
7	Support required from HPSDMA	Not required

SEOC SHIMLA

HP-State Emergency Operation Centre

Incident Bulletin No. 110

Dated: -22-08-2021
Time: -02:25 PM

1	Name of Incident	**Car Sliding**
2	Place of Incident	Village Mahal tehsil Hamirpur
3	Incident date and time	21-08-2021 timing 11:30 PM appx
4	Incident Type	**Sliding**
5	Detail of losses and damages 1. Human Loss (Name and Address) ➢ Dead:**-01** ➢ Missing:- Nil ➢ Stranded:-Nil ➢ Injured: **- 01** 2. Cattle Loss:- Nil 3. Houses Damages:- Nil 4.PWD:- Nil 5. IPH:- Nil 6.Electricity:- Nil 7.Other if any: Nil	DEOC Hamirpur informed an incident of Car Sliding in Village Mahal Teh. Hamirpur in which one person died and one person injured.
6	Detail of disaster response at Districtlevel	District administration had deployed rescue team on incident place at 11:30am appx. Instant Relief of Rs 10,000/- has given to the family of deceased person. Injured person was send to nearest hospital.
7	Support required from HPSDMA	Not required

SEOC SHIMLA

Detail of Deceased Person:-

1. Arun Kumar S/o Ramesh Chand R/o Village Kankari, Tehsil Hamirpur

Detail of Injured Person:-

1. Ajay Kumar R/o Village Kankari, Tehsil Hamirpur

HP-State Emergency Operation Centre

Incident Bulletin No. 111

Dated: -22-08-2021
Time: -03:30 PM

1	Name of Incident	**Landslide.**
2	Place of Incident	Phagli Near Sanskrit Collage , Shimla
3	Incident date and time	22-08-2021 /03:00 PM
4	Incident Type	Landslide
5	Detail of losses and damages 1. Human Loss (Name and Address) ➢ Dead:-Nil ➢ Missing:- Nil ➢ Stranded:-Nil ➢ Injured: - Nil 2. Cattle Loss:- Nil 3. Houses Damages:- Nil 4.PWD:- Nil 5. IPH:- Nil 6.Electricity:- Nil 7.Other if any: Nil	DEOC Shimla informed an incident of Landslide has been occurred at Phagli Near Sanskrit Collage, Shimla due to which 01 Dhara damaged.
6	Detail of disaster response at Districtlevel	District administration has deployed MC Team and Patwari on the Spot.
7	Support required from HPSDMA	Not required

SEOC SHIMLA

HP-State Emergency Operation Centre

Incident Bulletin No. 112

Dated: -22-08-2021
Time: -03:45 PM

1	Name of Incident	**Road Accident**
2	Place of Incident	Sapni Tehsil, Sangla, District Kinnaur
3	Incident date and time	22-08-2021 /10:30 AM
4	Incident Type	**Road Accident**
5	Detail of losses and damages 1. Human Loss (Name and Address) ➢ Dead:- Nil ➢ Missing:- Nil ➢ Stranded:-Nil ➢ Injured: **- 03** 2. Cattle Loss:- Nil 3. Houses Damages:- Nil 4.PWD:- Nil 5. IPH:- Nil 6.Electricity:- Nil 7.Other if any: Nil	DEOC Kinnaur informed an incident of Road Accident occurred at Village Sapni Tehsil Sangla in which three persons injured.
6	Detail of disaster response at Districtlevel	Rescue operation done by local people. Injured person was send to Choltu Hospital Near Tapri.
7	Support required from HPSDMA	Not required

SEOC SHIMLA

Detail of Injured Person:-

1. Sushant S/O Nan Singh village and post office Sapni
2. Smt. Kulma W/O Charan Dass V.P.O Urni
3. Smt. Gain Pyari W/O Dilbhag V.P.O Urni

HP-State Emergency Operation Centre

Incident Bulletin No. 113

Dated: -22-08-2021
Time: -06:30 PM

1	Name of Incident	**Road Accident**
2	Place of Incident	Kangu, Salpad, Tehsil Sunder Nagar, District Mandi
3	Incident date and time	22-08-2021 /03:45 PM
4	Incident Type	**Road Accident**
5	Detail of losses and damages 1. Human Loss (Name and Address) ➢ Dead:- **01** ➢ Missing:- Nil ➢ Stranded:-Nil ➢ Injured: - Nil 2. Cattle Loss:- Nil 3. Houses Damages:- Nil 4.PWD:- Nil 5. IPH:- Nil 6.Electricity:- Nil 7.Other if any: Nil	DEOC Mandi informed an incident of Road Accident in which one truck fell into a ditch at Kangu, Salpad Tehsil Sunder Nagar in which one person died.
6	Detail of disaster response at Districtlevel	District Administration responds immediately on this incident and deployed Sundernagar Police Personnel for rescue. Police send rescued person to Sundernagar Hospital for treatment where he died.
7	Support required from HPSDMA	Not required

SEOC SHIMLA

Detail of Deceased Person:-

1. Sh. Lal Singh S/o Sh. Uttam singh Village Coon Post Office Devidhar Tehsil Gohar, Mandi

HP-State Emergency Operation Centre

Incident Bulletin No. 114 (Final)

Dated: -22-08-2021
Time: -08:20 PM

1	Name of Incident	**Road Accident**
2	Place of Incident	Near Roundi Pool Nauhradhar, Distt. Sirmaur
3	Incident date and time	22-08-2021 /06:25 PM
4	Incident Type	**Road Accident**
5	Detail of losses and damages 1. Human Loss (Name and Address) ➢ Dead:- Nil ➢ Missing:- Nil ➢ Stranded:-Nil ➢ Injured: - 07 2. Cattle Loss:- Nil 3. Houses Damages:- Nil 4.PWD:- Nil 5. IPH:- Nil 6.Electricity:- Nil 7.Other if any: Nil	DEOC Sirmaur informed an incident of Road Accident at Near Roundi Pool Nauhradhar, Distt. Sirmaur due to which 07 persons injured and shifted to hospital for treatment.
6	Detail of disaster response at Districtlevel	District Administration has deployed Police Team &all injured persons shifted to hospital for further treatment.
7	Support required from HPSDMA	Not required

Regards:- SEOC SHIMLA

HP-State Emergency Operation Centre

Incident Bulletin No. 115 (Final)

Dated: -22-08-2021
Time: -09:10 PM

1	Name of Incident	Fallen of tree on road
2	Place of Incident	Near Cecil hotel, Shimla
3	Incident date and time	22-08-2021 at 07:40 PM
4	Incident Type	Fallen of tree on road
5	Detail of losses and damages 1. Human Loss (Name and Address) ➢ Dead:- Nil ➢ Missing:- Nil ➢ Stranded:-Nil ➢ Injured: - Nil 2. Cattle Loss:- Nil 3. Houses Damages:- Nil 4.PWD:- Nil 5. IPH:- Nil 6.Electricity:- Nil 7.Other if any: Nil	DEOC Shimla informed that road blocked due to fallen of tree near Cecil hotel Shimla and road is opened for traffic now.
6	Detail of disaster response at Districtlevel	District Emergency Operation Centre has informed matter to the stakeholder department for further compliance.
7	Support required from HPSDMA	Not required

Regards:- SEOC SHIMLA

HP-State Emergency Operation Centre

Incident Bulletin No. 116

Dated: -23-08-2021
Time: -10:10 PM

1	Name of Incident	**Bike Accident**
2	Place of Incident	Near at Balu Bridge, Tehsil Chamba
3	Incident date and time	23-08-2021 Time:- around 9 PM
4	Incident Type	**Road Accident**
5	Detail of losses and damages 1. Human Loss (Name and Address) ➢ Dead:- **01** ➢ Missing:- Nil ➢ Stranded:-Nil ➢ Injured: **- 01** 2. Cattle Loss:- Nil 3. Houses Damages:- Nil 4.PWD:- Nil 5. IPH:- Nil 6.Electricity:- Nil 7.Other if any: Nil	DEOC Chamba informed an incident of Bike accident at Balu Bridge in which 1 person is died and 1 person is major injured. Detail of Persons:- 1. Manjeet Naryal S/o Rumal Singh Village Chaminu Tehsil and District Chamba. (Died) 2. Ayub S/o Hasandeen Village Palyur Tehsil and District Chamba.(Major Injured)
6	Detail of disaster response at Districtlevel	District Administration responds immediately on this incident and Dead body has been rescued on the accident spot and sent to Medical College Chamba for post mortem and Major injured person has been taken to Medical College Chamba for treatment.
7	Support required from HPSDMA	Not required

SEOC SHIMLA

HP-State Emergency Operation Centre
Incident Bulletin No. 117

Dated: -25-08-2021
Time: -07:10 AM

1	Name of Incident	Landslide
2	Place of Incident	**7 Mil Pandoh tehsil sadar mandi**
3	Incident date and time	25-08-2021 Time:- 03:30 AM
4	Incident Type	Landslide
5	Detail of losses and damages 1. Human Loss (Name and Address) ➢ Dead:- Nil ➢ Missing:- Nil ➢ Stranded:-Nil ➢ Injured: - Nil 2. Cattle Loss:- NIL 3. Houses Damages:-NIL 4. Cowshed Damages:- NIL 5. Agriculture Loss: NIL 4.PWD:- **1** 6.Electricity:- Nil 7.Other if any: Nil	• As per information received from DEOC Mandi an incident of Landslide occurred near **7 Mil Pandoh tehsil sadar mandi**. In which NH-21 has been blocked. So far no loss of life or property has been reported in this
6	Detail of disaster response atDistrict level	District administration has deployed police and NHAI team on the spot.
7	Support required from HPSDMA	Not required

Regards: SEOC Shimla

HP-State Emergency Operation Centre

Incident Bulletin No. 118

Dated: -25-08-2021
Time: -07:20 PM

1	Name of Incident	Landslide (Initial Report)
2	Place of Incident	Kourik Village, Kaza, Distt. Lahaul Spiti
3	Incident date and time	25-08-2021 Time:- Not confirm
4	Incident Type	Landslide
5	Detail of losses and damages 1. Human Loss (Name and Address) ➢ Dead:-**01** ➢ Missing:- Nil ➢ Stranded:-Nil ➢ Injured: - **01** 2. Cattle Loss:- NIL 3. Houses Damages:-NIL 4. Cowshed Damages:- NIL 5. Agriculture Loss: NIL 4.PWD:- NIL 6.Electricity:- Nil 7.Other if any: Nil	As per information received from MHC Kaza, during ITBP work at Kourik village two laborers were buried under the landslide. One person found dead & another one was severely injured.
6	Detail of disaster response atDistrict level	District administration has deployed Police Station Sumdo personnel and revenue personnel for further action on the spot & the injured person has been shifted to nearest Hospital.
7	Support required from HPSDMA	Not required

Regards: SEOC Shimla

Details of Deceased Person:- Sh. Hari Kumamr

Details of Injured Person:- Sh. Raj Kumar

(Note:-Address of effected person are still awaited**)**

HP-State Emergency Operation Centre
Incident Bulletin No. 119

Dated: -27-08-2021
Time: -08:20 AM

1	Name of Incident	Muck sliding
2	Place of Incident	Village Laghera near at place Kakira, Tehsil Bhattiyat
3	Incident date and time	26-08-2021 Time:- 07:00 PM
4	Incident Type	Muck sliding
5	Detail of losses and damages 1. Human Loss (Name and Address) ➢ Dead:-**01** ➢ Missing:- Nil ➢ Stranded:-Nil ➢ Injured: - Nil 2. Cattle Loss:- NIL 3. Houses Damages:-NIL 4. Cowshed Damages:- NIL 5. Agriculture Loss: NIL 4.PWD:- NIL 6.Electricity:- Nil 7.Other if any: Nil	**01 person died due to Muck Sliding**
6	Detail of disaster response atDistrict level	As per information received from DEOC Chamba 1 Person Chand died last evening in village Laghera near at place Kakira Tehsil Bhattiyat due to muck sliding due to heavy rain. Field staff has been gone to the spot. Immediate relief to bereaved to the family.
7	Support required from HPSDMA	Not required

Details of Deceased Person:-

1. Karam Chand R/o Village Laghera Patwar Circle Ghatasani Near at place Kakira Tehsil Bhattiyat District Chamba.

Regards: SEOC Shimla

HP-State Emergency Operation Centre
Incident Bulletin No. 120

Dated: -27-08-2021
Time: -07:55 PM

1	Name of Incident	Road Accident
2	Place of Incident	Barsar to Saloni near Haar District Hamirpur
3	Incident date and time	27-08-2021 Time:- 07:00 PM
4	Incident Type	Car accident
5	Detail of losses and damages 1. Human Loss (Name and Address) ➢ Dead:-**01** ➢ Missing:- Nil ➢ Stranded:-Nil ➢ Injured: - Nil 2. Cattle Loss:- NIL 3. Houses Damages:-NIL 4. Cowshed Damages:- NIL 5. Agriculture Loss: NIL 4.PWD:- NIL 6.Electricity:- Nil 7.Other if any: Nil	**01 person died**
6	Detail of accident response atDistrict level	DEOC Hamirpur has Informed that an incident of car accident reported at Kannugo area in Barsar sub-division. In this incident, one person died and one person seriously injured. Rs 10,000/- immediate relief is given to the victim's family.
7	Support required from HPSDMA	Not required

Details of Deceased Person:-

- Details awaited

Regards: SEOC Shimla

HP-State Emergency Operation Centre

Incident Bulletin No. 121

Dated:- 28-08-2021
Time: -11:00 AM

1	Name of Incident	**Cascading effects of Heavy Rainfall**
2	Place of Incident	Amar Bagh & Nither Kullu
3	Incident date and time	27-08-2021 /Evening
4	Incident Type	**Cascading effects of Heavy Rainfall**
5	Detail of losses and damages 1. Human Loss (Name and Address) ➢ Dead:-Nil ➢ Missing:- Nil ➢ Stranded:-Nil ➢ Injured: - Nil 2. Cattle Loss:- 1 3. Houses Damages:- Nil 4.PWD:- 01 5. IPH:- Nil 6.Electricity:- Nil 7.Other if any: Nil	DEOC Kullu has intimated that last night heavy Rainfall recorded in Amar Bagh & Nither Kullu due to its cascading effected • Retaining walls of some of houses has been collapsed • One cowshed completely damaged in which one cow died. • One Tipper (Truck) damaged completely
6	Detail of disaster response at Districtlevel	District administration has deployed Naib-Tehsildar and Patwari to the incident site to assess losses. Final
7	Support required from HPSDMA	Not required





SEOC SHIMLA

HP-State Emergency Operation Centre

Incident Bulletin No. 122

Dated:- 28-08-2021
Time: -11:20AM

1	Name of Incident	**Landslide**
2	Place of Incident	7 Mile Pandoh district Mandi
3	Incident date and time	27-08-2021
4	Incident Type	**Landslide**
5	Detail of losses and damages 1. Human Loss (Name and Address) ➢ Dead:-Nil ➢ Missing:- Nil ➢ Stranded:-Nil ➢ Injured: - Nil 2. Cattle Loss:- Nil 3. Houses Damages:- Nil 4.PWD:- 01 5. IPH:- Nil 6.Electricity:- Nil 7.Other if any: Nil	DEOC Mandi has intimated that yesterday an incident of landslide occurred at near 7 Mile Pandoh- district Mandi and now it was restored for traffic movement.
6	Detail of disaster response at Districtlevel	District Emergency Operation Centre has informed matter to the stakeholder department for further compliance.
7	Support required from HPSDMA	Not required

SEOC SHIMLA

HP-State Emergency Operation Centre

Incident Bulletin No. 127

Dated:- 29-08-2021
Time: -04:35 PM

1	Name of Incident	**Eclectic Current**
2	Place of Incident	Village Dhona P.O. Khadahan Tehsil Nankhari district Shimla
3	Incident date and time	29-08-2021 /Evening
4	Incident Type	**Electric Current**
5	Detail of losses and damages 1. Human Loss (Name and Address) ➢ Dead:-01 ➢ Missing:- Nil ➢ Stranded:-Nil ➢ Injured: - Nil 2. Cattle Loss:- NIL 3. Houses Damages:- Nil 4.PWD:- NIL 5. IPH:- Nil 6.Electricity:- Nil 7.Other if any: Nil	DEOC Shimla has intimated that in evening one person at Village Dhona P.O. Khadahan Tehsil Nankhari District Shimla died due to electric current.
6	Detail of disaster response at Districtlevel	District administration give the Rs 10,000/- immediate relief to the deceased person's Son Sh. Raguvir Singh .
7	Support required from HPSDMA	Not required

Deseased person Detail:-

Sh. Tara Chand S/o late Chavri ram



SEOC SHIMLA

HP-State Emergency Operation Centre

Incident Bulletin No. 128

Dated:- 30-08-2021
Time: -01:00PM

1	Name of Incident	**Car Accident**
2	Place of Incident	NEAR KHALAKYAR SANGRAH
3	Incident date and time	30-08-2021 Time:- around 11.20 AM
4	Incident Type	Road accident
5	Detail of losses and damages 1. Human Loss (Name and Address) ➢ Dead:-Nil ➢ Missing:- Nil ➢ Stranded:-Nil ➢ **Injured: - 01** 2. Cattle Loss:- Nil 3. Houses Damages:- Nil 4.PWD:- Nil 5. IPH:- Nil 6.Electricity:- Nil 7.Other if any: Nil	DEOC Sirmaur has intimated that a car has fallen from height near Khalakyar, Tehsil Sangrah in which one person is major injured. **Major Injured detail** Sanju S/o Sh. Kalyan Singh R/o Tehsil Shillai
6	Detail of disaster response at Districtlevel	District administration has deployed the police team to the incident spot and the injured person has been brought to civil hospital Dadahu.
7	Support required from HPSDMA	Not required

SEOC SHIMLA

HP-State Emergency Operation Centre

Incident Bulletin No. 129

Dated:- 30-08-2021
Time: -07:50 PM

1	Name of Incident	Road accident
2	Place of Incident	Ghona Kenchi (Nankhari) Rampur District Shimla
3	Incident date and time	30-08-2021 Time:- around 11.30 AM
4	Incident Type	Road accident
5	Detail of losses and damages 1. Human Loss (Name and Address) ➢ **Dead:-01** ➢ Missing:- Nil ➢ Stranded:-Nil ➢ **Injured: - 04** 2. Cattle Loss:- Nil 3. Houses Damages:- Nil 4.PWD:- Nil 5. IPH:- Nil 6.Electricity:- Nil 7.Other if any: Nil	DEOC Shimla has intimated that a road accident at Ghona Kenchi (Nankhari) Rampur 01 Person died & 02 Person injured.
6	Detail of disaster response at Districtlevel	District Administration has been given the instant relief to the Deceased person Rs**. 10,000/-**
7	Support required from HPSDMA	Not required

Details of Deceased Person:-

1. Sh.Mehar Singh S/o Sh.Mani Ram R/O Jhinjnu PO Thaili Chakti Tehsil Nankhari Distt. Shimla.

Details of injured Persons:-

1. Sh. Devi Singh S/o Main Ram R/O Jhinjnu PO Thaili Chakti Tehsil Nankhari Distt. Shimla
2. Sh.Pyare Lal S/o Sh.Roshan Lal R/O Jhinjnu PO Thaili Chakti Tehsil Nankhari Distt. Shimla
3. Smt. Purna Devi W/o Sh. Pyare Lal R/O Jhinjnu PO Thaili Chakti Tehsil Nankhari Distt. Shimla
4. Smt.Rekha Thakur W/o Devi Singh R/O Jhinjnu PO Thaili Chakti Tehsil Nankhari Distt. Shimla

SEOC SHIMLA

HP-State Emergency Operation Centre

Incident Bulletin No. 130

Dated:- 31-08-2021
Time: -11:00 PM

1	Name of Incident	Road Accident
2	Place of Incident	Near katola Bajora District Mandi
3	Incident date and time	31-08-2021 Time:- around 09.00 PM
4	Incident Type	Road Accident
5	Detail of losses and damages 1. Human Loss (Name and Address) ➢ Dead:**-01** ➢ Missing:- Nil ➢ Stranded:-Nil ➢ **Injured: - 02** 2. Cattle Loss:- Nil 3. Houses Damages:- Nil 4.PWD:- Nil 5. IPH:- Nil 6.Electricity:- Nil 7.Other if any: Nil	DEOC Mandi has intimated that A road accident car has fallen from high Near Sub Tehsil Katola **01** person died & **02** Persons injured.
6	Detail of disaster response at Districtlevel	District administration has been given the instant relief is still awaited.
7	Support required from HPSDMA	Not required

Details of deceased Person:-

1. Sh. Surinder S/O Maghi Ram Village Katindi Teshil Sadar District Mandi.

Details of Injured Persons:-

1. Sh. Rajiv Kumar S/O Chander Mani Village Katindi Teshil Sadar District Mandi.
2. Sh. Bhupinder Kumar S/O Lal Chand Village Katindi Teshil Sadar District Mandi .

SEOC SHIMLA

HP-State Emergency Operation Centre

Incident Bulletin No. 131

Dated:- 31-08-2021
Time: -11:20 PM

1	Name of Incident	High Altitude Sickness
2	Place of Incident	Sissu Sub Division Lahual District Lahual & Spiti
3	Incident date and time	31-08-2021 Time:- around 09.15 PM
4	Incident Type	High Altitude Sickness
5	Detail of losses and damages 1. Human Loss (Name and Address) ➢ Dead:**-01** ➢ Missing:- Nil ➢ Stranded:-Nil ➢ **Injured: Nil** 2. Cattle Loss:- Nil 3. Houses Damages:- Nil 4.PWD:- Nil 5. IPH:- Nil 6.Electricity:- Nil 7.Other if any: Nil	DEOC Lahual & spiti has intimated that a woman coming from Kaza was brought to PHC Sissu for altitude sickness but Doctor declared dead. The postmortem report is awaited.
6	Detail of disaster response at Districtlevel	
7	Support required from HPSDMA	Not required

Details of deceased Person:-

1. Smt. Vibha Mohan Maladkar w/o Mohan Maladkar (66) Resident D/1 Om Shree Goku CHS SV Road Borivali West Macdonald, Mumbai, Maharashtra.

SEOC SHIMLA

HP-State Emergency Operation Centre

Incident Bulletin No. 132

Dated:- 01-09-2021
Time: -07:35 PM

1	Name of Incident	Youth dies due to drowning in ravine
2	Place of Incident	Hathani Khad district Hamirpur
3	Incident date and time	01-09-2021 Time:- Unknown
4	Incident Type	Drowning
5	Detail of losses and damages 1. Human Loss (Name and Address) ➢ Dead:**-01** ➢ Missing:- Nil ➢ Stranded:-Nil ➢ **Injured: Nil** 2. Cattle Loss:- Nil 3. Houses Damages:- Nil 4.PWD:- Nil 5. IPH:- Nil 6.Electricity:- Nil 7.Other if any: Nil	DEOC Hamirpur has intimated that a 17-year-old student has died due to drowning in Hathli Khad along with Hamirpur city on Wednesday.
6	Detail of disaster response at Districtlevel	A 17-year-old student has died due to drowning in Hathli Khad along with Hamirpur city on Wednesday. According to the information received from the police, Abhinav Sharma (17), son of Rabinder Singh Ward No.-8 Naya Nagar, had gone to take bath in Hathli Khad along with another friend of his. During this, as soon as Abhinav landed in the check dam, he started drowning. The same his friend got scared and ran towards the Home Guard office shouting and reported the incident. After which the same Abhinav was brought to the local medical college. Where the doctors declared him dead.
7	Support required from HPSDMA	Not required

Details of deceased Person:-

1. Sh. Abhinav Sharma (17), son of Rabinder Singh R/o ward No.-8 Naya Nagar district Hamirpur.

SEOC SHIMLA

HP-State Emergency Operation Centre

Incident Bulletin No. 133

Dated:- 02-09-2021
Time: -10:53 AM

1	Name of Incident	Land Slide
2	Place of Incident	Vikas Nagar Shimla (U)
3	Incident date and time	02-09-2021 Time:- 7:30 AM
4	Incident Type	Land Slide
5	Detail of losses and damages 1. Human Loss (Name and Address) ➢ Dead:- **Nil** ➢ Missing:- Nil ➢ Stranded:-Nil ➢ **Injured: Nil** 2. Cattle Loss:- Nil 3. Houses Damages:- Nil 4.PWD:- Nil 5. IPH:- Nil 6.Electricity:- Nil 7.Other if any: Nil	2, 3 cars Damaged due to land slide at Vikas Nagar Near CID office Shimla urban. No human loss reported.
6	Detail of disaster response at Districtlevel	
7	Support required from HPSDMA	Not required

SEOC SHIMLA

HP-State Emergency Operation Centre

Incident Bulletin No. 134

Dated:- 02-09-2021
Time: -09:10 PM

1	Name of Incident	Fire incident
2	Place of Incident	Chuagan, Kotkhai, Theog District Shimla
3	Incident date and time	Date :- 02-09-2021 Time:- 7:00 PM
4	Incident Type	Fire incident
5	Detail of losses and damages 1. Human Loss (Name and Address) ➢ Dead:- Nil ➢ Missing:- Nil ➢ Stranded:-Nil ➢ Injured: Nil 2. Cattle Loss:- Nil 3. Houses Damages:- **01** 4.PWD:- Nil 5. IPH:- Nil 6.Electricity:- Nil 7.Other if any: Nil	DEOC Shimla has intimated that the house of Mr. Sachin sharma, s/o lt. Chetram sharma Vill Chaugan, Tehsil Kotkhai damage due to fire. Now fire is under control. As per initial enquiry cause of fire has been reported due to short circuit.
6	Detail of disaster response at Districtlevel	District administration has been given instant relief is still awaited.
7	Support required from HPSDMA	Not required

SEOC SHIMLA

HP-State Emergency Operation Centre

Incident Bulletin No. 135

Dated:- 03-09-2021
Time: 12:30 PM

1	Name of Incident	Road Accident
2	Place of Incident	Near Kamarhati Market Sub division Solan
3	Incident date and time	03.09.2021 7:15 AM
4	Incident Type	Road Accident
5	Detail of losses and damages 1. Human Loss (Name and Address) ➢ **Dead:- 01** ➢ Missing:- Nil ➢ Stranded:-Nil ➢ Injured: Nil 2. Cattle Loss:- Nil 3. Houses Damages:- NIL 4.PWD:- Nil 5. IPH:- Nil 6.Electricity:- Nil 7.Other if any: Nil	**01 person Sh. Sushil Kumar R/o Barog (Additional information is awaited .**
6	Detail of disaster response at Districtlevel	Information received from police station Dharmpur the incident took place under the Kamarhati flyover from kalka side a truck was going towards Shimla and from Kamarhati side the bike was going downhill. During this, there will be a head of collision between the bike and the truck. in which bike rider spotted dead
7	Support required from HPSDMA	Not required

SEOC SHIMLA

HP-State Emergency Operation Centre

Incident Bulletin No. 136

Dated:- 03-09-2021
Time: 8:30 PM

1	Name of Incident	(Landslide)
2	Place of Incident	Near Syri- Sub division Kandaghat -Solan
3	Incident date and time	03.09.2021 6:00 PM
4	Incident Type	(Landslide)
5	Detail of losses and damages 1. Human Loss (Name and Address) ➢ Dead:- Nil ➢ Missing:- Nil ➢ Stranded:-Nil ➢ Injured: Nil 2. Cattle Loss:- Nil 3. Houses Damages:- NIL 4.PWD:- 01 5. IPH:- Nil 6.Electricity:- Nil 7.Other if any: Nil	As per information received from DEOC Solan an incident of Landslide occurred Near Syri- Sub division Kandaghat –Solan due to which Syri Shimla- Nalagarh road is closed.
6	Detail of disaster response at Districtlevel	District Emergency operation centre received the above information from Naib-Tehsildar Syri and restoration work will start by tomorrow morning.
7	Support required from HPSDMA	Not required



SEOC SHIMLA

HP-State Emergency Operation Centre

Incident Bulletin No. 137

Dated:- 03-09-2021
Time: 9:45 PM

1	Name of Incident	Fallen from height
2	Place of Incident	Kotlanala Solan
3	Incident date and time	03.09.2021 at 3:56 PM
4	Incident Type	Fallen from height
5	Detail of losses and damages 1. Human Loss (Name and Address) ➢ Dead:- 01 ➢ Missing:- Nil ➢ Stranded:-Nil ➢ Injured: Nil 2. Cattle Loss:- Nil 3. Houses Damages:- NIL 4.PWD:- Nil 5. IPH:- Nil 6.Electricity:- Nil 7.Other if any: Nil	As per information received from DEOC Solan an incident of falling occurred Kotlanala Solan due to which one person died.
6	Detail of disaster response at Districtlevel	District Emergency operation centre has informed matter to the stakeholder department for further compliance.
7	Support required from HPSDMA	Not required

SEOC SHIMLA

HP-State Emergency Operation Centre

Incident Bulletin No. 138

Dated:- 04-09-2021
Time: 12:10 PM

1	Name of Incident	Road Accident
2	Place of Incident	Leswin Patwar Circle Leswin Tehsil Churah
3	Incident date and time	04.09.2021 11:30 AM
4	Incident Type	(Road Accident)
5	Detail of losses and damages 1. Human Loss (Name and Address) ➢ Dead:- Nil ➢ Missing:- Nil ➢ Stranded:-Nil ➢ Injured: Nil 2. Cattle Loss:- Nil 3. Houses Damages:- NIL 4.PWD:- 01 5. IPH:- Nil 6.Electricity:- Nil 7.Other if any: Nil	As per information received from Patwari Tehsil Churah a Tipper (HP-47A 5786) accident occured at Leswin today at 11:30 AM. In which 1 person is seriously injured. He has been taken to Medical Colllege and Hospital Chamba for treatment.
6	Detail of disaster response at Districtlevel	Field staff has been went to the spot. Immediate relief to injured person and other codal procedure is under process.
7	Support required from HPSDMA	Not required

SEOC SHIMLA

HP-State Emergency Operation Centre

Incident Bulletin No. 139 (Revised)

Dated:- 05-09-2021
Time: 03:10 PM

1	Name of Incident	Fall from Hill
2	Place of Incident	Alubadi/ Lahaul
3	Incident date and time	05-09-2021/ Not confirm
4	Incident Type	Fall from Hill
5	Detail of losses and damages 1. Human Loss (Name and Address) ➢ Dead:- Nil ➢ Missing:- Nil ➢ Stranded:-Nil ➢ Injured: **01** 2. Cattle Loss:- Nil 3. Houses Damages:- NIL 4.PWD:- Nil 5. IPH:- Nil 6.Electricity:- Nil 7.Other if any: Nil	As per information provided by DEOC Lahual Spiti one sheep herder (Gaddi) fall from hill at Alubadi in Sub Division Lahaul in which person got major injuries in his head.
6	Detail of disaster response at Districtlevel	The Police team rescued the injured person and taken to RH Keylong, further referred to RH Kullu.
7	Support required from HPSDMA	Not required

SEOC SHIMLA

Details of Injured Person:-

Gyan Chand (age55) S/o Chater Singh r/o Village Behdu P.O Pathar Tehsil Beijnath Distt Kangra

HP-State Emergency Operation Centre
Incident Bulletin No. 140

Dated: -06-09-2021
Time: -10:00 AM

1	Name of Incident	Road Accident
2	Place of Incident	**Village Sub division District Solan**
3	Incident date and time	06-09-2021 Time:- 2:00 AM
4	Incident Type	Road Accident
5	Detail of losses and damages 1. Human Loss (Name and Address) ➢ Dead:- 01 ➢ Missing:- Nil ➢ Stranded:-Nil ➢ Injured: - Nil 2. Cattle Loss:- Nil 3. Houses Damages:- Nil **4.** Cowshed Damages:- Nil **5.** Agriculture Loss: Nil 4.PWD:- Nil 6.Electricity:- Nil 7.Other if any: Nil	As per information received from DEOC Shimla an incident of road accident occurred at Last night at around 2 o'clock a pickup which was carrying apples from Sarah to Solan and in which a total of 3 people were aboard, fell uncontrollably into a deep gorge. The driver of the pickup, whose name is being told as Anil, died on the spot while the other two persons were first referred to IGMC and after that referred to PGI due to serious injuries.
6	Detail of disaster response atDistrict level	District Emergency operation Centre has deployed the Police team & Patwari to the incident site.
7	Support required from HPSDMA	N/A

Detail of Deceased person:

1. **Anil (Driver)**

Detail of Deceased person:

1. **Surender S/o Joginder R/o Saraha**
2. **Rajender S/o Natha R/o Teel P.O. Saraha**

Regards: SEOC Shimla

HP-State Emergency Operation Centre
Incident Bulletin No. 141 (Revised)

Dated: -07-09-2021
Time: -07:40 PM

1	Name of Incident	Landslide
2	Place of Incident	**Jeori- Sub division Rampur District Shimla**
3	Incident date and time	06-09-2021 Time:- 9:00 AM
4	Incident Type	Landslide
5	Detail of losses and damages 1. Human Loss (Name and Address) ➢ Dead:- Nil ➢ Missing:- Nil ➢ Stranded:-Nil ➢ Injured: - Nil 2. Cattle Loss:- Nil 3. Houses Damages:- Nil **4.** Cowshed Damages:- Nil **5.** Agriculture Loss: Nil 4.PWD:**-1 (NH-05)** 6.Electricity:- Nil 7.Other if any: Nil	DPCR has informed that an incident of Landslide occurred near Jeori**- Sub division Rampur District Shimla due to which NH-05 road has been blocked.** No human or property loss reported. **Latest update:-** As per information received from police station Jeori restoration work is closed for today and Road are open for light motor vehicles. The police team has also been deployed for traffic management.
6	Detail of disaster response atDistrict level	The HP-PWD-Rampur circle has deployed (3-LNT, 1- Compressor,2-Dozar) to the incident site for restoration of NH-05.
7	Support required from HPSDMA	Not required



RESOTORATION WORK AT JEORI-RAMPUR (NH-05)

Regards: SEOC Shimla

HP-State Emergency Operation Centre

Incident Bulletin No. 142 (Revised)

Dated:- 08-09-2021
Time: 8:00 AM

1	Name of Incident	Road Accident
2	Place of Incident	Yulla (Tapri)
3	Incident date and time	07.09.2021/ 4: 30 PM
4	Incident Type	Road **(Car)**Accident
5	Detail of losses and damages 1. Human Loss (Name and Address) ➢ Dead:- **03** ➢ Missing:- **01** ➢ Stranded:-Nil ➢ Injured: Nil 2. Cattle Loss:- Nil 3. Houses Damages:- NIL 4.PWD:- Nil 5. IPH:- Nil 6.Electricity:- Nil 7.Other if any: Nil	DEOC Kinnaur informed an incident of Road accident at Yulla, Tehsil Tapri in which three people died on the spot and one person missing.
6	Detail of disaster response at Districtlevel	**Search & Rescue operation started by Locals, police & Home Guard at 07:30AM**
7	Support required from HPSDMA	Not required

SEOC SHIMLA

Details of Deceased Person:

1. Sh.Krishan Kumar S/O Jeet Ram R/O (Age 40) Yulla up-Tehsil Tapri.
2. Smt. Kalawati W/o Krishan Kumar(Age 38) R/O Yulla Up-Tehsil Tapri
3. Smt. Ravina D/o Krishan Kumar(Age 18) R/O Yulla up-Tehsil Tapri

Details of Missing Person:

1. Smt. Ganga Sarni W/o lafan sain (Age 50) R/O Yulla up-Tehsil Tapri

HP-State Emergency Operation Centre
Incident Bulletin No. 143 (Revised)

Dated: -08-09-2021
Time: -03:30 PM

1	Name of Incident	Industrial Accident
2	Place of Incident	**Vardhman Ispaat, Vill. Bathri Tehsil Haroli**
3	Incident date and time	08-09-2021 , near by 08:00 AM
4	Incident Type	Industrial Accident , Chemical Fell on Workers
5	Detail of losses and damages 1. Human Loss (Name and Address) ➢ Dead:- Nil ➢ Missing:- Nil ➢ Stranded:-Nil ➢ Injured: - 07 **Minor Injured – 02** **Major Injured – 05** 2. Cattle Loss:- Nil 3. Houses Damages:- Nil **4.** Cowshed Damages:- Nil **5.** Agriculture Loss: Nil 4.PWD:- Nil 6.Electricity:- Nil 7.Other if any: Nil	DEOC Una informed an industrial Accident in which chemical fell on the workers while putting the scrap in the boiler at **Vardhman Ispaat, Vill. Bathri Tehsil Haroli.** In this incident 7 persons have been seriously injured from which 5 major injured have been referred to DMC Ludhiana Punjab.
6	Detail of disaster response atDistrict level	District administration has deployed Police personnel on the incident spot. 5 major injured persons sent to the DMC Ludhiana, Punjab by the industry manager for treatment.
7	Support required from HPSDMA	Not required

Regards: SEOC Shimla

Name of Injured Persons:-

1. Sh. Avdesh dass
2. Sh Rajan pal
3. Sh Lalan yadav
4. Sh Vinod kumar
5. Sh Lallan majhi
6. Sh Dalip
7. Sh Kundan

Note: Injured persons basically belongs to Bihar, UP or other State

HP-State Emergency Operation Centre
Incident Bulletin No. 144

Dated: -09-09-2021
Time: -10:20 AM

1	Name of Incident	Due to stone falling on moving bus
2	Place of Incident	Umrali Rohru
3	Incident date and time	08.09.2021 1:30 PM
4	Incident Type	Road accident
5	Detail of losses and damages 1. Human Loss (Name and Address) ➢ Dead:- Nil ➢ Missing:- Nil ➢ Stranded:-Nil ➢ **Injured: - 01** 2. Cattle Loss:- Nil 3. Houses Damages:- Nil **4.** Cowshed Damages:- Nil **5.** Agriculture Loss: Nil 4.PWD:- Nil 6.Electricity:- Nil 7.Other if any: Nil	Ranjeet Singh S/o Suresh Kumar R/o Gawladhar P.o. Dalash Tehsil Aani, District Kullu. H.P
6	Detail of disaster response atDistrict level	. Instant relief of Rs.2,000 given to injured person.
7	Support required from HPSDMA	NA

Regards: SEOC Shimla

HP-State Emergency Operation Centre
Incident Bulletin No. 145

Dated: -09-09-2021
Time: -09:00 PM

1	Name of Incident	Drowning
2	Place of Incident	Near Lunu Ground Sadar,Bilaspur
3	Incident date and time	09.09.2021 6:30 PM
4	Incident Type	Drowning
5	Detail of losses and damages 1. Human Loss (Name and Address) ➢ **Dead:- 01** ➢ Missing:- Nil ➢ Stranded:-Nil ➢ Injured: - Nil 2. Cattle Loss:- Nil 3. Houses Damages:- Nil **4.** Cowshed Damages:- Nil **5.** Agriculture Loss: Nil 4.PWD:- Nil 6.Electricity:- Nil 7.Other if any: Nil	As per report from DEOC Bilaspur 1 person was found drowning in govind sager lake near Lunu Ground Sadar, Bilaspur and further rescued by Police, Home Guard & Fire Team Sadar. The injured person was taken to RH Sadar and found dead. **Anshul S/O Rakesh R/O Bhater Near Rishikesh Tehsil Jhanduta , Distt-Bilaspur.**
6	Detail of disaster response atDistrict level	NA
7	Support required from HPSDMA	NA

Regards: SEOC Shimla

HP-State Emergency Operation Centre
Incident Bulletin No. 146

Dated: -10-09-2021
Time: -11:10 AM

1	Name of Incident	Landslide
2	Place of Incident	Bahli to Rohru Road
3	Incident date and time	10-09-2021 Time:- **10:15AM**
4	Incident Type	Landslide
5	Detail of losses and damages 1. Human Loss (Name and Address) ➢ Dead:- Nil ➢ Missing:- Nil ➢ Stranded:-Nil ➢ Injured: - NIL 2. Cattle Loss:- Nil 3. Houses Damages:- Nil 4. Cowshed Damages:- Nil 5. Agriculture Loss: Nil 6 **.PWD:- 01** 7.Electricity:- Nil 8.Other if any: Nil	**Bahli to Rohru Road (Rampur- Sub division) blocked due to landslide**.
6	Detail of disaster response atDistrict level	District Administration has deployed HP-PWD (JCB) to the incident site for the restoration of blocked Road.
7	Support required from HPSDMA	NA

Regards: SEOC Shimla



HP-State Emergency Operation Centre
Incident Bulletin No. 147

Dated: -10-09-2021
Time: -11:20 AM

1	Name of Incident	Landslide
2	Place of Incident	NH-05 Kingal to Powari, Broni Nala Near Jeori.
3	Incident date and time	10-09-2021 Time:- **12:30AM**
4	Incident Type	Landslide
5	Detail of losses and damages 1. Human Loss (Name and Address) ➢ Dead:- Nil ➢ Missing:- Nil ➢ Stranded:-Nil ➢ Injured: - NIL 2. Cattle Loss:- Nil 3. Houses Damages:- Nil 4. Cowshed Damages:- Nil 5. Agriculture Loss: Nil 6 **.PWD:- 01** 7.Electricity:- Nil 8.Other if any: Nil	**NH-05 Kingal to Powari, Broni Nala near Jeori blocked due to Landslide**.
6	Detail of disaster response atDistrict level	District Administration has deployed HP-PWD (JCB) to the incident site for the restoration of blocked Road.
7	Support required from HPSDMA	NA

Regards: SEOC Shimla

HP-State Emergency Operation Centre
Incident Bulletin No. 148

Dated: -10-09-2021
Time: -8:30 PM

1	Name of Incident	Landslide
2	Place of Incident	Landslide started near Taradevi Srishth Mata mandir
3	Incident date and time	10-09-2021 Time:- 08:00 PM
4	Incident Type	Landslide
5	Detail of losses and damages 1. Human Loss (Name and Address) ➢ Dead:- Nil ➢ Missing:- Nil ➢ Stranded:-Nil ➢ Injured: - NIL 2. Cattle Loss:- Nil 3. Houses Damages:- Nil 4. Cowshed Damages:- Nil 5. Agriculture Loss: Nil 6 PWD:- Nil 7.Electricity:- Nil 8.Other if any: Nil	Traffic one way and sliding continues in small amount.
6	Detail of disaster response atDistrict level	District Administration has deployed JCB to the incident site for the restoration of blocked Road.
7	Support required from HPSDMA	NA

Regards: SEOC Shimla

HP-State Emergency Operation Centre
Incident Bulletin No. 149

Dated: -10-09-2021
Time: -9:30 PM

1	Name of Incident	Landslide
2	Place of Incident	Nahan Shimla highway near sen-ki-ser sirmour
3	Incident date and time	10-09-2021 Time:- 08:30 PM
4	Incident Type	Landslide
5	Detail of losses and damages 1. Human Loss (Name and Address) ➢ Dead:- Nil ➢ Missing:- Nil ➢ Stranded:-Nil ➢ Injured: - NIL 2. Cattle Loss:- Nil 3. Houses Damages:- Nil 4. Cowshed Damages:- Nil 5. Agriculture Loss: Nil 6 PWD:- Nil 7.Electricity:- Nil 8.Other if any: Nil	As per report received from DEOC Sirmour Nahan Shimla highway NH 907-A has been blocked due to landslide.
6	Detail of disaster response atDistrict level	District Administration has deployed JCB to the incident site for the restoration of blocked Road.
7	Support required from HPSDMA	NA

Regards: SEOC Shimla

HP-State Emergency Operation Centre
Incident Bulletin No. 151

Dated: -12-09-2021
Time: -10:30 PM

1	Name of Incident	Landslide
2	Place of Incident	Seri Kothi Tehsil Nehari District Mandi
3	Incident date and time	Date 12-09-2021 Time:- 03:00 AM
4	Incident Type	Landslide
5	Detail of losses and damages 1. Human Loss (Name and Address) ➢ Dead:- Nil ➢ Missing:- Nil ➢ Stranded:-Nil ➢ Injured: - NIL 2. Cattle Loss:- Nil 3. Houses Damages:- Nil 4. Cowshed Damages:- **01** 5. Agriculture Loss: Nil 6 PWD:- Nil 7.Electricity:- Nil 8.Other if any: Nil	**DEOC Mandi informed that an incident of landslide occurred A cowshed damage due to stone falling & 01 cow dead on the spot.**
6	Detail of disaster response atDistrict level	District Emergency Operation Centre has informed to District Administration
7	Support required from HPSDMA	NA

Regards: SEOC Shimla

HP-State Emergency Operation Centre
Incident Bulletin No. 152

Dated: -12-09-2021
Time: -12:05 PM

1	Name of Incident	Road accident
2	Place of Incident	**DAHAR (RONHAT) SHILLAI**
3	Incident date and time	Date 12-09-2021
4	Incident Type	Road accident
5	Detail of losses and damages 1. Human Loss (Name and Address) ➢ Dead:- Nil ➢ Missing:- Nil ➢ Stranded:-Nil ➢ **Injured: - 03** 2. Cattle Loss:- Nil 3. Houses Damages:- Nil 4. Cowshed Damages:- **Nil** 5. Agriculture Loss: Nil 6 PWD:- Nil 7.Electricity:- Nil 8.Other if any: Nil	As per information received from DEOC Sirmour A bolero car no HP-16-6028 fell down from hill about 400 mtr at DaharTehsil Rohnat District Sirmour in which 3 person are minor injured and injured person are under treatment at civil hospital Haripurdhar District Sirmour.
6.	Detail of disaster response atDistrict level	District Emergency Operation Centre has informed to District Administration
7	Support required from HPSDMA	NA

Regards: SEOC Shimla

DETAILS OF INJURED PERSONS: -

01. SANTRAM S/O SH. KALIRAM AGE 32YERS OLD R/O KELVI.
02. SHYAMA DEVI W/O SH. SANTRAM AGE 30YERS OLD. R/O KELVI.
03. PROMILA D/O GUMAN SINGH AGE 18YEARS OLD R/O KORAG

HP-State Emergency Operation Centre
Incident Bulletin No. 153 (Revised)

Dated: -12-09-2021
Time: -02:45 PM

1	Name of Incident	Landslide
2	Place of Incident	**Village Neuli –Shensher road**
3	Incident date and time	Date 12-09-2021 Time -11:40 AM
4	Incident Type	Landslide
5	Detail of losses and damages 1. Human Loss (Name and Address) ➢ Dead:- Nil ➢ Missing:- Nil ➢ Stranded:-Nil ➢ Injured: - 00 2. Cattle Loss:- Nil 3. Houses Damages:- Nil 4. Cowshed Damages:- **Nil** 5. Agriculture Loss: Nil 6 PWD:- Nil 7.Electricity:- Nil 8.Other if any: Nil	As per information received from DEOC Kullu an incident of landslide occurred at Village Neuli-Shensher road due to this vichles of milk and vegetables are stocked at incident site. Latest Update: **The blocked road has been opened for Light vehicles. Further proceedings are in progress.**
6.	Detail of disaster response atDistrict level	District Emergency Operation Centre has informed to District Administration
7	Support required from HPSDMA	NA

Regards: SEOC Shimla

HP-State Emergency Operation Centre
Incident Bulletin No. 154 (Revised)

Dated: -12-09-2021
Time: -03:30 PM

1	Name of Incident	Landslide
2	Place of Incident	**Badal near Jeori Rampur, Distt Shimla**
3	Incident date and time	Date 12-09-2021 Time –Not Confirm
4	Incident Type	Landslide
5	Detail of losses and damages 1. Human Loss (Name and Address) ➢ Dead:- Nil ➢ Missing:- Nil ➢ Stranded:-Nil ➢ Injured: - 00 2. Cattle Loss:- Nil 3. Houses Damages:- Nil 4. Cowshed Damages:- **Nil** 5. Agriculture Loss: Nil 6 PWD:- **NH-5** 7.Electricity:- Nil 8.Other if any: Nil	DEOC Shimla informed an incident of Landslide at Badal near Jeori Rampur, Distt Shimla, due to which **NH-5** blocked. No Human and other loss reported.\ **Latest Update:** NH 05 Road Near Jeori is restored for vehicular movement
6.	Detail of disaster response atDistrict level	District Administration has deployed the loader Machine for restoration of Road. Now the Road is restored for traffic.
7	Support required from HPSDMA	NA



Regards: SEOC Shimla

HP-State Emergency Operation Centre
Incident Bulletin No. 155

Dated: -12-09-2021
Time: -04:05 PM

1	Name of Incident	Landslide
2	Place of Incident	**Village Asrang Tehsil Moorang**
3	Incident date and time	Date 12-09-2021 Time –Not Confirm
4	Incident Type	Landslide
5	Detail of losses and damages 1. Human Loss (Name and Address) ➢ Dead:- **01** ➢ Missing:- Nil ➢ Stranded:-Nil ➢ Injured: **- 02** 2. Cattle Loss:- Nil 3. Houses Damages:- Nil 4. Cowshed Damages:- Nil 5. Agriculture Loss: Nil 6 PWD:- Nil 7.Electricity:- Nil 8.Other if any: Nil	DEOC Kinnaur informed an incident of Landslide at Village Asrang Tehsil Moorang in which one person is died and 2 persons are minor injured.
6.	Detail of disaster response at District level	District Administration had done the rescue operation and Injured persons were sent to Regional Hospital Reckong Peo.
7	Support required from HPSDMA	NA

Regards: SEOC Shimla

Details of Deceased Person:

1. Sh. Vir Bahadur (Nepali)

Details of Injured Person:

2. Smt. Meena Kumari (Nepali)
3. Smt. Ritu (Nepali)

HP-State Emergency Operation Centre
Incident Bulletin No. 156 (Revised)

Dated: -12-09-2021
Time: -04:45 PM

1	Name of Incident	Landslide
2	Place of Incident	**Jot Road near Jot, Distt Chamba**
3	Incident date and time	Date 12-09-2021 Time –Not Confirm
4	Incident Type	Landslide
5	Detail of losses and damages 1. Human Loss (Name and Address) ➢ Dead:- Nil ➢ Missing:- Nil ➢ Stranded:-Nil ➢ Injured: - Nil 2. Cattle Loss:- Nil 3. Houses Damages:- Nil 4. Cowshed Damages:- Nil 5. Agriculture Loss: Nil 6 PWD:- Nil 7.Electricity:- Nil 8.Other if any: Nil	DEOC Chamba informed an incident of Landslide at Jot Road near Jot, Distt Chamba due to which road is blocked. **Latest Update:** Jot Road is restored for vehicular movement.
6.	Detail of disaster response at District level	District Administration has deployed the JCB Machine for restoration work. Now the Road is restored for traffic.
7	Support required from HPSDMA	NA

Regards: SEOC Shimla

HP-State Emergency Operation Centre
Incident Bulletin No. 157

Dated: -12-09-2021
Time: -05:50 PM

1	Name of Incident	Landslide
2	Place of Incident	**7 Mile (Pandoh), Tehsil Sadar, District Mandi (HP)**
3	Incident date and time	Date 12-09-2021 Time –5:15 PM (approx.)
4	Incident Type	Landslide
5	Detail of losses and damages 1. Human Loss (Name and Address) ➢ Dead:- Nil ➢ Missing:- Nil ➢ Stranded:-Nil ➢ Injured: - Nil 2. Cattle Loss:- Nil 3. Houses Damages:- Nil 4. Cowshed Damages:- Nil 5. Agriculture Loss: Nil 6 PWD:- **7 Mile (Pandoh)** 7.Electricity:- Nil 8.Other if any: Nil	DEOC Mandi informed an incident of Landslide at 7 Mile (Pandoh), Tehsil Sadar, District Mandi (HP) Police Station Sadar due to which road is blocked.
6.	Detail of disaster response at District level	District Administration has deployed Police and NHAI team is on spot. Restoration work is under process.
7	Support required from HPSDMA	NA

Regards: SEOC Shimla

HP-State Emergency Operation Centre
Incident Bulletin No. 158

Dated: -12-09-2021
Time: -06:00 PM

1	Name of Incident	Unidentified Body Found
2	Place of Incident	Near Kamal Kund.(Mani-Mahesh)
3	Incident date and time	Date 12-09-2021 Time –Not Confirm
4	Incident Type	Unidentified Body Found
5	Detail of losses and damages 1. Human Loss (Name and Address) ➢ Dead:- 01 ➢ Missing:- Nil ➢ Stranded:-Nil ➢ Injured: - 00 2. Cattle Loss:- Nil 3. Houses Damages:- Nil 4. Cowshed Damages:- **Nil** 5. Agriculture Loss: Nil 6 PWD:- Nil 7.Electricity:- Nil 8.Other if any: Nil	DEOC Chamba informed an information that Today One unidentified male Dead Body recovered by Rescue team Near Kamal Kund.(MANI-MAHESH)
6.	Detail of disaster response atDistrict level	District Administration Rescue team recovered One unidentified male dead body.
7	Support required from HPSDMA	NA

Regards: SEOC Shimla

Name and Address Dead Body not identified yet.

HP-State Emergency Operation Centre
Incident Bulletin No. 159

Dated: -12-09-2021
Time: -06:20 PM

1	Name of Incident	Landslide
2	Place of Incident	Near Shivallik Institute Bhattakuffer, Distt. Shimla
3	Incident date and time	Date 12-09-2021 Time –5:45 PM (approx.)
4	Incident Type	Landslide
5	Detail of losses and damages 1. Human Loss (Name and Address) ➢ Dead:- Nil ➢ Missing:- Nil ➢ Stranded:-Nil ➢ Injured: - Nil 2. Cattle Loss:- Nil 3. Houses Damages:- Nil 4. Cowshed Damages:- Nil 5. Agriculture Loss: Nil 6 PWD:- 1 (one way open) 7.Electricity:- Nil 8.Other if any: Nil	DEOC Shimla informed an incident of Landslide at near Shivallik Institute Bhattakuffer due to which traffic is open for one way. Restoration work is under process.
6.	Detail of disaster response at District level	District Administration has deployed 1 JCB for Restoration Work. SDO- NH is on the incident spot.
7	Support required from HPSDMA	NA

Regards: SEOC Shimla

HP-State Emergency Operation Centre
Incident Bulletin No. 160

Dated: -13-09-2021
Time: -8:30 AM

1	Name of Incident	Landslide
2	Place of Incident	Nehru Kund
3	Incident date and time	Date 13-09-2021 Time –7:09AM (approx.)
4	Incident Type	Landslide
5	Detail of losses and damages 1. Human Loss (Name and Address) ➢ Dead:- Nil ➢ Missing:- Nil ➢ Stranded:-Nil ➢ Injured: - Nil 2. Cattle Loss:- Nil 3. Houses Damages:- Nil 4. Cowshed Damages:- Nil 5. Agriculture Loss: Nil 6 PWD:- 1 (one way open) 7.Electricity:- Nil 8.Other if any: Nil	DEOC Kullu informed an incident of Landslide occurred at Nehru Kund Manali. Due to which one road closed . No any kind of other loss reported.
6.	Detail of disaster response at District level	District Administration has inform to police station Manali and BRO .
7	Support required from HPSDMA	NA

Regards: SEOC Shimla

HP-State Emergency Operation Centre
Incident Bulletin No. 161

Dated: -13-09-2021
Time: -9:15 AM

1	Name of Incident	Shooting Stone
2	Place of Incident	Village Urni Up Tehsil Tapri(Kinnaur)
3	Incident date and time	Date 13-09-2021 Time –Not Conformed
4	Incident Type	Shooting Stone
5	Detail of losses and damages 1. Human Loss (Name and Address) ➢ Dead:- Nil ➢ Missing:- Nil ➢ Stranded:-Nil ➢ Injured: - Nil 2. Cattle Loss:- Nil 3. Houses Damages:- Nil 4. Cowshed Damages:- Nil 5. Agriculture Loss: Nil 6 PWD:- 1 (one way open) 7.Electricity:- Nil 8.Other if any: Nil	DEOC Kinnaur informed an incident of Shooting Stone occurred at Village Urni Up Tehsil Tapri. Due to which Urni bridge on NH 5 damaged and closed for all vehicular movement. No any kind of other loss reported.
6.	Detail of disaster response at District level	District Administration has inform concerned department .
7	Support required from HPSDMA	NA

Regards: SEOC Shimla





HP-State Emergency Operation Centre
Incident Bulletin No. 162

Dated: -13-09-2021
Time: -11:15 AM

1	Name of Incident	Landslide
2	Place of Incident	Near Dorni Mod/ Lahaul
3	Incident date and time	Date 13-09-2021 Time –10:45AM
4	Incident Type	Landslide
5	Detail of losses and damages 1. Human Loss (Name and Address) ➢ Dead:- Nil ➢ Missing:- Nil ➢ Stranded:-Nil ➢ Injured: - Nil 2. Cattle Loss:- Nil 3. Houses Damages:- Nil 4. Cowshed Damages:- Nil 5. Agriculture Loss: Nil 6 PWD:- 1 (one way open) 7.Electricity:- Nil 8.Other if any: Nil	DEOC Lahaul Spiti informed an incident of Landslide occurred at near Dorni mod division Lahaul around. In this incident SKG road (NH-505) has blocked.
6.	Detail of disaster response at District level	District Emergency Opration Center has informed to District Administration and BRO 94 RCC. The restoration work is under process.
7	Support required from HPSDMA	NA

Regards: SEOC Shimla

HP-State Emergency Operation Centre
Incident Bulletin No. 163

Dated: -13-09-2021
Time: -06:20 PM

1	Name of Incident	Landslide
2	Place of Incident	Basantpur Kingal near Malgi Pul District Shimla
3	Incident date and time	Date 13-09-2021 Time –Not Conformed
4	Incident Type	Landslide
5	Detail of losses and damages 1. Human Loss (Name and Address) ➢ Dead:- Nil ➢ Missing:- Nil ➢ Stranded:-Nil ➢ Injured: - Nil 2. Cattle Loss:- Nil 3. Houses Damages:- Nil 4. Cowshed Damages:- Nil 5. Agriculture Loss: Nil 6 PWD:- 1 (one way open) 7.Electricity:- Nil 8.Other if any: Nil	DEOC Shimla informed an incident of Landslide approximately 02:30pm at Basantpur Kingal near Malgi Pul District Shimla due to heavy rainfall. Due to which road is closed for all vehicular movement. No any kind of other loss reported.
6.	Detail of disaster response at District level	District Administration has informed concerned department.
7	Support required from HPSDMA	NA

Regards: SEOC Shimla



HP-State Emergency Operation Centre
Incident Bulletin No. 164 (Revised)

Dated: -13-09-2021
Time: -11:10 PM

1	Name of Incident	Landslide
2	Place of Incident	Near judicial Academy Ghandal District Shimla Rural
3	Incident date and time	Date 13-09-2021 Time –9:15 PM
4	Incident Type	Landslide (**NH-205**)
5	Detail of losses and damages 1. Human Loss (Name and Address) ➢ Dead:- Nil ➢ Missing:- Nil ➢ Stranded:-Nil ➢ Injured: - Nil 2. Cattle Loss:- Nil 3. Houses Damages:- Nil 4. Cowshed Damages:- Nil 5. Agriculture Loss: Nil 6 PWD:- **01 (NH-205)** 7.Electricity:- Nil8.Other if any: Nil	DEOC Shimla informed an incident of Landslide occurred at Judicial Academy Ghandal completely collapsed. a car ran into in which five people were traveling. All the passengers are safe. Only the car is damaged.
6.	Detail of disaster response at District level	District Administration has informed concerned department.
7	Support required from HPSDMA	NA

Regards: SEOC Shimla

HP-State Emergency Operation Centre
Incident Bulletin No. 165

Dated: -13-09-2021
Time: -11:30 PM

1	Name of Incident	Landslide
2	Place of Incident	Seobagh Sub Division Kullu District Kullu
3	Incident date and time	Date 13-09-2021 Time –11:00 PM
4	Incident Type	Landslide **NH-03**
5	Detail of losses and damages 1. Human Loss (Name and Address) ➢ Dead:- Nil ➢ Missing:- Nil ➢ Stranded:-Nil ➢ Injured: - Nil 2. Cattle Loss:- Nil 3. Houses Damages:- Nil 4. Cowshed Damages:- Nil 5. Agriculture Loss: Nil 6 PWD:- **01 (NH-03)** 7.Electricity:- Nil 8.Other if any: Nil	DEOC Kullu informed **11:10PM** an incident of Landslide occurred in Seobagh Sub Division Kullu the road has been blocked due to Landslide. DEOC Kullu informed **11:30PM** an incident of Landslide occurred in Seobagh Sub Division Kullu the road has been restored.
6.	Detail of disaster response at District level	District Administration has informed concerned department.
7	Support required from HPSDMA	NA





Regards: SEOC Shimla

HP-State Emergency Operation Centre
Incident Bulletin No. 166

Dated: -14-09-2021
Time: -05:40 AM

1	Name of Incident	Fire
2	Place of Incident	karatosh P.O Jungra Tehsil Churah. District Chamba.
3	Incident date and time	14-09-2021, Time:- around 03:00 AM
4	Incident Type	Fire **House**
5	Detail of losses and damages 1. Human Loss (Name and Address) ➢ Dead:- **04** ➢ Missing:- Nil ➢ Stranded:-Nil ➢ Injured: **- 01** 2. Cattle Loss:- Nil 3. Houses Damages:- Nil 4. Cowshed Damages:- Nil 5. Agriculture Loss: Nil 6 PWD:- Nil 7.Electricity:- Nil 8.Other if any: Nil	DEOC Chamba informed that an incident of **Fire** occurred in village karatosh P.O Jungra Tehsil Churah in the house of Rafi Mohamed. **04** persons died on the spot & **01** person injured. Medical team went to the spot and treatment injured person. **S.HO. P.S Tissa along with police party rushed to the spot. Further information is still awaited.**
6.	Detail of disaster response at District level	DEOC has informed District Administration regarding this incident.
7	Support required from HPSDMA	NA

Name of Deceased persons:-

1. Rafi Mohamed. age about (25) years. karatosh P.O Jungra Tehsil Churah.
2. Jaitun age about (06) years. karatosh P.O Jungra Tehsil Churah.
3. Sameer age (4) year. karatosh P.O Jungra Tehsil Churah.
4. Julkha age (2) years. karatosh P.O Jungra Tehsil Churah.

Name of injured persons:-

Information is awaited:-

Regards: SEOC Shimla

HP-State Emergency Operation Centre
Incident Bulletin No. 167

Dated: -14-09-2021
Time: -09:40 PM

1	Name of Incident	Rock Sliding (Landslide)
2	Place of Incident	Near Kinnaur gate Chaura District Kinnaur
3	Incident date and time	14-09-2021, Time:- Not confirm
4	Incident Type	Rock Sliding **NH-05**
5	Detail of losses and damages 1. Human Loss (Name and Address) ➢ Dead:- **Nil** ➢ Missing:- Nil ➢ Stranded:-Nil ➢ Injured: - **Nil** 2. Cattle Loss:- Nil 3. Houses Damages:- Nil 4. Cowshed Damages:- Nil 5. Agriculture Loss: Nil 6 PWD:- **01** 7.Electricity:- Nil 8.Other if any: Nil	DEOC Kinnaur has informed that an incident of landslide reported in **NH-05** (Near Kinnaur gate Chaura) due to which road blocked for vehicular activities. Restoration work is under process.
6.	Detail of disaster response at District level	DEOC has informed District Administration regarding this incident.
7	Support required from HPSDMA	NA



Regards: SEOC Shimla

HP-State Emergency Operation Centre
Incident Bulletin No. 168 (Revised)

Dated: -14-09-2021
Time: -11:00 PM

1	Name of Incident	Fire
2	Place of Incident	Village Bhoot Bharanu Panchyat Nerwa District Shimla
3	Incident date and time	14-09-2021, Time:- **08:00 PM**
4	Incident Type	Fire **House**
5	Detail of losses and damages 1. Human Loss (Name and Address) ➢ Dead:- Nil ➢ Missing:- Nil ➢ Stranded:-Nil ➢ Injured: - Nil 2. Cattle Loss:- Nil 3. Houses Damages:- **02** 4. Cowshed Damages:- Nil 5. Agriculture Loss: Nil 6 PWD:- Nil 7.Electricity:- Nil 8.Other if any: Nil	DEOC Shimla has informed **09:50 PM** that an incident of Fire at Village Bhoot Bharanu Panchyat Nerwa fire is under control no human loss reported. DEOC Shimla has informed **11:40 PM** that an incident of House damaged due to fire. **1. Sh. Kirpa Ram S/o Manglu Ram Village Bhoot Bharanu Panchyat Nerwa. Tehsil Nerwa. District Shimla.** **2. Sh. Laiq Ram S/o Manglu Ram Village Bhoot Bharanu Panchyat Nerwa. Tehsil Nerwa District Shimla.** **Estimated loss of Rs.15,00,000/-**
6.	Detail of disaster response at District level	DEOC has informed District Administration regarding this incident.
7	Support required from HPSDMA	NA

Regards: SEOC Shimla

HP-State Emergency Operation Centre
Incident Bulletin No. 169

Dated: -14-09-2021
Time: -10:20 PM

1	Name of Incident	Shed damaged
2	Place of Incident	Kharana Khas Theog District Shimla
3	Incident date and time	14-09-2021, Time:- Not confirm
4	Incident Type	Shed damaged due to rainfall.
5	Detail of losses and damages 1. Human Loss (Name and Address) ➢ Dead:- **Nil** ➢ Missing:- Nil ➢ Stranded:-Nil ➢ Injured: - **Nil** 2. Cattle Loss:- Nil 3. Houses Damages:- Nil 4. Cowshed Damages:- Nil 5. Agriculture Loss: Nil 6 PWD:- **Nil** 7.Electricity:- Nil 8.Other if any: Nil	DEOC Shimla informed that an incident of A Shed **Sh.Balanand S/o Nand Ram R/o** at village Karana Khas Tehsil Theog damaged due to rainfall no human & other loss reported. **Estimated Loss Awaited.**
6.	Detail of disaster response at District level	DEOC has informed District Administration regarding this incident.
7	Support required from HPSDMA	NA

Regards: SEOC Shimla

HP-State Emergency Operation Centre
Incident Bulletin No. 170 (Revised)

Dated: -15-09-2021
Time: -03:55AM

1	Name of Incident	Road accident
2	Place of Incident	Village Pujali Salad tehsil Banjar District Kullu
3	Incident date and time	15-09-2021, Time:- 02:40 AM
4	Incident Type	Road accident **Car fell down**
5	Detail of losses and damages 1. Human Loss (Name and Address) ➢ Dead:- Nil ➢ Missing:- Nil ➢ Stranded:-Nil ➢ Injured: **- 02** 2. Cattle Loss:- Nil 3. Houses Damages:- Nil 4. Cowshed Damages:- Nil 5. Agriculture Loss: Nil 6 PWD:- Nil 7.Electricity:- Nil 8.Other if any: Nil	DEOC Kullu informed **02:46 AM** that an incident of road accident in Village Pujali Salad tehsil Banjar the car has been fell down & **02** persons Minor injured & refer to CHC Banjar. DEOC Kullu informed **03:55 AM** that an incident of road accident **one** person **major injured & another person minor injured** those who are being treated at Regional Hospital Kullu.
6.	Detail of disaster response at District level	DEOC has informed District Administration regarding this incident.
7	Support required from HPSDMA	NA

Details of injured persons:--

1. Tej Prakash age (27) S/O Mohar Singh village blad Post office Pujali tehsil Banjar District Kullu.
2. Jitender Thakur age (22) S/O Dhale ram village Chalaudi Post office Pujali tehsil Banjar District Kullu.

3.

Regards: SEOC Shimla

HP-State Emergency Operation Centre
Incident Bulletin No. 171

Dated: -15-09-2021
Time: -07:50AM

1	Name of Incident	Road accident
2	Place of Incident	Kalbog Sub Dvision Theog District Shimla
3	Incident date and time	15-09-2021, Time:- 07:30 AM
4	Incident Type	Road accident
5	Detail of losses and damages 1. Human Loss (Name and Address) ➢ Dead:- Nil ➢ Missing:- Nil ➢ Stranded:-Nil ➢ Injured: **- 02** 2. Cattle Loss:- Nil 3. Houses Damages:- Nil 4. Cowshed Damages:- Nil 5. Agriculture Loss: Nil 6 PWD:- Nil 7.Electricity:- Nil 8.Other if any: Nil	DEOC Shimla informed **07:50 AM** that an incident of road accident in kalbog Sub Division Theog the **06** passengers were travelled with bus. **02 people minor injured. &** Those who are treated at Regional Hospital Kotkhai. **Latest Report Still Awaited.**
6.	Detail of disaster response at District level	DEOC has informed District Administration regarding this incident.
7	Support required from HPSDMA	NA

Regards: SEOC Shimla





HP-State Emergency Operation Centre
Incident Bulletin No. 172

Dated: -15-09-2021
Time: -04:30PM

1	Name of Incident	Human deaths during Manimahesh Yatra
2	Place of Incident	Near Kamal Kund, Kugati Kailash Parikrma Route district Chamba
3	Incident date and time	13-09-2021
4	Incident Type	Human deaths during Manimahesh Yatra
5	Detail of losses and damages 1. Human Loss (Name and Address) ➢ Dead:- **04** ➢ Missing:- Nil ➢ Stranded:-Nil ➢ Injured: - Nil 2. Cattle Loss:- Nil 3. Houses Damages:- Nil 4. Cowshed Damages:- Nil 5. Agriculture Loss: Nil 6 PWD:- Nil 7.Electricity:- Nil 8.Other if any: Nil	As per information received from SDM Bharmour, 2 groups (4 person &7 persons) went for Parikrama of Manimahesh. The **first Group** comprises 4 persons who were found dead in Kamal Kund and their bodies have been recovered by the SAR team. However, the **2 Group,** comprising 7 persons, noticed that their mobile phones were out of network coverage due to which Chaos was created. The SDM- Bharmour has confirmed that the missing persons are traced in Dhancho & all are safe.
6.	Detail of disaster response at District level	District Administration has conducted Search and Rescue operation recovered the bodies.
7	Support required from HPSDMA	NA

Detail of Deceased persons:-

1. Sh. Aman Kumar S/O Sh. Satpal R/O Mohalla Mai Ka Baag PO Sultanpur Tehsil and Distt. Chamba.
2. Smt. Himangi R/O Gujrat State.
3. Sh. Vinod R/O Ludhiyana (Punjab)
4. Unidentified Body.

Regards: SEOC Shimla

HP-State Emergency Operation Centre
Incident Bulletin No. 173 (Revised)

Dated: -15-09-2021
Time: -11:00 PM

1	Name of Incident	Fire Incident
2	Place of Incident	Gram Panchayat & Village Ramni, Tehsil Nichar, Distt. Kinnaur
3	Incident date and time	15-09-2021 Time:- 04:32PM
4	Incident Type	Fire Incident
5	Detail of losses and damages 1. Human Loss (Name and Address) ➢ Dead:- Nil ➢ Missing:- Nil ➢ Stranded:-Nil ➢ Injured: - Nil 2. Cattle Loss:- Nil 3. House Demaged:- **08** 4. Cow shed Demaged:- Nil 5. Agriculture Loss: Nil 6 PWD:- Nil 7.Electricity:- Nil 8.Other if any: Nil	As per information given by NT Tapri **08 Houses** were fully damaged in which **16 family** were residing. The District Administration has dispersed the Immediate relief to the affected families.
6.	Detail of disaster response at District level	The District administration has directed JSW hydro Power project to deploy Fire tender to village Ramni and directions has also been laid down to HPSEBL to cut the Electricity supply.
7	Support required from HPSDMA	NA





Regards: SEOC Shimla

HP-State Emergency Operation Centre
Incident Bulletin No. 174

Dated: -15-09-2021
Time: -06:20PM

1	Name of Incident	Landslide
2	Place of Incident	Aut Shani Mandir, Tehsil Aut, District Mandi (H.P.) Police Station Aut
3	Incident date and time	15-09-2021 Time:- 05:15PM
4	Incident Type	Landslide
5	Detail of losses and damages 1. Human Loss (Name and Address) ➢ Dead:- NIL ➢ Missing:- Nil ➢ Stranded:-Nil ➢ Injured: - Nil 2. Cattle Loss:- Nil 3. Houses Damages:- NIL 4. Cowshed Damages:- Nil 5. Agriculture Loss: Nil 6 PWD:- **01** 7.Electricity:- Nil 8.Other if any: Nil	DEOC Mandi informed that today around 5:40 PM a landslide has occurred near Aut Shani Mandir due to which NH 21 road has been blocked. NHAI Officer Shri Narendra Kumar (82198-66465) has been informed, further proceedings are in progress.
6.	Detail of disaster response at District level	Police and NHAI team is on the spot.
7	Support required from HPSDMA	NA

Regards: SEOC Shimla

HP-State Emergency Operation Centre
Incident Bulletin No. 175 (Revised)

Dated: -16-09-2021
Time: -10:20 PM

1	Name of Incident	Landslide
2	Place of Incident	Nehru Kund Sub division Manali District Kullu
3	Incident date and time	15-09-2021 Time:- 8:40 PM
4	Incident Type	Landslide (Rock Sliding)
5	Detail of losses and damages 1. Human Loss (Name and Address) ➢ Dead:- Nil ➢ Missing:- Nil ➢ Stranded:-Nil ➢ Injured: - Nil 2. Cattle Loss:- Nil 3. Houses Damages:- Nil **4.** Cowshed Damages:- Nil **5.** Agriculture Loss: Nil 4.PWD:-01 6.Electricity:- Nil 7.Other if any: Nil	DEOC Kullu informed that an incident of landslide occurred at **Nehru Kund Sub division Manali due to this NH-03 has been blocked.**
6	Detail of disaster response atDistrict level	DEOC has informed that restoration work & traffic movement will be started in the morning positively.
7	Support required from HPSDMA	Not required



(Blasting Photograph by BRO at Nehru Kund Sub division Manali)

Regards: SEOC Shimla

HP-State Emergency Operation Centre
Incident Bulletin No. 176

Dated: -16-09-2021
Time: -12:00 AM

1	Name of Incident	Road accident
2	Place of Incident	Vill. Gompathang/ Lahaul District Lahual & Spiti
3	Incident date and time	15-09-2021 Time:- 11:20 PM
4	Incident Type	Road accident **NH-03**
5	Detail of losses and damages 1. Human Loss (Name and Address) ➢ Dead:- **01** ➢ Missing:- Nil ➢ Stranded:-Nil ➢ Injured: - Nil 2. Cattle Loss:- Nil 3. House Demaged:- Nil 4. Cow shed Demaged:- Nil 5. Agriculture Loss: Nil 6 PWD:- Nil 7.Electricity:- Nil 8.Other if any: Nil	DEOC Lahual & Spiti informed **12:00 AM** that an incident of road accident occurred in Village Gompathang on **NH-03** division Lahaul. In this incident one biker (HP58 9474) named Karan collided with a truck (PB 12N 8655 and died on the spot. Information has been given to the administration and the Police Department, further action is in progress. **Name of Deceased person:-** 1. Karan (age 25) S/o Lochi Ram R/o of 15 Mile, Tehsil Manali, Distt. Kullu
6.	Detail of disaster response at District level	District Emergency Operation Centre has informed to District Administration
7	Support required from HPSDMA	NA

Regards: SEOC Shimla

HP-State Emergency Operation Centre
Incident Bulletin No. 177

Dated: -16-09-2021
Time: -9:30 PM

1	Name of Incident	Earthquake
2	Place of Incident	District Chamba
3	Incident date and time	Date 16-09-2021 Time –8:30PM
4	Incident Type	Earthquake
5	Detail of losses and damages 1. Human Loss (Name and Address) ➢ Dead:- Nil ➢ Missing:- Nil ➢ Stranded:-Nil ➢ Injured: - Nil 2. Cattle Loss:- Nil 3. Houses Damages:- Nil 4. Cowshed Damages:- Nil 5. Agriculture Loss: Nil 6 PWD:- Nil 7.Electricity:- Nil 8.Other if any: Nil	DEOC Chamba has not reported any kind of loss due to earthquake. **Origin Time** **2021-09-16 20:36:46 IST** **Lat, Long** **32.92, 76.12** **Magnitude, Depth** **M: 2.9 , D: 5km**
6.	Detail of disaster response at District level	DEOC Chamba has not reported any kind of loss due to earthquake
7	Support required from HPSDMA	NA

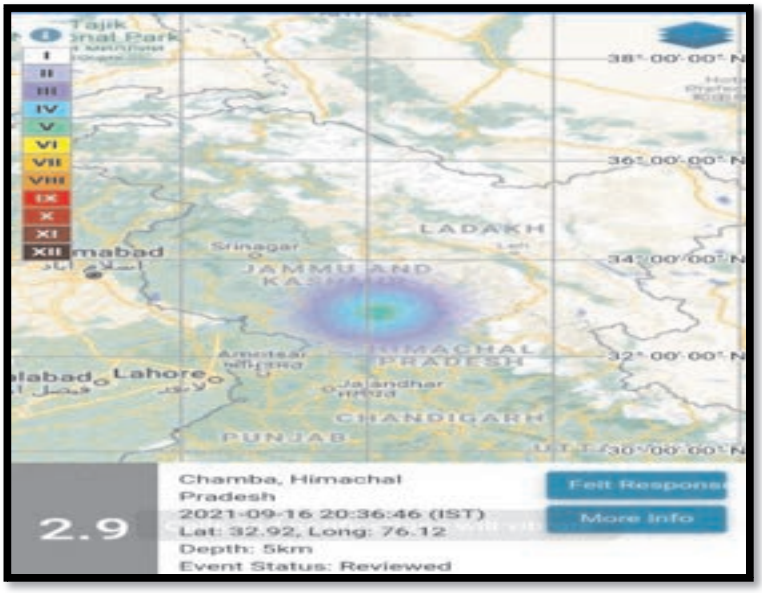

Regards: SEOC Shimla

HP-State Emergency Operation Centre
Incident Bulletin No. 178

Dated: -17-09-2021
Time: - AM

1	Name of Incident	Road accident
2	Place of Incident	Mahendli Rohru
3	Incident date and time	**Dated: -17-09-2021 Time -8:30 AM**
4	Incident Type	Road accident
5	Detail of losses and damages 1. Human Loss (Name and Address) ➢ Dead:- Nil ➢ Missing:- Nil ➢ Stranded:-Nil ➢ Injured: - 05 2. Cattle Loss:- Nil 3. Houses Damages:- Nil 4. Cowshed Damages:- Nil 5. Agriculture Loss: Nil 6 **PWD:- NH-21** 7.Electricity:- Nil 8.Other if any: Nil	As per information received from DEOC Shimla A car (HP 10 B 1747) met with an accident near Mehandli Rohru. In which 5 people got injured and shifted to civil hospital Rohru
6.	Detail of disaster response at District level	
7	Support required from HPSDMA	NA

Regards: SEOC Shimla

Details of injured person-:

1. Babita (Lady constable)
2. Amrit Negi (Head constable Rohru)
3. Asha kumari, w/o Bhupinder Thakur, r/o Kralash
4. Chanderkala Thakur, w/o Naresh Thakur, r/o Kansakoti
5. Sandeep singh, r/o Karalash

HP-State Emergency Operation Centre
Incident Bulletin No. 179

Dated: -19-09-2021
Time: - 8:30PM

1	Name of Incident	Road accident
2	Place of Incident	Kumarsain
3	Incident date and time	**Dated: -19-09-2021**
4	Incident Type	Road accident
5	Detail of losses and damages 1. Human Loss (Name and Address) ➢ Dead:- Nil ➢ Missing:- Nil ➢ Stranded:-Nil ➢ Injured: - 01 2. Cattle Loss:- Nil 3. Houses Damages:- Nil 4. Cowshed Damages:- Nil 5. Agriculture Loss: Nil 6 PWD:- Nil 7.Electricity:- Nil 8.Other if any: Nil	DEOC Shimla informed that an incident of road accident occurred at Kumarsain in which one person inured.
6.	Detail of disaster response at District level	District Emergency Operation Centre has informed to District Administration
7	Support required from HPSDMA	NA

Details of injured person-:

1. Gopal village Swari P.O & Tehsil Kumarsain district Shimla

Regards: SEOC Shimla

HP-State Emergency Operation Centre
Incident Bulletin No. 180

Dated: -20-09-2021
Time: - 5:00 AM

1	Name of Incident	Drowning
2	Place of Incident	Kumarsain
3	Incident date and time	**Dated: -19-09-2021**
4	Incident Type	Drowning
5	Detail of losses and damages 1. Human Loss (Name and Address) ➢ Dead:- 01 ➢ Missing:- Nil ➢ Stranded:-Nil ➢ Injured: - Nil 2. Cattle Loss:- Nil 3. Houses Damages:- Nil 4. Cowshed Damages:- Nil 5. Agriculture Loss: Nil 6 PWD:- Nil 7.Electricity:- Nil 8.Other if any: Nil	DEOC Hamirpur informed that an incident of drowning occurred at tehsil Bijhari in which one person died due to drowning.
6.	Detail of disaster response at District level	District Emergency Operation Centre has informed to District Administration
7	Support required from HPSDMA	NA

Regards: SEOC Shimla

State Emergency Operation Centre

Incident Bulletin No. -181

Dated: - 20-09-2021
Time: - 12.30 PM

Incident Report

1	Name of Incident	Building Collapse
2	Place of Incident	Rouni Matiana Shimla District Shimla
3	Incident date and time	Date :- 20-09-2021 11:00 AM
4	Incident Type	Building Collapse
5	Detail of losses and damages 1. Human Loss (Name and Address) ➢ Dead: Nil ➢ Missing:- Nil ➢ Injured person:- **05** ➢ Stranded: Nil 2. Cattle Loss:- Nil 3.House Demaged - Nil 4.PWD:- Bridge 5. IPH:- Nil 6.Electricity:- Nil 7.Other if any: Nil	DEOC Shimla informed that **A 01 Building Collapsed** This building was being used for storing apple boxes by trader .Police and revenue team rushed to the spot. DEOC Shimla inform that from **05 person**s are minor inured.
6	Detail of disaster response at State level	District Emergency Operation Centre has informed to District Admiration.
7	Support required from HPSDMA	NA





SEOC SHIMLA

State Emergency Operation Centre
Incident Bulletin No. 182

Dated: - 20-09-2021
Time:-03:15 PM

Incident Report

1	Name of Incident	Land slide
2	Place of Incident	NH-5 Near Shillaru, District. Shimla
3	Incident date and time	20-09-2021 Time:- Not Confirmed
4	Incident Type	Land slide
5	Detail of losses and damages 1. Human Loss (Name and Address) ➢ Dead:- NIL ➢ Injured:- NIL Major Injured: NIL Minor Injured: NIL ➢ Missing:- NIL ➢ Stranded: 2. Cattle Loss 3. Houses Damages : 4. PWD:-**01 (NH-5)** 5. IPH:- 6.Electricity:- 7.Other if any:	Shimla police informed an incident of landslide on **NH-5 Near Shillaru, District Shimla** due to which Road is Blocked.
6	Detail of disaster response at State level	Restoration work is under process.
7	Support required from HPSDMA	NA

SEOC SHIMLA



State Emergency Operation Centre
Incident Bulletin No. 183 (Revised)

Dated: - 20-09-2021
Time:-05:15 PM

Incident Report

1	Name of Incident	Road Accident
2	Place of Incident	Near Dhakog and Durgethi Tehsil Bharmaur
3	Incident date and time	20-09-2021 Time:-
4	Incident Type	Road Accident
5	Detail of losses and damages 1. Human Loss (Name and Address) ➢ Dead:- **01** ➢ Injured:- NIL Major Injured: NIL Minor Injured: NIL ➢ Missing:- **01** ➢ Stranded: 2. Cattle Loss 3. Houses Damages : 4. PWD:- IPH:- 5.Electricity:- 7.Other if any:	DEOC Chamba informed an Road accident in which one cow fall on the Alto car (HP 46-5050) due to this car overturned into the Ravi River at Near Dhakog Durgethi Tehsil Bharmaur. In this Incident one person is died on the spot and one person is still Missing.
6	Detail of disaster response at State level	District Administration deployed the Police Personal and Revenue Personal is on the spot. One dead body is recovered. Rescue is still continued. **Final Report is still Awaited.**
7	Support required from HPSDMA	NA

Regards: SEOC SHIMLA

Details of Deceased persons:

1. **Sh. Pawan Kumar S/o Megh singh Village Rahala P.O Garima Tehsil Bharmaur.**





State Emergency Operation Centre
Incident Bulletin No. 184

Dated: - 20-09-2021
Time:- 10:00 PM

Incident Report

1	Name of Incident	Cloud Burst
2	Place of Incident	Village Chamyar Korud Nihog Tehsil Nahan
3	Incident date and time	Date -20.909.2021 Time 8:05 PM
4	Incident Type	Cloud Burst
5	Detail of losses and damages 1. Human Loss (Name and Address) ➢ Dead:- ➢ Missing:- ➢ Stranded: 2. Cattle Loss 3. Houses Damages 4.PWD:- 5. IPH:- 6.Electricity:- 7.Other if any:	As per information received from district Sirmour an incident of cloud burst occurred at village Chamyar Korud Nihog Tehsil Nahan due to which Most of the people's land and crops have been destroyed
6	Detail of disaster response at State level	DEOC has informed to concern department about the incident Further work is in progress.
7	Support required from HPSDMA	NA

SEOC SHIMLA

HP-State Emergency Operation Centre
Incident Bulletin No. 185

Dated: -21-09-2021
Time: - 9:30AM

1	Name of Incident	Landslide
2	Place of Incident	Near Chaleli Triflaghat District Bilaspur
3	Incident date and time	Date :- 21-09-2021 07:35AM
4	Incident Type	Landslide **(Rock Sliding)**
5	Detail of losses and damages 1. Human Loss (Name and Address) ➢ Dead:- Nil ➢ Missing:- Nil ➢ Stranded:-Nil ➢ Injured: - Nil 2. Cattle Loss:- Nil 3. Houses Damages:- Nil 4. Cowshed Damages:- Nil 5. Agriculture Loss: Nil 6 PWD:- 01 7.Electricity:- Nil 8.Other if any: Nil	DEOC Bilaspur informed that an incident of landsliding occurred near Triphalghat road and Stones and mud are continues falling from the hill, due to which road has been blocked. Further report is still awaited.
6.	Detail of disaster response at District level	District administration has deployed the HP-PWD to the incident site.
7	Support required from HPSDMA	NA

Regards: SEOC Shimla

HP-State Emergency Operation Centre
Incident Bulletin No. 186

Dated: -21-09-2021
Time: - 10:00 AM

1	Name of Incident	Heavy Rainfall (cloudburst)
2	Place of Incident	Village Burwa Manali
3	Incident date and time	**Dated: -21-09-2021 at 4:00AM**
4	Incident Type	Heavy Rainfall (cloudburst)
5	Detail of losses and damages 1. Human Loss (Name and Address) ➢ Dead:- Nil ➢ Missing:- Nil ➢ Stranded:-Nil ➢ Injured: - Nil 2. Cattle Loss:- Nil 3. Houses Damages:- Nil 4. Cowshed Damages:- Nil 5. Agriculture Loss: Nil 6 PWD:- Nil 7.Electricity:- Nil 8.Other if any: Nil	DEOC Kullu informed that an incident of cloudburst occurred at village Burwa Manali due to which there has been a situation of cloudburst due to excessive rain. And also lot of debris has come in the houses and farms, but the situation is normal now.
6.	Detail of disaster response at District level	District Emergency Operation Centre has informed to District Administration
7	Support required from HPSDMA	NA





Regards: SEOC Shimla

State Emergency Operation Centre
Incident Bulletin No. 187

Dated: - 21-09-2021
Time:-05:28 PM

Incident Report

1	Name of Incident	Drowning Incident
2	Place of Incident	Bahang, Tehsil Manali,District Kullu
3	Incident date and time	21-09-2021, 05:28 P.M.
4	Incident Type	Drowning
5	Detail of losses and damages 1. Human Loss (Name and Address) ➢ Dead:-02 ➢ Injured:- NIL Major Injured: NIL Minor Injured: NIL ➢ Missing:- NIL ➢ Stranded: 2. Cattle Loss 3. Houses Damages : 4. PWD:-NIL 5. IPH:- 6.Electricity:- 7.Other if any:	DEOC Kullu informed that one lady and one boy (Tourist) died during taking selfie at Bahang district Kullu.
6	Detail of disaster response at State level	As per info received from Tehsildar Manali one lady (Mother, age -37 yrs) and one boy (Child age -12yrs) (Tourist) belong to South Delhi fell down near Aleur Grand Hotel at Bahang during taking selfie and died. Dead Bodies retrieved and one dead body sent to Civil and second one sent to Mission Hospital. IR will be released Accordingly.
7	Support required from HPSDMA	NA

NOTE:- Name of deceased persons still awaited

SEOC SHIMLA

State Emergency Operation Centre
Incident Bulletin No. 188-(Revised)

Dated: - 21-09-2021
Time:-05:28 PM

Incident Report

1	Name of Incident	Road Accident
2	Place of Incident	Near Deyon Chowki Kandaghat District Solan
3	Incident date and time	21-09-2021 at 03:00PM
4	Incident Type	Road Accident
5	Detail of losses and damages 1. Human Loss (Name and Address) ➢ Dead:-01 ➢ Injured:- NIL Major Injured: NIL Minor Injured: NIL ➢ Missing:- NIL ➢ Stranded: 2. Cattle Loss 3. Houses Damages : 4. PWD:-NIL 5. IPH:- 6.Electricity:- 7.Other if any:	DEOC Solan informed that a road accident has occurred at Kndaghat District Solan in which one person died.
6	Detail of disaster response at State level	Information received from police station Kandaghat Head Constable Nirupan Sharma (98059-46555) A tipper (PB-11CQ 8636) fell down the road throwing debris. In which the driver (Ashwani Rohal S/o Ishwar Dutt VPO Shoghi Distt Shimla) died.
7	Support required from HPSDMA	NA

Name of deceased person:-
Ashwani Rohal S/o Ishwar Dutt VPO Shoghi Distt Shimla

SEOC SHIMLA

HP-State Emergency Operation Centre
Incident Bulletin No. 189 (Revised)

Dated: -23-09-2021
Time: - 12:55 PM

1	Name of Incident	Road Accident
2	Place of Incident	Near Kharo Tehsil Moorang District Kinnaur
3	Incident date and time	Date:- 22-09-2021 Time:- Not Confirm
4	Incident Type	Road Accident
5	Detail of losses and damages 1. Human Loss (Name and Address) ➢ Dead:- **01** ➢ Missing:- Nil ➢ Stranded:-Nil ➢ Injured: **- Nil** 2. Cattle Loss:- Nil 3. House Demaged:**- Nil** 4. Cowshed Demaged :- Nil 5. Agriculture Loss: Nil 6 PWD:- Nil 7.Electricity:- Nil 8.Other if any: Nil	DEOC Kinnaur informed that an incident of road accident occurred at Kharo Tehsil Morang **01** person died. **Name of Deceased person:-** Name Rajesh alias/urf age (18,) Dhum Raj S/O Shri. Rattan Bhadur Village Tashi P.o & Tehsil Limsa Distt Jhajhar Kot Nepal.
6.	Detail of disaster response at District level	**Immediate relief RS 10,000/- given to the family members**
7	Support required from HPSDMA	NA

Regards: SEOC Shimla

HP-State Emergency Operation Centre
Incident Bulletin No. 190

Dated: -23-09-2021
Time: - 07:20AM

1	Name of Incident	Road accident
2	Place of Incident	**Near Ashapuri Barrier, Gagret Tehsil Gagret Distt. Una.**
3	Incident date and time	Date-22.09.2021, Time-10.30 PM
4	Incident Type	Road accident
5	Detail of losses and damages 1. Human Loss (Name and Address) ➢ Dead:- **03** ➢ Missing:- Nil ➢ Stranded:-Nil ➢ Injured: - Nil 2. Cattle Loss:- Nil 3. House Demaged:- Nil 4. Cowshed Demaged :- Nil 5. Agriculture Loss: Nil 6 PWD:- Nil 7.Electricity:- Nil 8.Other if any: Nil	DEOC Una informed that an incident of road accident occurred at Ashapure Barrier Gagret & due to which **03** Persons died. **Deceased Persons Details is Still Awaited.**
6.	Detail of disaster response at District level	District Emergency Operation Centre has informed to District Administration
7	Support required from HPSDMA	NA

Regards: SEOC Shimla

HP-State Emergency Operation Centre
Incident Bulletin No. 191

Dated: -23-09-2021
Time: - 08:20 AM

1	Name of Incident	Road accident
2	Place of Incident	**Degree College Sarkaghat Tehsil Sarkaghat District Mandi**
3	Incident date and time	Date-22.09.2021, Time-07.00 PM
4	Incident Type	Road accident
5	Detail of losses and damages 1. Human Loss (Name and Address) ➢ Dead:- **01** ➢ Missing:- Nil ➢ Stranded:-Nil ➢ Injured: **- 03** 2. Cattle Loss:- Nil 3. House Demaged:- Nil 4. Cowshed Demaged :- Nil 5. Agriculture Loss: Nil 6 PWD:- Nil 7.Electricity:- Nil 8.Other if any: Nil	DEOC Una informed that an incident of road accident occurred at Degree College Sarkaghat & due which **01** person died and **03** persons injured. **Details of Deceased Person:-** **1.** Gagneshwer Verma S/O Kashmir Singh Village Rakoh tehsil Sarkaghat District Mandi. **Details of injured Persons:-** 1. Pankaj kumar S/O Balem chand village Chamiyar Tehsil Sarkaghat. 2. Rajesh kumar S/O Chaman lal Village Behar Tehsil Sarkaghat District Mandi. 3. Aehsan S/O Eslam Vikasnagar Utrakhand.
6.	Detail of disaster response at District level	**District Administration provided relief of Rs. 30,000/- to Deceased person. And Rs 6000/- has been given to injured perosns.**
7	Support required from HPSDMA	NA

Regards: SEOC Shimla

HP-State Emergency Operation Centre
Incident Bulletin No. 192

Dated: -23-09-2021
Time: - 11:30 AM

1	Name of Incident	House Damaged
2	Place of Incident	Majholli Theog District Shimla
3	Incident date and time	Date:- 23-09-2021 Time:- Not Confirm
4	Incident Type	**Partially Kaccha House Damaged**
5	Detail of losses and damages 1. Human Loss (Name and Address) ➢ Dead:- **Nil** ➢ Missing:- Nil ➢ Stranded:-Nil ➢ Injured: **- Nil** 2. Cattle Loss:- Nil 3. House Demaged:**- 01** 4. Cowshed Demaged :- Nil 5. Agriculture Loss: Nil 6 PWD:- Nil 7.Electricity:- Nil 8.Other if any: Nil	DEOC Shimla informed that an incident of **01 Partially Kaccha House damaged** at Manjholi Theog due to heavy rainfall. **Name of House Owner:-** **1.**Sohan lal S/o Matha Ram R/o Majholii Theog District Shimla.
6.	Detail of disaster response at District level	**Estimated loss of Rs. 20,000/-**
7	Support required from HPSDMA	NA

Regards: SEOC Shimla

HP-State Emergency Operation Centre
Incident Bulletin No. 193

Dated: -23-09-2021
Time: - 02:15PM

1	Name of Incident	Road Damaged
2	Place of Incident	Rahi Ghat Kiyartu road theog
3	Incident date and time	Date :- 23-09-2021
4	Incident Type	Road Damaged
5	Detail of losses and damages 1. Human Loss (Name and Address) ➢ Dead:- Nil ➢ Missing:- Nil ➢ Stranded:-Nil ➢ Injured: - Nil 2. Cattle Loss:- Nil 3. Houses Damages:- Nil 4. Cowshed Damages:- Nil 5. Agriculture Loss: Nil 6 PWD:- 01 7.Electricity:- Nil 8.Other if any: Nil	DEOC Shimla informed that 01 road named Rahi Ghat Kiyartu road Theog washed away due to heavy rainfall.
6.	Detail of disaster response at District level	District administration has deployed the HP-PWD to the incident site.
7	Support required from HPSDMA	NA



Regards: SEOC Shimla

HP-State Emergency Operation Centre
Incident Bulletin No. 194

Dated: -23-09-2021
Time: - 02:15PM

1	Name of Incident	Partially Kaccha House Damaged
2	Place of Incident	Majholli Theog
3	Incident date and time	Date :- 23-09-2021
4	Incident Type	Partially Kaccha House Damaged
5	Detail of losses and damages 1. Human Loss (Name and Address) ➢ Dead:- Nil ➢ Missing:- Nil ➢ Stranded:-Nil ➢ Injured: - Nil 2. Cattle Loss:- Nil 3. Houses Damages:- Nil 4. Cowshed Damages:- Nil 5. Agriculture Loss: Nil 6 PWD:- 01 7.Electricity:- Nil 8.Other if any: Nil	01 Kachha house partially damaged due to heavy rainfall at majholli Theog with estimated loss of Rs. 20,000/- Name of house Owner :- Sohan lal S/o Matha Ram R/o Majholii Theog
6.	Detail of disaster response at District level	District administration has deployed on the incident site.
7	Support required from HPSDMA	NA

Regards: SEOC Shimla

State Emergency Operation Centre
Incident Bulletin No. 195

Dated: - 23-09-2021
Time:-05:25 PM

Incident Report

1	Name of Incident	Land slide
2	Place of Incident	Near NH-03 Nehrukund (Manali) Under Sub-Division Manali
3	Incident date and time	23-09-2021 Time:- 04:35 PM
4	Incident Type	Land slide
5	Detail of losses and damages 1. Human Loss (Name and Address) ➢ Dead:- NIL ➢ Injured:- NIL Major Injured: NIL Minor Injured: NIL ➢ Missing:- NIL ➢ Stranded: 2. Cattle Loss 3. Houses Damages : 4. PWD:-**01 (NH-3)** 5. IPH:- 6.Electricity:- 7.Other if any:	DEOC Kullu informed an incident of Landslide at Near NH-03 Nehrukund (Manali) Under Sub-Division Manali due to this NH-03 is blocked. Restoration work is under progress.
6	Detail of disaster response at State level	The team of BRO Manali has reached on the spot and restoration work is under process . Small vehicles are being sent via Old Manali. **Further proceedings are in progress.**
7	Support required from HPSDMA	NA

REGARDS: SEOC SHIMLA





HP-State Emergency Operation Centre
Incident Bulletin No. 196

Dated: -23-09-2021
Time: - 05:50PM

1	Name of Incident	Electric Shock
2	Place of Incident	Vill. Kuiru P.O Shehrol Tehsil Arki District Solan.
3	Incident date and time	Date :- 23-09-2021 at 05:00PM
4	Incident Type	Partially Kaccha House Damaged
5	Detail of losses and damages 1. Human Loss (Name and Address) ➢ Dead:- Nil ➢ Missing:- Nil ➢ Stranded:-Nil ➢ Injured: - Nil 2. Cattle Loss:- Nil 3. Houses Damages:- Nil 4. Cowshed Damages:- Nil 5. Agriculture Loss: Nil 6 PWD:- NIL 7.Electricity:- Nil 8.Other if any: Nil	DEOC Solan informed that one child aged 15 year died due to electric shock at sub division Arki
6.	Detail of disaster response at District level	Information Receive from Tehsildar Arki,Today on the date 23-09-2021 Jatin S/o Naresh Kumar Vill. Kuiru P.O Shehrol Tehsil Arki District Solan (Age 15 Year) died due to Electric shock,as immediate relief to the Father of the Deceased Rs10,000/-was given by tehsil office Arki.
7	Support required from HPSDMA	NA

Name of deceased Child :-

Jatin S/o Naresh Kumar Vill. Kuiru P.O Shehrol Tehsil Arki District Solan

Regards: SEOC Shimla

HP-State Emergency Operation Centre
Incident Bulletin No. 197

Dated: -23-09-2021
Time: - 05:50PM

1	Name of Incident	Wall collapsed due to rainfall.
2	Place of Incident	Sunrise building, near strawberry hill, Chota Shimla
3	Incident date and time	Date :- 23-09-2021
4	Incident Type	Wall collapsed due to rainfall.
5	Detail of losses and damages 1. Human Loss (Name and Address) ➢ Dead:- Nil ➢ Missing:- Nil ➢ Stranded:-Nil ➢ Injured: - Nil 2. Cattle Loss:- Nil 3. Houses Damages:- Nil 4. Cowshed Damages:- Nil 5. Agriculture Loss: Nil 6 PWD:- NIL 7.Electricity:- Nil 8.Other if any: Nil	Wall collapsed due to rainfall at Sunrise building, near strawberry hill, Chota Shimla.
6.	Detail of disaster response at District level	District Administration on the spot.
7	Support required from HPSDMA	NA



Regards: SEOC Shimla

HP-State Emergency Operation Centre
Incident Bulletin No. 198-Revised

Dated: -23-09-2021
Time: - 07:15 PM

1	Name of Incident	Landslide/Shooting Stone.
2	Place of Incident	Shoghi taradevi Shimla national Highway
3	Incident date and time	Date :- 23-09-2021
4	Incident Type	Landslide/shooting Stone
5	Detail of losses and damages 1. Human Loss (Name and Address) ➢ Dead:- Nil ➢ Missing:- Nil ➢ Stranded:-Nil ➢ Injured: - Nil 2. Cattle Loss:- Nil 3. Houses Damages:- Nil 4. Cowshed Damages:- Nil 5. Agriculture Loss: Nil 6 PWD:- NIL 7.Electricity:- Nil 8.Other if any: Nil	As per telephonic conversation with IO Ravi Kant bearing mobile no (7018514492) he informed that shooting stone at Sonu Bangla near Shoghi hit the light vehicle and vehicle is totally damaged two persons are seriously injured and shifted to IGMC Shimla. Traffic is open for one side movement detailed information still awaited
6.	Detail of disaster response at District level	Police team on the spot.
7	Support required from HPSDMA	NA



Regards: SEOC Shimla

HP-State Emergency Operation Centre
Incident Bulletin No. 199

Dated: -23-09-2021
Time: - 07:30 PM

1	Name of Incident	Landslide
2	Place of Incident	Puwari to kaza NH-5 district Kinnaur
3	Incident date and time	Date :- 23-09-2021
4	Incident Type	Landslide
5	Detail of losses and damages 1. Human Loss (Name and Address) ➢ Dead:- Nil ➢ Missing:- Nil ➢ Stranded:-Nil ➢ Injured: - Nil 2. Cattle Loss:- Nil 3. Houses Damages:- Nil 4. Cowshed Damages:- Nil 5. Agriculture Loss: Nil 6 PWD:- 01 7.Electricity:- Nil 8.Other if any: Nil	**NH-5 Blocked**
6.	Detail of disaster response at District level	Zilla Parishad member Hitesh Negi told DEOC through telephone that NH-05 (Powri to Kaza) has been blocked due to stone coming 1 km ahead of Powri, we have informed the police and OC 68 RCC Prmod Kumar. Further proceedings are in progress. Police team on the spot.
7	Support required from HPSDMA	NA



Regards: SEOC Shimla

HP-State Emergency Operation Centre
Incident Bulletin No. 200

Dated: -23-09-2021
Time: - 07:57 PM

1	Name of Incident	Partially House Demaged
2	Place of Incident	Lowerkoti, Rohru District Shimla
3	Incident date and time	Date:- 23-09-2021 Time:- 06:45 PM
4	Incident Type	Partially House Demaged
5	Detail of losses and damages 1. Human Loss (Name and Address) ➢ Dead:- Nil ➢ Missing:- Nil ➢ Stranded:-Nil ➢ Injured: - Nil 2. Cattle Loss:- Nil 3. House Demaged:**-01** 4. Cowshed Damages:- Nil 5. Agriculture Loss: Nil 6 PWD:- NIL 7.Electricity:- Nil 8.Other if any: Nil	DEOC Shimla informed that A House Demaged of Pawan sharma, s/o Gopi chand sharma, Vill chiuni, Lowerkoti, Rohru due to heavy rainfall. .
6.	Detail of disaster response at District level	District Emergency Operation Centre has informed to District Admiration.
7	Support required from HPSDMA	NA

Regards: SEOC Shimla

HP-State Emergency Operation Centre
Incident Bulletin No. 201

Dated: -23-09-2021
Time: - 07:57 PM

1	Name of Incident	Landslide
2	Place of Incident	Near shanan ghati Sub Division Shimla Rural
3	Incident date and time	Date:- 23-09-2021 Time:- 06:45 PM
4	Incident Type	Road blocked due to Landslide
5	Detail of losses and damages 1. Human Loss (Name and Address) ➢ Dead:- Nil ➢ Missing:- Nil ➢ Stranded:-Nil ➢ Injured: - Nil 2. Cattle Loss:- Nil 3. House Demaged:-Nil 4. Cowshed Damages:- Nil 5. Agriculture Loss: Nil 6 PWD:- **01** 7.Electricity:- Nil 8.Other if any: Nil	DEOC Shimla informed that A landslide occurred Near shanan ghati Sub Division Shimla Rural road has been blocked due to landslide.
6.	Detail of disaster response at District level	District Emergency Operation Centre has informed to District Admiration.
7	Support required from HPSDMA	NA

Regards: SEOC Shimla

HP-State Emergency Operation Centre
Incident Bulletin No. 202

Dated: -23-09-2021
Time: - 07:57 PM

1	Name of Incident	Wall in front of house collapsed due to rainfall.
2	Place of Incident	Bhaghal, Kiyarvi, Theog District Shimla
3	Incident date and time	Date:- 23-09-2021 Time:- Not Confirm
4	Incident Type	Wall in front of house collapsed due to rainfall.
5	Detail of losses and damages 1. Human Loss (Name and Address) ➢ Dead:- Nil ➢ Missing:- Nil ➢ Stranded:-Nil ➢ Injured: - Nil 2. Cattle Loss:- Nil 3. House Demaged:**-01** 4. Cowshed Damages:- Nil 5. Agriculture Loss: Nil 6 PWD:- NIL 7.Electricity:- Nil 8.Other if any: Nil	DEOC Shimla informed that A wall collapsed in front of house of Mr. Sant lal, s/o Shankar das, Vill Bhaghal near Kiyarvi, Theog due to heavy rainfall.
6.	Detail of disaster response at District level	District Emergency Operation Centre has informed to District Admiration.
7	Support required from HPSDMA	NA

Regards: SEOC Shimla

HP-State Emergency Operation Centre
Incident Bulletin No. 203

Dated: -23-09-2021
Time: - 08:50 PM

1	Name of Incident	Cow sheed damaged due to landslide
2	Place of Incident	Village Karyali (shil) Patwar circle Ghandal Sub Div. Shimla rural.
3	Incident date and time	Date:- 23-09-2021
4	Incident Type	**Two Cow buried due to landslide**
5	Detail of losses and damages 1. Human Loss (Name and Address) ➢ Dead:- Nil ➢ Missing:- Nil ➢ Stranded:-Nil ➢ Injured: - Nil 2. Cattle Loss:- **02** 3. House Demaged:-Nil 4. Cowshed Demaged :- **01** 5. Agriculture Loss: Nil 6 PWD:- Nil 7.Electricity:- Nil 8.Other if any: Nil	DEOC Shimla informed that A landslide occurred at Village Karyali (shil) Patwar circle Ghandal Sub Div. Shimla rural. One Cow shed damaged & Two Cow buried due to Landslide Details of Cowshed Owner:- 1. Prakash S/O Sh. Govind. Village Karyali (shil) Patwar circle Ghandal Sub Div. Shimla rural.
6.	Detail of disaster response at District level	District Emergency Operation Centre has informed to District Admiration.
7	Support required from HPSDMA	NA

Regards: SEOC Shimla

HP-State Emergency Operation Centre
Incident Bulletin No. 204

Dated: -23-09-2021
Time: - 08:40 PM

1	Name of Incident	Landslide
2	Place of Incident	Vill.khader Patwar circle nakodapul in sub div Chopal. District Shimla
3	Incident date and time	Date:- 23-09-2021
4	Incident Type	House damaged due to Landslide
5	Detail of losses and damages 1. Human Loss (Name and Address) ➢ Dead:- Nil ➢ Missing:- Nil ➢ Stranded:-Nil ➢ Injured: - Nil 2. Cattle Loss:- Nil 3. House Demaged:**-01** 4. Cowshed Demaged :- Nil 5. Agriculture Loss: Nil 6 PWD:- Nil 7.Electricity:- Nil 8.Other if any: Nil	DEOC Shimla informed that A landslide occurred at Vill.khader Patwar circle nakodapul in sub div Chopal. **01** House damaged due to landslide. **Name of House owner:-** 1.Dila Ram S/O Chelu Vill.khader Patwar circle nakodapul in sub div Chopal. District Shimla
6.	Detail of disaster response at District level	District Emergency Operation Centre has informed to District Admiration.
7	Support required from HPSDMA	NA

Regards: SEOC Shimla

HP-State Emergency Operation Centre
Incident Bulletin No. 205

Dated: -23-09-2021
Time: - 08:45 PM

1	Name of Incident	Landslide
2	Place of Incident	Lohna dhar Patwar circle ghunt Sub div Chopal District Shimla
3	Incident date and time	Date:- 23-09-2021
4	Incident Type	House damaged due to Landslide
5	Detail of losses and damages 1. Human Loss (Name and Address) ➢ Dead:- Nil ➢ Missing:- Nil ➢ Stranded:-Nil ➢ Injured: - Nil 2. Cattle Loss:- Nil 3. House Demaged:**-01** 4. Cowshed Demaged :- Nil 5. Agriculture Loss: Nil 6 PWD:- Nil 7.Electricity:- Nil 8.Other if any: Nil	DEOC Shimla informed that A landslide occurred at Lohna dhar Patwar circle ghunt Sub div Chopal District Shimla **01** House damaged due to landslide.
6.	Detail of disaster response at District level	District Emergency Operation Centre has informed to District Admiration.
7	Support required from HPSDMA	NA

Regards: SEOC Shimla

HP-State Emergency Operation Centre
Incident Bulletin No. 206

Dated: -23-09-2021
Time: - 10:50 PM

1	Name of Incident	House Damaged
2	Place of Incident	Dugrai Kaned Tehsil Sunder Nagar District Mandi
3	Incident date and time	Date:- 23-09-2021 Time:- 06:00PM
4	Incident Type	**House damaged due to heavy rainfall**
5	Detail of losses and damages 1. Human Loss (Name and Address) ➢ Dead:- Nil ➢ Missing:- Nil ➢ Stranded:-Nil ➢ Injured: - Nil 2. Cattle Loss:- Nil 3. House Demaged:**-01** 4. Cowshed Demaged :- Nil 5. Agriculture Loss: Nil 6 PWD:- Nil 7.Electricity:- Nil 8.Other if any: Nil	DEOC Mandi informed that an incident of **01 House damaged** at Dugrai Kaned tehsil Sunder Nagar District Mandi due to heavy rainfall.
6.	Detail of disaster response at District level	**Estimated Loss of Rs. 1, 20,000/-.**
7	Support required from HPSDMA	NA

Regards: SEOC Shimla

HP-State Emergency Operation Centre
Incident Bulletin No. 207

Dated: -23-09-2021
Time: - 11:00 PM

1	Name of Incident	Landslide
2	Place of Incident	Near Home Guard Office (US Club) Shimla
3	Incident date and time	Date:- 23-09-2021 Time:- 10:50 PM
4	Incident Type	**Road blocked due to landslide**
5	Detail of losses and damages 1. Human Loss (Name and Address) ➢ Dead:- Nil ➢ Missing:- Nil ➢ Stranded:-Nil ➢ Injured: - Nil 2. Cattle Loss:- Nil 3. House Demaged:-**Nil** 4. Cowshed Demaged :- Nil 5. Agriculture Loss: Nil 6 PWD:- **01** 7.Electricity:- Nil 8.Other if any: Nil	DEOC Shimla informed that an incident of **landslide** at Home Guard Office (US Club) Shimla road has been blocked due to landslide. Restoration work is under process.
6.	Detail of disaster response at District level	District Emergency Operation Centre has informed to District Admiration
7	Support required from HPSDMA	NA





Regards: SEOC Shimla

HP-State Emergency Operation Centre
Incident Bulletin No. 208

Dated: -24-09-2021
Time: - 10:00 AM

1	Name of Incident	House Damaged
2	Place of Incident	Pekhadhar Tehsil Rohru District Shimla
3	Incident date and time	Date:- 23-09-2021
4	Incident Type	House Damaged
5	Detail of losses and damages 1. Human Loss (Name and Address) ➢ Dead:- **Nil** ➢ Missing:- Nil ➢ Stranded:-Nil ➢ Injured: - **Nil** 2. Cattle Loss:- Nil 3. House Damaged:- **02** 4. Cowshed Damaged :- 01 5. Agriculture Loss: Nil 6 PWD:- Nil 7.Electricity:- Nil 8.Other if any: Nil	DEOC Shimla informed that an incident of house damaged occurred at Pekhadhar Tehsil Rohru District Shimla due to which **02 House, 01Cowshed & 01 kitchen damaged** due to heavy rainfall.
6.	Detail of disaster response at District level	**Estimated loss of Rs. 1,50,000/-**
7	Support required from HPSDMA	NA





Regards: SEOC Shimla

HP-State Emergency Operation Centre
Incident Bulletin No. 209

Dated: -24-09-2021
Time: - 10:00 AM

1	Name of Incident	Landslide
2	Place of Incident	Matiyana Sub division Theog District Shimla
3	Incident date and time	Date:- 24-09-2021
4	Incident Type	Landslide
5	Detail of losses and damages 1. Human Loss (Name and Address) ➢ Dead:- **Nil** ➢ Missing:- Nil ➢ Stranded:-Nil ➢ Injured: - **Nil** 2. Cattle Loss:- Nil 3. House Damaged:- **Nil** 4. Cowshed Damaged :- Nil 5. Agriculture Loss: Nil 6 PWD:- 01 7.Electricity:- Nil 8.Other if any: Nil	DEOC Shimla informed that an incident of landslide occurred at Matiyana Sub division Theog District Shimla due to which 01 link road closed.
6.	Detail of disaster response at District level	District administration has deployed the Patwari to the incident site.
7	Support required from HPSDMA	NA



Regards: SEOC Shimla

HP-State Emergency Operation Centre
Incident Bulletin No. 210

Dated: -25-09-2021
Time: - 11:00 AM

1	Name of Incident	Fire
2	Place of Incident	Bus Stand Kullu
3	Incident date and time	Date:- 25-09-2021 at 10:00AM
4	Incident Type	Fire
5	Detail of losses and damages 1. Human Loss (Name and Address) ➢ Dead:- Nil ➢ Missing:- Nil ➢ Stranded:-Nil ➢ Injured: - Nil 2. Cattle Loss:- Nil 3. House Damaged:- Nil 4. Cowshed Damaged :- Nil 5. Agriculture Loss: Nil 6 PWD:- Nil 7.Electricity:- Nil 8.Other if any: Nil	DEOC Kullu informed that an incident of fire occurred at 10:10 am due to sparking of a bus parked at Kullu bus stand, which has been completely extinguished by the fire department Kullu. There was no casualty of any kind in this incident. The situation is normal now.
6.	Detail of disaster response at District level	District Emergency operation Center has informed matter to the stakeholder department for further compliance.
7	Support required from HPSDMA	NA

Regards: SEOC Shimla

State Emergency Operation Centre

Incident Bulletin No. -211

Dated: - 26-09-2021
Time: - 08.00 AM

1	Name of Incident	Landslide
2	Place of Incident	At braham kumari ashram, near passport office Panthaghati, Shimla (R)
3	Incident date and time	Date :- 26-09-2021 07:10AM
4	Incident Type	Landslide
5	Detail of losses and damages 1. Human Loss (Name and Address) ➢ Dead: Nil ➢ Missing:- Nil ➢ Injured person:- ➢ Stranded: Nil 2. Cattle Loss:- Nil 3.House Demaged - Nil 4.PWD:- Bridge 5. IPH:- Nil 6.Electricity:- Nil 7.Other if any: Nil	DEOC Shimla informed that 2 cars damaged due to landslide at braham kumari ashram, near passport office Panthaghati, Shimla (R). Road is through for traffic.
6	Detail of disaster response at State level	District Emergency Operation Centre has informed to District Admiration.
7	Support required from HPSDMA	NA

SEOC SHIMLA

State Emergency Operation Centre

Incident Bulletin No. -212

Dated: - 27-09-2021
Time: - 07.20 AM

1	Name of Incident	Road Accident
2	Place of Incident	Near Darcha
3	Incident date and time	Date :- 27-09-2021 05:50AM
4	Incident Type	Road Accident
5	Detail of losses and damages 1. Human Loss (Name and Address) ➢ **Dead: 02** ➢ Missing:- Nil ➢ Injured person:- ➢ Stranded: Nil 2. Cattle Loss:- Nil 3.House Demaged - Nil 4.PWD:- Bridge 5. IPH:- Nil 6.Electricity:- Nil 7.Other if any: Nil	DEOC Lahaul & Spiti informed that a road accident occurred near Village Darcha on NH-03 division Lahaul. In the incident one Ecoment Truck (HP-28-206069) fell down. In which both the persons in the truck have died on the spot. Information has been given to the administration and the Police Department, further action is under progress.
6	Detail of disaster response at State level	District Emergency Operation Centre has informed to District Admiration.
7	Support required from HPSDMA	NA





SEOC SHIMLA

HP-State Emergency Operation Centre
Incident Bulletin No. 213 (Revised)

Dated: -27-09-2021
Time: - 05:30 PM

1	Name of Incident	Stranded Trekers
2	Place of Incident	Pin Valley Sub Division Spiti District Lahual & Spiti
3	Incident date and time	Not Confirm
4	Incident Type	**Stranded Trekkers**
5	Detail of losses and damages 1. Human Loss (Name and Address) ➢ Dead:- **02** ➢ Missing:- Nil ➢ Stranded:-**14** ➢ Injured: - Nil 2. Cattle Loss:- Nil 3. House Damaged:- **Nil** 4. Cowshed Damaged :- Nil 5. Agriculture Loss: Nil 6 PWD:- Nil 7.Electricity:- Nil 8.Other if any: Nil	DEOC Lahual & Spiti informed that an incident occurred where 18 trekkers were stranded out of which 6 trekkers were from West Bengal and 12 porters were from Manali. Among these 2 Trekkers died during expedition in Pin Valley (the bodies are to be recovered from Pin Valley). One trekkers & one porter have reached Kaza. The remaining 14 people (3 trekkers and 11 porters) are still stranded in Pin Valley. Army and ITBP teams (along with doctors) will be conducting the rescue operations from Tomorrow Morning (28th September). **Now 16 people at location** **11-porters** **03- members** **02- causalities** **Total -16** **Details of Search and Rescue Team:** **ITBP :** 16 **Army (Dogra Scout):** 7 (including One Doctor) **Porter:** 10 (From Manali) **Schedule of Rescue Team :** Team will start on foot **1st Stage:** Day 1 Kaa to Chak Dhar. **2nd Stage:** Day 2 Chak Dhar to Dhar Thango. **3rd Stage:** Day 3 Dhar Thango to spot 5434 Mts. (Spot). **Rescue operation will be started From Tomorrow Morning**
6.	Detail of disaster response at District level	District Emergency Operation Centre has informed to District Administration.3 days up Trek to 5434 metres. Khamenger Glacier. The information of this incident was provided Check Post Darcha to DEOC . **Final Report is still awaited.**
7	Support required from HPSDMA	NA

Regards: SEOC Shimla

Note: Details of deceased person:-

1. **Sandeep Kr Thakurta, West Bengal**
2. **Bhaskardeb Mukhopadhya , West Bengal**

State Emergency Operation Centre
Incident Bulletin No. 214

Dated: - 27-09-2021
Time:- 03:10PM

Incident Report

1	Name of Incident	Landslide
2	Place of Incident	Near HP High Court on link Road which leads to UDYOG BHAWAN
3	Incident date and time	27-09-2021 Time:- Unknown
4	Incident Type	Landslide
5	Detail of losses and damages 1. Human Loss (Name and Address) ➢ Dead:- NIL ➢ Injured:- NIL Major Injured: NIL Minor Injured: NIL ➢ Missing:- NIL ➢ Stranded: 2. Cattle Loss 3. Houses Damages : 4. PWD:-NIL 5. IPH:- 6.Electricity:- 7.Other if any:	A landslide has occurred near HP High Court on link Road which leads to UDYOG BHAWAN. Road is totally damaged One vehicle has been damaged due to slide, no loss of human life has been reported .
6	Detail of disaster response at State level	FOREST TEAM has reached the spot and work of restoration is in progress, PWD Team has also reached the spot for supporting
7	Support required from HPSDMA	NA





REGARDS: SEOC SHIMLA

HP-State Emergency Operation Centre
Incident Bulletin No. 215

Dated: -27-09-2021
Time: -08:10PM

1	Name of Incident	Road accident
2	Place of Incident	Rohana (Minus) Nerwa Chopal District Shimla
3	Incident date and time	**Dated: -27-09-2021**
4	Incident Type	Road accident
5	Detail of losses and damages 1. Human Loss (Name and Address) ➢ Dead:- Nil ➢ Missing:- Nil ➢ Stranded:-Nil ➢ Injured: - 02 2. Cattle Loss:- Nil 3. Houses Damages:- Nil 4. Cowshed Damages:- Nil 5. Agriculture Loss: Nil 6 PWD:- Nil 7.Electricity:- Nil 8.Other if any: Nil	DEOC Shimla informed that an accident of road accident occurred at Rohana (Minus) Nerwa Chopal District Shimla due to which 2 people got minor injured.
6.	Detail of disaster response at District level	District Emergency operation centre has informed to District Administration.
7	Support required from HPSDMA	NA

Regards: SEOC Shimla

State Emergency Operation Centre
Incident Bulletin No. 217

Dated: - 28-09-2021
Time:-07:20 PM

Incident Report

1	Name of Incident	Lighting
2	Place of Incident	Vill. BeluDhar P.O khenyol Bagda Tehsil Karsog, Mandi
3	Incident date and time	28-09-2021, Time: 05:00 PM (approx.)
4	Incident Type	Lighting
5	Detail of losses and damages 1. Human Loss (Name and Address) ➢ Dead:- NIL ➢ Injured:- NIL Major Injured: NIL Minor Injured: NIL ➢ Missing:- NIL ➢ Stranded: 2. Cattle Loss: **7 Goats** 3. Houses Damages : 4. PWD:- 5. IPH:- 6.Electricity:- 7.Other if any:	DEOC Mandi informed an incident of Lighting at Vill. BeluDhar P.O khenyol Bagda Tehsil Karsog, Mandi Due to which 7 Goats Died.
6	Detail of disaster response at State level	DEOC Mandi informed the District Administration for this incident. Further process is under process.
7	Support required from HPSDMA	NA

Regards: SEOC SHIMLA

Owner Details of Goats:

Sh. Dhirmal S/o Sh. Tafuram Vill. BeluDhar P.O khenyol Bagda Tehsil Karsog, Mandi

State Emergency Operation Centre
Incident Bulletin No. 218

Dated: - 28-09-2021
Time:-07:25 PM

Incident Report

1	Name of Incident	Lighting
2	Place of Incident	Shirai Koti Temple Kuhal Patina Rampur
3	Incident date and time	28-09-2021, Time: 03:30 PM
4	Incident Type	Lighting
5	Detail of losses and damages 1. Human Loss (Name and Address) ➢ Dead:- NIL ➢ Injured:- NIL Major Injured: NIL Minor Injured: NIL ➢ Missing:- NIL ➢ Stranded: 2. Cattle Loss: NIL 3. Houses Damages : 4. PWD:- 5. IPH:- 6.Electricity:- 7.Other if any:	DEOC Shimla informed an incident of Lighting at Shirai Koti Temple Kuhal Patina Rampur due to this the roof of Shiraikoti temple Rampur has been damaged. No human loss reported.
6	Detail of disaster response at State level	DEOC Shimla informed the District Administration for this incident. Further process is under process.
7	Support required from HPSDMA	NA

Regards: SEOC SHIMLA

HP-State Emergency Operation Centre
Incident Bulletin No. 219

Dated: -28-09-2021
Time: -08:40PM

1	Name of Incident	पानी के बहाव में एक बच्चे की स्वां खड्ड में डूबने से मौत हो गयी
2	Place of Incident	Vill. Lower Panjawar Teh. Haroli, Distt. Una
3	Incident date and time	05:00 PM, Date – 28.09.2021
4	Incident Type	पानी के बहाव में एक बच्चे की स्वां खड्ड में डूबने से मौत हो गयी
5	Detail of losses and damages 1. Human Loss (Name and Address) ➢ Dead:- 01 ➢ Missing:- Nil ➢ Stranded:-Nil ➢ Injured: - Nil 2. Cattle Loss:- Nil 3. Houses Damages:- Nil 4. Cowshed Damages:- Nil 5. Agriculture Loss: Nil 6 PWD:- Nil 7.Electricity:- Nil 8.Other if any: Nil	DEOC Una :- लोअर पंजावर में स्वां खड्ड में एक प्रवासी बच्चे की डूबने से मृत्यु हो गयी I बच्चे की आयु 12 वर्ष बताई गयी है पुलिस ने बच्चे के शव को पोस्टमॉर्टेम के लिए भेज दिया है I
6.	Detail of disaster response at District level	District Emergency operation centre has informed to District Administration.
7	Support required from HPSDMA	NA

Regards: SEOC Shimla

HP-State Emergency Operation Centre
Incident Bulletin No. 220

Dated: -29-09-2021
Time: - 11:20 AM

1.	Name of Incident	Fire
2.	Place of Incident	Khaliyara Tehsil Sadar District Mandi
3.	Incident date and time	Date:- 29-09-2021 Time:- 09:30 AM
4.	Incident Type	**Fire Timber House**
5.	Detail of losses and damages **1.** Human Loss (Name and Address) ➢ Dead:- Nil ➢ Missing:- Nil ➢ Stranded:- Nil ➢ Injured: - Nil **2.** Cattle Loss:- Nil **3.** House Damaged:- **01** **4.** Cowshed Damaged :- Nil **5.** Agriculture Loss: Nil **6** PWD:- Nil 7.Electricity:- Nil 8.Other if any: Nil	DEOC Mandi informed that an Incident of (**Fire timber house)** at Ward No. **01** khaliyara Tehsil Sadar Mandi. Fire and Police team on the sport & fire is under control. No human life loss reported. **Estimated Loss Report is Still awaited.**
6.	Detail of disaster response at District level	District Emergency Operation Centre has informed to SDM Sadar, Police, and Fire Team.
7.	Support required from HPSDMA	NA





Regards: SEOC Shimla

HP-State Emergency Operation Centre
Incident Bulletin No. 221

Dated: -30-09-2021
Time: -07:10AM

1	Name of Incident	Road accident
2	Place of Incident	Kotkhai District Shimla
3	Incident date and time	**Dated: -29-09-2021**
4	Incident Type	Road accident
5	Detail of losses and damages 1. Human Loss (Name and Address) ➢ Dead:- 01 ➢ Missing:- Nil ➢ Stranded:-Nil ➢ Injured: - Nil 2. Cattle Loss:- Nil 3. Houses Damages:- Nil 4. Cowshed Damages:- Nil 5. Agriculture Loss: Nil 6 PWD:- Nil 7.Electricity:- Nil 8.Other if any: Nil	DEOC Shimla informed that an accident of road accident occurred at Kotkhai District Shimla due to which 1 person died.
6.	Detail of disaster response at District level	District Emergency operation centre has informed to District Administration.
7	Support required from HPSDMA	NA

Regards: SEOC Shimla

HP-State Emergency Operation Centre
(Revised) Incident Bulletin No. 222

Dated: -30-09-2021
Time: - 11: 00 PM

1	Name of Incident	**Building collapse**
2	Place of Incident	Ghoda Chowki Near Hari Palace Shimla
3	Incident date and time	30.09.2021 Time :- 5:45 PM
4	Incident Type	Building collapse
5	Detail of losses and damages 1. Human Loss (Name and Address) ➢ Dead:- Nil ➢ Missing:- Nil ➢ Stranded:- Nil ➢ Injured: - Nil 2. Cattle Loss:- Nil 3. House Damaged:- **02** 4. Cowshed Damaged :- Nil 5. Agriculture Loss: Nil 6 PWD:- Nil 7.Electricity:- Nil 8.Other if any: Nil	DEOC Shimla informed that an incident of Building Collapse occurred at near Ghoda Chowki due to land slide near to the house. 8 storey building (Darshan Cottage) was destroyed due to landslide, due to which two storey building (Nirmala Bhatt) got hit by it and another two storey building (Narayan Cottage) got damaged. The estimated damage is measured to be around Rs.06 crores. Due to this the adjacent hotel (Hari Palace) and another building are at risk no any kind of human loss reported. **Details of people living in 8 storey (Darshan Cottage) building**:- ➢ Sh.Guruvachan Singh ➢ Sh.Gurmeet Singh ➢ Sh.K.R .Sharma ➢ Sh.Rajeev Sood ➢ Sh.Narayan Singh ➢ Sh.Vicky Sood **Details of people living in 02 storey (Nirmala Bhatt) building :** ➢ Smt. Nirmala Bhatt. **Details of occupants of 02 storey (Narayan Cottage) building** :- ➢ Sh.Ashok Kumar ➢ Sh.Babu Ram ➢ Sh.Bhisham Dutt
6.	Detail of disaster response at District level	10,000/- was given to each victim by the administration.
7	Support required from HPSDMA	NA

Regards: SEOC Shimla

HP-State Emergency Operation Centre
(Revised) Incident Bulletin No. 223

Dated: -01-10-2021
Time: - 9:00 PM

1	Name of Incident	**Cloud Burst**
2	Place of Incident	Near at place Dharol on Hadsar-Kugati Road, Tehsil Bharmour
3	Incident date and time	**01-10-2021 , Time 2:00 AM**
4	Incident Type	Cloud Burst
5	Detail of losses and damages 1. Human Loss (Name and Address) ➢ Dead:- Nil ➢ Missing:- Nil ➢ Stranded:- Nil ➢ Injured: - Nil 2. Cattle Loss:- Nil 3. House Damaged:- NIL 4. Cowshed Damaged :- Nil 5. Agriculture Loss: Nil 6 PWD:- Nil 7.Electricity:- Nil 8.Other if any: Nil	DEOC Chamba informed that an incident of incident of Cloud Burst occurred near at place Dharol on Hadsar-Kugati road due to which Hadsar-Kugati road blocked and also 1Road Roller and 1 Crusher Machine of MCC Company buried Under debris. In this incident no human loss is reported.
6.	Detail of disaster response at District level	DEOC has informed District Administration regarding this incident. Road restoration work is in progress
7	Support required from HPSDMA	NA





Regards: SEOC Shimla

HP-State Emergency Operation Centre
Incident Bulletin No. 224(Final)

Dated: 02-10-2021
Time: 10:40 AM

1	Name of Incident	Road accident
2	Place of Incident	katgaon Teh. Nichar
3	Incident date and time	01-10-2021 Time: Not Confirm yet
4	Incident Type	Road accident
5	Detail of losses and damages 1. Human Loss (Name and Address) ➢ **Dead:- 02** ➢ Missing:- 00 ➢ Stranded:-Nil ➢ Injured: - Nil 2. Cattle Loss:- Nil 3. House Damaged:-**Nil** 4. Cowshed Damaged :- Nil 5. Agriculture Loss: Nil 6 PWD:- **Nil** 7. Electricity:- Nil 8.Other if any: Nil	As per information provided by Deoc Kinnaur last night a car HP 26A 2661 roll down in bhabha Valley in katgaon Patwar circle. There was Two person in the car, both bodies have been recovered. 20-20 thousand immediate relief will be given after postmortem. **Dead:-01** 1. Shayam Singh S/o Balak Ram village shango PO katgaon Teh. Nichar 2. Kamini D/O Shayam Singh village shango PO katgaon Teh. Nichar
6.	Detail of disaster response at District level	District Emergency Operation Centre has informed to District Admiration
7	Support required from HPSDMA	NA

Regards: SEOC Shimla

HP-State Emergency Operation Centre
Incident Bulletin No. 225

Dated: 02-10-2021
Time: 06:25 AM

1	Name of Incident	Fire
2	Place of Incident	Tehsil Nihari District Mandi
3	Incident date and time	02-10-2021 Time: 02:00 PM
4	Incident Type	Fire
5	Detail of losses and damages 1. Human Loss (Name and Address) ➢ Dead:- Nil ➢ Missing:- 00 ➢ Stranded:-Nil ➢ Injured: - Nil 2. Cattle Loss:- Nil 3. House Damaged:-**01** 4. Cowshed Damaged :- Nil 5. Agriculture Loss: Nil 6 PWD:- Nil 7. Electricity:- Nil 8.Other if any: Nil	Deoc Mandi informed that an incident of fire in a two-floor Building (Pucca House) which is fully burned at Tehsil Nihari District Mandi. **No Human loss Reported.** **Owner Details:** Sh. Dhamut S/o Sh. Posh Ram R/o Village Bagh Mohal Shandra P.O. Jhungi Tehsil Nihari, District Mandi (Immediate Relief : Rs. 20,000/-) **Aprrox. Loss :- Rs 10 Lakh**
6.	Detail of disaster response at District level	District Administration deployed Fire Team and Police Personal for extinguish the fire. **Fire is under control.**
7	Support required from HPSDMA	NA

Regards: SEOC Shimla



HP-State Emergency Operation Centre
Incident Bulletin No. 226

Dated: 02-10-2021
Time: 10:00 PM

1	Name of Incident	Lost a track of Saru lack
2	Place of Incident	Rohru Shimla
3	Incident date and time	02-10-2021 Time:- Not Conform.
4	Incident Type	Lost a track of Saru lack.
5	Detail of losses and damages 1. Human Loss (Name and Address) ➢ Dead:- Nil ➢ Missing:- 00 ➢ Stranded:-Nil ➢ Injured: - Nil 2. Cattle Loss:- Nil 3. House Damaged:-**Nil** 4. Cowshed Damaged :- Nil 5. Agriculture Loss: Nil 6 PWD:- Nil 7. Electricity:- Nil 8.Other if any: Nil	As per information received from district Shimla **0**4 persons **Namly**:- **Raghav, Kartik, Shiva, Aryan** went towards Chanshal Saru Lake but they lost the track.
6.	Detail of disaster response at District level	Sub Division Administration deployed police official Team under NT Chirgaon & also a tracking agent and his team is being hired for rescue.
7	Support required from HPSDMA	NA

Regards: SEOC Shimla

HP-State Emergency Operation Centre
Incident Bulletin No. 227

Dated: 03-10-2021
Time: 01:05 PM

1	Name of Incident	Landslide
2	Place of Incident	NH-05 ,near Chaura.
3	Incident date and time	03-10-2021 Time: 11:45 AM
4	Incident Type	Landslide
5	Detail of losses and damages 1. Human Loss (Name and Address) ➢ Dead:- Nil ➢ Missing:- 00 ➢ Stranded:-Nil ➢ Injured: - Nil 2. Cattle Loss:- Nil 3. House Damaged:- Nil 4. Cowshed Damaged :- Nil 5. Agriculture Loss: Nil 6 PWD:- **01 (NH-05)** 7. Electricity:- Nil 8.Other if any: Nil	Deoc Kinnaur informed an incident of landslide at NH-05,near Chaura due to this **NH-05** is blocked for all kinds of vehicles. Restoration Work is under process.
6.	Detail of disaster response at District level	District Administration deployed the machinery for restoration of Road. **Final report is still awaited.**
7	Support required from HPSDMA	NA

Regards: SEOC Shimla



HP-State Emergency Operation Centre
(Revised) Incident Bulletin No. 228

Dated: -05-10-2021
Time: -07:00 AM

1	Name of Incident	Drowning
2	Place of Incident	Tikkar District Shimla
3	Incident date and time	03.10.2021 Time :- 10:00 AM
4	Incident Type	Drowning
5	Detail of losses and damages 1. Human Loss (Name and Address) ➢ Dead:- 01 ➢ Missing:- Nil ➢ Stranded:- Nil ➢ Injured: - Nil 2. Cattle Loss:- Nil 3. House Damaged:- Nil 4. Cowshed Damaged :- Nil 5. Agriculture Loss: Nil 6 PWD:- Nil 7.Electricity:- Nil 8.Other if any: Nil	DEOC Shimla informed that an incident of drowning occurred at Tikkar District Shimla due to which one person died
6.	Detail of disaster response at District level	10,000/- was given to deceased person by the administration.
7	Support required from HPSDMA	NA

Regards: SEOC Shimla

HP-State Emergency Operation Centre

Dated: -05.10.2021
Time: - 5.40 PM

Incident Bulletin No. 229

1	Name of Incident	**Road Accident**
2	Place of Incident	Sansog patwar circle Kuddu Sub Division Rohru.
3	Incident date and time	04.10.2021 Time:- 10.00 PM
4	Incident Type	**Road Accident**
5	Detail of losses and damages 1. Human Loss (Name and Address) ➢ Dead:- **02** ➢ Missing:- Nil ➢ Stranded:- Nil ➢ Injured: - **02** 2. Cattle Loss:- Nil 3. Houses Damages:- Nil 4. Cowshed Damages:- Nil 5. Agriculture Loss: Nil 4.PWD:- Nil 6.Electricity:- Nil 7.Other if any: Nil	DEOC Shimla Informed that an incident of road accident (Small vehicle) occurred at Sansog patwar circle Kuddu in which 02 persons died and 02 persons injured. **Dead:- 02** 1. Hira sigh S/o Dhan Bhadur R/O Nepal. 2. Vijay Kumar S/o Prem Chand Village Kemar Post Office Chambaghat. **Injured:-02** 1. Kamal S/o Kripa Ram R/o Nepal 2. Suraj S/o Kishan R/o Nepal.
6	Detail of disaster response at District level	District Administration had Deployed Police Team to the incident site.
7	Support required from HPSDMA	Not required

Regards: SEOC Shimla

District Wise Memorandum of Losses and Damages 2021

MEMORANDUM OF DAMAGES

Due To

DIFFERENT HAZARDS

IN

DISTRICT BILASPUR

DURING

MONSOON SEASON-2021

O/o

DEPUTY COMMISSIONER

DISTRICT BILASPUR (HP)

DISTRICT DISASTER MANAGEMENT AUTHORITY,

BILASPUR (HP)

District Profile

The district Bilaspur lies between 31º12' 30" and 31º35' 45" North latitude and between 76 23' 45" and 76 55' 40" East longitude. The Bilaspur district is situated on National Highway-21 km on the way of State's capital Shimla. The Geographical area of Bilaspur District is 1167 sq. km. The climate is generally dry with average rainfall 1106.28 mm. The temperature varies between 1.5 to 35ºc in summer season ranges from April to September and temperature can go up to 44ºC sometimes. The district of Bilaspur is a part of outer hills/ Shivaliks of Himalayas. This area is full of several mountains and valleys. It is bounded on the north by Mandi and Hamirpur districts, on the west by Hamirpur and Una districts and on its south lies Solan district.

For administrative purposes, the district is divided into four Sub-divisions namely Bilaspur, Shri Naina Devi Ji, Jhandutta & Ghumarwin. Bilaspur sub-division comprises of tehsil Sadar & sub-tehsil Namhol, Ghumarwin sub-division comprises of Tehsil Ghumarwin, and sub-tehsil Bharari. Shri Naina Devi Ji sub-division comprises of tehsil Shri Naina Devi Ji where as Jhandutta sub-division comprises of tehsil Jhandutta and sub-tehsil Kalol. There are three Municipal Committees i.e. Bilaspur, Ghumarwin and Naina Devi and one Nagar Panchayat i.e. Talai. For the development activities, the district is divided into Four Community Development Blocks namely Bilaspur Sadar, Shri Naina Devi Ji, Ghumarwin and Jhandutta.

The administrative head of the district is Deputy Commissioner who is assisted by one Additional Deputy Commissioner and an Assistant Commissioner in discharging the administrative and other executive functions. At sub-divisional level, Sub-Divisional Officer (Civil) is incharge of sub-division while tehsil/sub-tehsil level, Tehsildar and Naib-Tehsildar is responsible for discharging executive and revenue related functions respectively. Block Development Officer is posted in each CD Block to co-ordinate and supervises the developmental activities assigned to Gram Panchayats in their areas.

Administrative Map of District Bilaspur (HP)

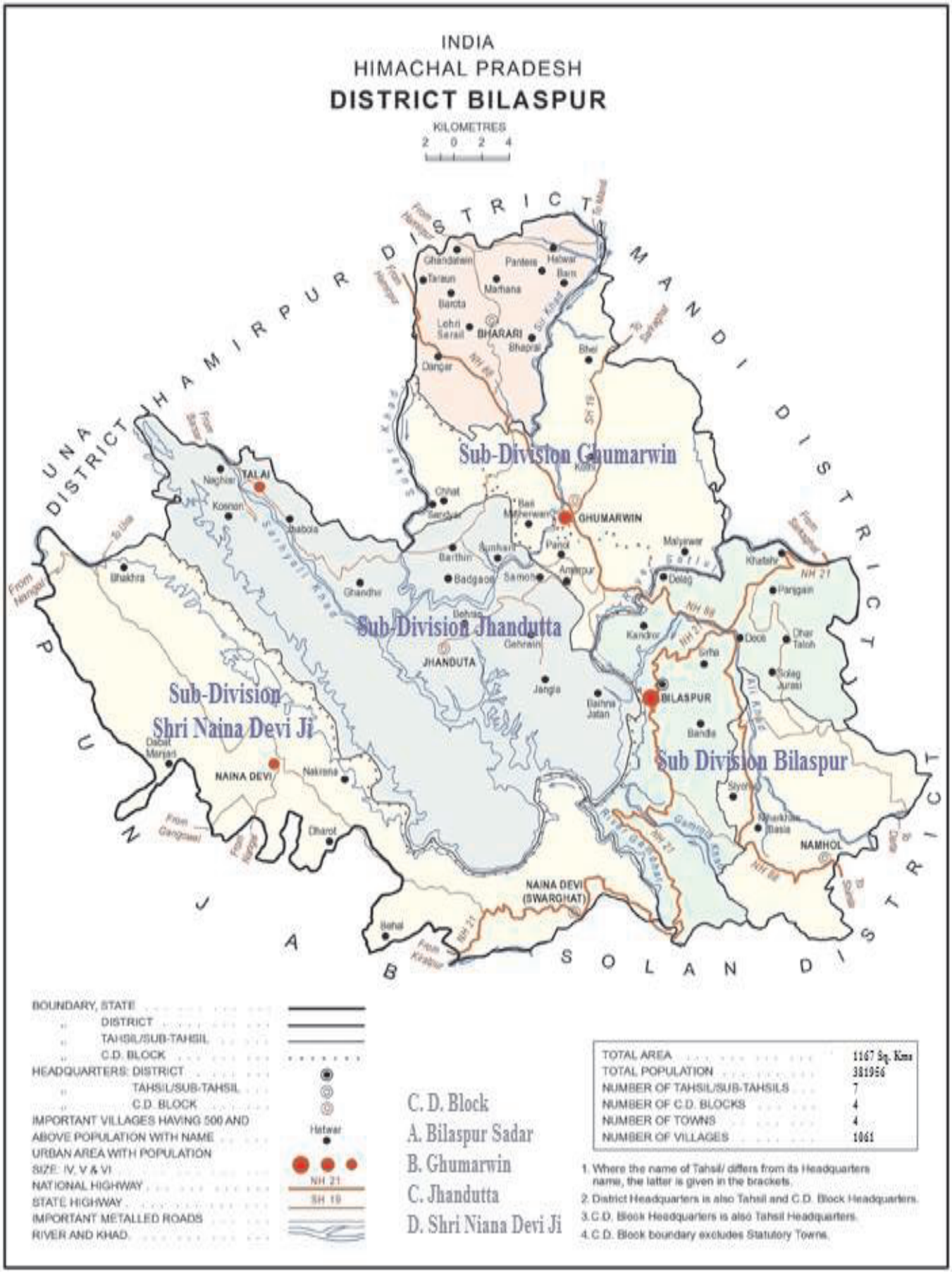

Hazards of the District

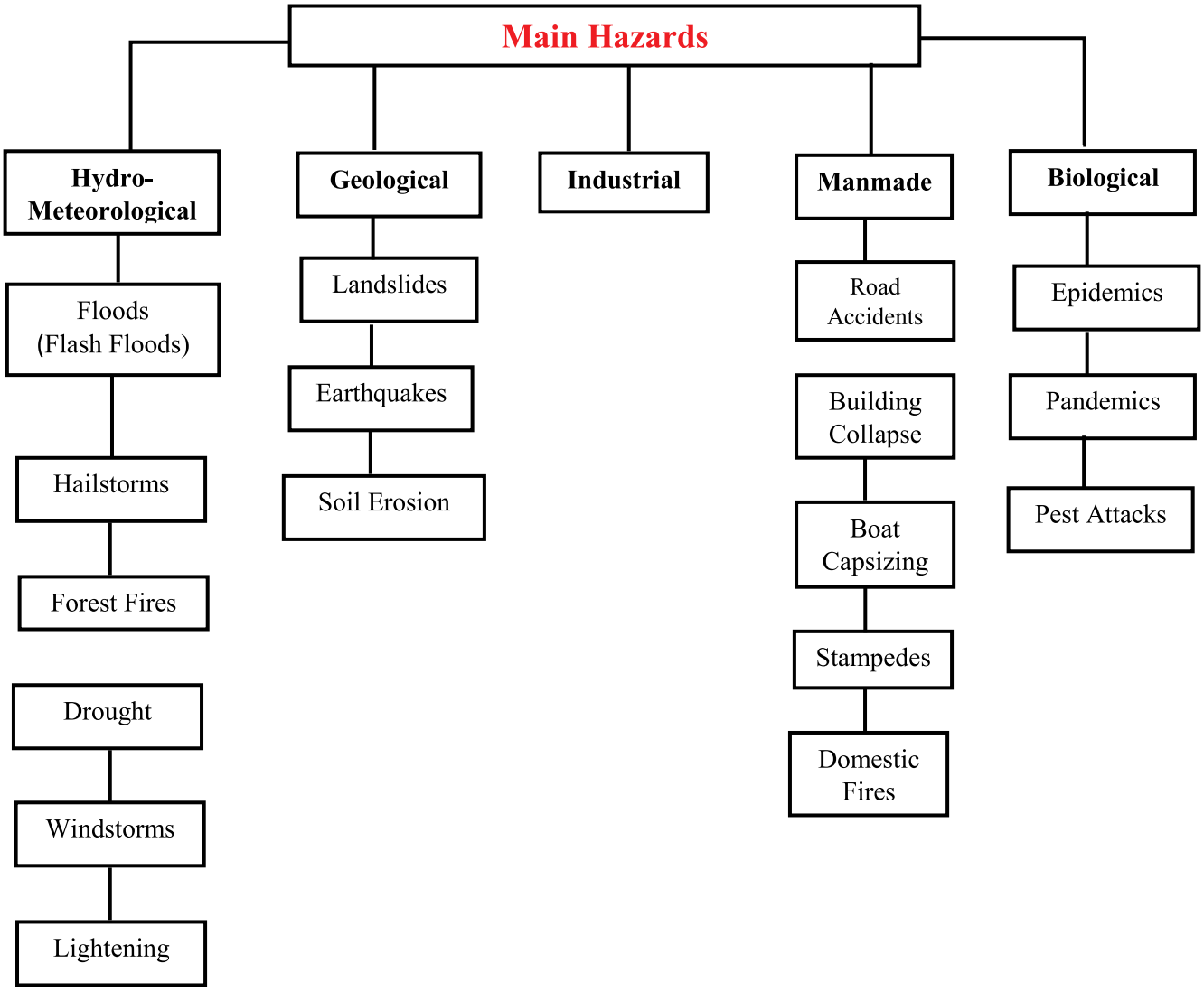

Hazard Profile of the District Bilaspur:

Hazard	Probability	Impact	Risk
Earthquakes	Medium	High	High
Floods	Low	Low	Low
Forest Fires	High	High	High
Drought	Low	Medium	Medium
Landslides	Medium	Low	Low
Road Accidents	Medium	Low	Low
Boat Accidents	Low	Low	Low
Stampede	Medium	Low	Low

Vulnerable Points in each Sub-Divisions of District Bilaspur HP

Sr. No.	Name of Sub Division	Location	Remarks
1.	**Bilaspur Sadar Div-I**	CMM road NH-21 RD 127/350 & 127/510 (Nalha Portion	Slip and Required B/wall
2.		Kandrour Barmana Salnoo Road RD 5/450 to 5/550	Slip and Required B/wall
3.		Kuhghat Amarsinghpura road 8/400 to 8/700	Slip and Required B/wall
4.		NH 154 (Old-NH-21) Km 155/0 to 155/600	Slip and Required B/wall
5.		Gwalmuthani Kuhghat road via Galeta RD 0/765 to 0/780, 1/735.00 (735-750)	Slip and Required B/wall
6.		Sohar Jablyana road 0/810 to 0/830	Slip and Required B/wall
7.		Bhager Dehar road 8/090 to 8/135	Slip and Required B/wall
8.		NH-21 (Old NH-21) Km 140/0 to 141/0, 142/300 to 143/800	Slip and Required B/wall
9.		NH-21 to Upper Sungla Km 0/0 to 0/450	Slip and Required B/wall
10.		Sungal Nog Planighat road Km 0/030 to 0/300, 2/750 to 670	Slip and Required B/wall
11.		Bhachari Bhroli Delhwin road RD 2/450 to 2/480	Slip and Required B/wall
12.	**Bilaspur Div-II**	Baner Jagatkhana road km 0/0 to 7/0 at RD 6/080 to 6/180	Slip and Required B/wall
13.		CMM (NH-205) km 105/0 to 127/0(Chharol Portion) RD 113/0 to 113/135, 113/555 to 113/720	-do-
14.		CMM (NH=-205) km 105/0 to 127/1(Jamli Portion) RD 110/240 to 110/630, 111/0 to 11/230	-do-
15.		CMM (NH-205) 105/0 to 127/1 (Kallar Portion) at RD 118/0 to 118/200, 119/750 to 119/820	-do-
16.	**Ghumarwin**	Dangar Barota Ladrour road 0/0 to 9/165 RD 1/250 to 1/270	Slip and Required R/Wall
17.		Sumari to lower Bhapral road km0/0 to 9/260 at RD 4/050 to 4/100	-do-
18.		Ladrour Htwar jahu road km 0/0 to 10/0 at RD 9/300 to 9/500	-do-
19.		Bum Jahu Road RD 4/800 to 5/0	-do-
20.		Niahri kallar Road km 0/0 to 8/0 at RD 4/0 to 4/200	-do-
21.		Rohal Khad Ghandalwin road At RD 2/500 to 3/0	-do-
22.	**Jhandutta**	MDR road from Panol Jhandutta to Nand Nagraon at Km RD 6/720 to 7/750, 6/850 to 6/900, 7/675 to 7/710, 13/500 to 13/620, 14/150 to 14/220, 16/750 to 16/930, 17/150 to 17/300 & 18/630 to 18/950	Slips Prone area & R/wall/Bwall repaired

23.		Jhandutta Bharoli Kalan road RD 7/150 to 7/600	Slips Prone area & R/wall/Bwall repaired
24.		Baroha Sunhani road RD 1/700 to 1/750, 2/700 to 2/810 & 3/950 to 4/00	Slips Prone area & R/wall/Bwall repaired
25.		Baroha Jeori Pattam road RD 0/150 to 0/200, 0/550 to 0/650, 0/350 to 0/400, 3/800 to 3/900, 8/150 to 8/200, 12/750 to 12/850, 14/800 to 14/900, 15/150 to 15/250, 17/250 to 17/400, 18/200 to 18/300, 18/850 to 18/900 & 19/200 to 19/250	Slips Prone area & R/wall/Bwall repaired
26.		Nakhlera to Lurhar via Pashol RD 2/150 to 2/300, 3/450 to 3/600, & 4/200 to 4/350	Slips Prone area & R/wall/Bwall repaired
27.		Jhandutta to Behna Brahmna road RD 0/350 to 0/450	Slips Prone area & R/wall/Bwall repaired
28.		Gehrwin to Thuran road Km 0/0 to 7/0 RD 2/200 to 3/100 & 6/800 to 6/900	Slips Prone area & R/wall/Bwall repaired
29.		Gehrwin to Behna Jattan roan at Km 0/0 to 7/500 RD 4/600 to 6/700	Slips Prone area & R/wall/Bwall repaired
30.		Auhar Barsand road at km 0/0 to 4/00 RD 2/500 to 2/650	Slips Prone area & R/wall/Bwall repaired
31.		Auhar Kohina road at Km 0/0 to 12/0 RD 10/500 to 12/0	Slips Prone area & R/wall/Bwall repaired
32.		Samah Narsa Devi road at Km 0/0 to 1/400 RD 1/200 to 1/300	Slips Prone area & R/wall/Bwall repaired
33.		Samoh Hirapur road at Km 0/0 to 5/00 RD 2/00 to 2/400	Slips Prone area & R/wall/Bwall repaired
34.		Chatyalbal Dabbar road at Km 0/0 to 2/660 RD 0/250 to 1/00	Slips Prone area & R/wall/Bwall repaired
35.		G.T.B. road Km 4/0 to 46/0 RDs 5/280 to 5/340, 6/300 to 6/450, 7/240 to 7/850, 19/300 to 19/450, 21/300 to 21/500, 21/750 to 21/850, 22/790 to 22/890, 23/180 to 23/380, 28/720 to 28/750, 28/640 to 28/705,29/610 to 29/635, 29/540 to 29/650, 31/420 to 31/460, 31/570 to 31720, 31/810 to 31/850, 33/075, to 33/135, 33/900 to 33/920, 34/120 to 34/170, 34/450 to 34/495, 38/615 to 38/655, 44/320 to 44/350	Slips Prone area & R/wall/Bwall repaired
36		Sunhani Badoun via Tihra road Km 0/0 to 5/5/780 RD 1/700 to 1/760	Slips Prone area
37		Berthin Surgal road Km 0/0 to 3/0 RD 1/360 to 1/400, 1/700 to 1/850	Slips Prone area
38.		Bard to Duhak via Morthal road RD 4/0 to 4/070, 4/150 to 1/250	Slips Prone area

39.		Mallari Kallar road Km 0/0 to 6/0 RD 3/480 to 3/590, 4/110 to 4/250, 5/070 to 5/350	Slips Prone area
40.		Kathuine Gujrehera to Goacher road Km 0/0 to 0/900 RD 0/210 to 0/350	Slips Prone area
41.		Jhabola Goacher road RD 3/300 to 3/50, 3/650 to 3/710, 4/240 to 4/400, 4/710 to 4/790	Slips Prone area
42.		Talai Deotsidh road RD 0/0 to 0/130, 0/180 to 0/225, 0/375 to 0/420, 2/180 to 0/800, 1/180 to 1/220, 1/295 to 2/500	Slips Prone area
43.		Talai Ghati road RD 0/750 to 0/800, 1/180 to 1/220, 1/295 to 2/500	Slips Prone area Bwall repaired
44.		Bachretu Naghyar road at RD 0/015 to 0/030, 1/180 to 1/230 to 1/870 to 1/900	Slips Prone area Bwall repaired
45.		Devi Ka Mode to Kosharian Boatghat road RD 0/0350 to 0/135, 0/170 to 0/230,0/530 to 1/700,1/630 to 1/730, 1/900 to 2/015	Slips Prone area
46.		Badgan to Koserian road at RD 0/415 to 0/455,0/610 to 0/800, 1/015 to 1/065, 3/060 to 3/245, 3/370 to 3/395, 3/980 to 4/015	-do-
47.	**Kalol(JHD)**	Kothi jungle Malhot RD 5/600 to 5/700, 14/700 to 14/800 & 15/600 to 15/700	Slips Prone area & R/wall/Bwall repaired
48.		Marotan Dhani RD 1/900 to 1/950, 5/225 to 5/350 & 6/600 to 6/700	Slips Prone area & R/wall/Bwall repaired
49.		Chaunta Dhani RD 9/300 to 9/450, 15/00 to 15/300, 22/500 to 22/700, & 24/600 to 24/750	Slips Prone area & R/wall/Bwall repaired
50.		BBC road RD 23/500 to 23/700, 23/700 to 23/800.	Slips Prone area & R/wall/Bwall repaired
51.		BJSM road RD 7/500 to 7/800, 9/300 to 9/500 & 16/500 to 16/800	Slips Prone area & R/wall/Bwall repaired
52.	**Swarghat (SNDJ)**	Baner Zakatkhana road km 0/0 to 7/0(Natni Dhank) 6/080 to 6/180	Slip and required Breast wall.
53.		C.M.M. Road NH-205 km. 105/0 to 127/0(Chharol portion) 113/135,113/555 to 113/720.	Slip and required Breast wall.
54.		C.M.M. Road NH-205 km. 105/0 to 127/0(Jamli portion) 110/240 to 110/630,111/0 to 111/230	Slip and required Breast wall.
55.		C.M.M. Road NH-205 km. 105/0 to 127/0(Kallar portion) 118 to 118/200, 119/750 to 119/820	Slip and required Breast wall.

DAMAGES DURING MONSOON SEASON 2021

(w.e.f 13 June 2021 to 26 September 2021)

Loss to Human Lives			Loss to Private Property													Loss to Public Property (In Rs Lakh)								
			Loss to Animal			Loss to Houses								Damage to Crops (Rs in Lakh										
						Fully Damaged		Partially Damaged																
Death	Injured	Ex-Gratia payment (Rs in Lacs)	Death	Injured	Loss (Rs in Lakhs)	Pucca House	Kaccha House	Pucca House	Kaccha House	Gharat	Kitchen	Toilet	Cow Sheds	Monetry loss (Rs in Lakh)	Agriculture	Horticulture	PWD	JSV	HPSEBL	Animal Husbandry (Animal Loss Reported)	Education	Health	MC	Other	Total (Rs. in Lakh)
23	*42*	***92***	*8*	*0*	1.30	*1*	*4*	*3*	*19*	*1*	*4*	*4*	*39*	*46.72*	397.35	0.00	3464.85	1374.09	11.38	2.10	8.55	2.00	309.65	28.70	**5738.69**

Detail of Death due to Disasters

Road Accident	Landslide	Lightning	Flash Flood	Fire	Avalanche	Total
9	0	0	0	0	0	**9**

Detail of Other Deaths

Fall from Cliff/ Height	Electric Shock	Snake Bite	Drowning	Hit By Stray Animal	Slip Down	Total
2	3	4	3	1	1	**14**

Status Report of Public Utilities Disrupted due to Rainfall

Department: JSV, Bilaspur (HP)

(Rain Damages report w.e.f.13-06-2021 to 22-09-2021)

Name of Division	Urban Water Supply Schemes		Rural Water Supply Schemes		Irrigation Schemes		Sewerage Schemes		Flood Protection Schemes		Total no. of schemes	Total amount required (Rs.in lakhs)
	Affected Schemes	Total amount required for restoration (Rs.in lakhs)	Affected Schemes	Total amount required for restoration (Rs.in lakhs)	Affected Schemes	Total amount required for restoration (Rs.in lakhs)	Affected Schemes	Total amount required for restoration (Rs.in lakhs)	Affected Schemes	Total amount required for restoration (Rs.in lakhs)		
Bilaspur	2	81.55	105	368.10	12	114.40	2	72.00	0	0.00	**121**	**636.05**
Ghumarwin	1	6.70	38	291.34	7	41.50	1	25.00	1	10.00	**48**	**374.54**
Jhandutta	1	3.60	52	329.15	8	30.75	0	0.00	0	0.00	**61**	**363.50**
Total	**4**	**91.85**	**195**	**988.59**	**27**	**186.65**	**3**	**97.00**	**1**	**10.00**	**230**	**1374.09**

Department: HP-PWD 10th Circle, Bilaspur (HP)

Sr. No.	Name of Division	Sector	Damage in physical terms	No. of roads damages	No. of roads restored	Amount spend on restoration of roads (Rs. lakhs)	Requirement of funds for repair of immediate nature (Rs. lakhs)
1.	Bilaspur Division No. 1	**Roads & Bridge**	Land slide, R/wall & B/W collapsed pot holes drain culvert damage/collapsed edge cut, damage of pavement crust etc.	86	86	58.45	604.25
2.	Bilaspur Division No. 2			51	51	110.00	504.45
3.	Ghumarwin			65	65	23.88	817.51
4.	Jhandutta			82	82	105.00	1241.31
	G. total			**284**	**284**	**297.33**	**3167.52**

Department: Agriculture, Bilaspur (HP)

Name of District	Name of Crops	Target Area (in hect)	Sown in ha	Damaged in ha	Estimated Targeted production in MT	Qty. of production affected in Qtl	Amount of loss (in lakhs)
Bilaspur	**A. Cereals**						
	Paddy	1400	100	-	181	-	
	Maize	27000	27000	4030	70950	27404 qtl	397.358
	Kharif Pulses	700	700	-	620	-	
	Ragi	-	-	-	-	-	-
	Millets	-	-	-	-	-	-
	Total A (cereals)	***29100***	***27800***	***4030***	***71751***	***27404 qtl***	***397.358***
	B. Commercial Crops						
	Potato	-	-	-	-	-	-
	Vegetables	2000	2000	-	43540	-	-
	Ginger (Green)	215	215	-	2390	-	-
	Total B (commercial crops)	***2015***	***2015***	***-***	***45930***	-	-
	Total (A+B)S	***31115***	***29815***	***4030***	***117681***	***27404 qtl***	***397.358***

Department: Urban Development, Bilaspur (HP)

Sr. No.	ULB Name	Damages of Internal Roads		Removal of debris from road/ drainages/sewerage lines. (Brief details with cost (in lakh)		Electric poles		Electric wire		Damage of internal water supply lines		Damages of Street Lights		Damages of Panchayat Ghar, Community halls, Aganwadi etc.		Grand Total (in Lakh)
		Length (in meter)	Loss (in lakh)	Description	Cost (in lakh)	No.s	Loss (in lakh)	Length (in mtrs)	Loss (in mtrs)	Length (in mtrs)	Loss (in mtrs)	No.s	Loss (in Lakh)	Name of Building	Loss (in lakh)	
1	2	3	4	5	6	7	8	9	10	11	12	13	14	15	16	17
1.	Municipal Council Ghumarwin	1100	60.00	Removal of Slip / damages to drain & Damage of R/wall along with road	100.00	0	0	0	0	0	0	0	0	0	0	**160.00**
2.	Municipal Council Shri Naina Devi Ji	i.)20 m path near Sanskrit College. ii.)10m R/Wall iii.)Landslide	11.00	Slip Removal	2.00	0	0	0	0	0	0	6	0.50	0	0	**13.50**
3.	Municipal Council Bilaspur	1300	65.00	Removal of Slip/ damages to drain	10.00	20	5.00	1000	0.20	600	6.00	20	1.50	Community Hall	20.00	**107.70**
4.	Nagar Panchayat Talai	1.7	17.00	Removal of slips/ damage to drain/ paths	8.00	0	0	1.2	0.30	0	0	6	0.15	Community Hall in W.No.3 & Junjghar in W.No.1, Community Kitchen of Rehan Basera	3.00	**28.45**
Total			**153**		**120**		**5.00**		**0.50**		**6.00**		**2.15**		**23.00**	**309.65**

Department: Health, Bilaspur (HP)

Name of Affected Health Institution	Block Name	Details of Damage/ Loss	Approximate Loss (in Rs. Lakhs)
1	2	3	4
CH Markand	Markand	The boundary wall of the old CHC (now CH) building has fallen/ damaged on 24-07-21	**Rs.1.00**
CH Jhandutta	Jhandutta	The boundary wall of new IPD block of CHC Jhandutta fallen/ damaged on 26-07-21.	**Rs.1.00**
Total			**Rs.2.00**

Cumulative Seasonal Monsoon Rainfall, 2021
(1st June to 19th Sept, 2021)

District	Actual Rainfall (mm)	Normal Rainfall (mm)	Percentage (%) Departure from the Normal
Bilaspur	**720.4**	**839.1**	**-14**

(Source: Meteorological Centre, Shimla)

Assistance sought for repair /restoration of damaged houses

Name of affected District	No. of houses damaged									
	Fully damaged pacca houses @ Rs.1,01,900 per houses		Fully damaged Katcha houses @ Rs.1,01,900 per houses		Partially damaged Pacca houses @ Rs.5,200 per houses		Partially damaged katcha houses @ Rs.3,200 per houses		Cowsheds @ Rs.21,00 per shed	
	No.	Amt (lakhs)	No.	Amt (lakhs)	No.	Amt (lakhs)	No.	Amt (lakhs)	No.	Amt (lakhs)
Bilaspur	1	1.01	4	4.07	3	0.15	19	0.60	39	0.81

Photographs of Road Accidents/ Loss & Damages



Road Accident NH-205 Near Jamli Tehsil Sadar



1M died due to road accident at Chedi, Near Chharol, Tehsil Sadar dt.05-08-2021



शेर सिंह पुत्र भगतु निवासी लौहटू का मवेशीखाना की एक दीवार गिर चुकी है दिनांक 25.07.21



शेर सिंह पुत्र भगतु निवासी लौहटू गिरावली मकान दिनांक 25.07.21



Kesari devi w/o late shri subhash chander
Vill Balh Balhwana Po chandpur teh. Sadar distt.
Bilaspur hp . G p Balh Balhwana 9817529324



औहर के गांव दड़याणा में भारी बारिश से गिरी मकान की दीवार।



RW Collapsed owner of Sh. Kartar Singh R/o Jangal Sungal PO Binola PC Deoli Tehsil Sadar dt.19.07.21


Cowshed PD dt.18.07.21
Satya Devi w/o Kanshi ram vill ballu kharyala post office
Bhager, today due to heavy rainfall cow shed wall falled down


Mr. Desh raj s/o shri late mansha ram Vill. - talwar p.o. - chandpur
teh - sadar ..distt. - bilaspur hp


सीमा देवी पत्नी स्व. श्री दीना नाथ गाव भर ठ वाल,
गौशाला


Owner Name Usha Devi w/o Sanjeev Sharma, KH PD due to rain at vill.
Thouru GP Makri Markand PC Bandla Tehsil Sadar dt.08.08.21





Cowshed FD due to rain Owner Vipin Singh S/o Sh. Bali Ram Vill. Paplah Tehsil Ghumarwin loss (0.50) dt.25-08-2021



Cowshed PD due to rain owner Hari Ram S/O Mashdi Vill. Kanoun PO Dhounkothi tehsil sadar loss(0.30



Cowshed PD due to rain owner Raj Pal S/O Bhgat Ram Vill. Jinanu tehsil sadar loss(0.30) dt.26-08-2021



Cowshed PD due to rain owner Ghungar S/O Shalo vill. Sihra tehsil sadar loss amt. (0.10) dt.26-08-2021



दिनांक 24/08/21 को श्री रामपाल पुत्र लिवका राम मौजा जेवरा रानिकोटला के घराट की एक दीवार भारी वर्षा होने के कारण गिर गई।



Katcha House Partially Damaged due to rain dt.03.09.21 owner of Sh.Lekh Ram s/o Panjku Ram vill. Dali PC Delag Tehsil Sadar, Bilaspur (HP) (amt of loss-1.50 Lac)



Cowshed PD due to rain owner Sanju s/o Ghalu vill. & PC Ranikotla tehsil Sadar loss 0.20 dt.03.09.2021





KH PD due to rain Owner Mast Ram S/O Dhanu Ram Vill. Sai Brahmana Tehsil Sadar loss 0.50(lac) dt. 11/09/2021



Cowshed damage due to rain owner Kamla Devi W/O Shyam Dass Vill. Sandyar andvil tehsil Ghumarwin loss 0.40 (lac) dt. 12-09-2021



Amar Singh s/o Dandu Ram village Syoutha PC Chhat KH PD collapsed due to rain approx loss Rs. 1,00,000/-



Cowshed partially collapsed due heavy rainfall today of Indert devi w/o sukh dev r/o Mehrikathla estimated loss/damage is amount app.10,000/-



Katcha House Fully Damaged (0.75) VPO Noa Owner of Sh. Daya Ram S/o Dittu Tehsil Sadar dt.21.09.21





1 cowshed FD due to rain vill. Kathpur PC Bandla tehsil Sadar loss (0.65) dt.21-09-21



Cowshed FD(1.30) & 2 Goat(0.20) died due to rain Vill. Malokhar Tehsil Sadar loss 1.50 dt.21.09.2021



Cowshed PD (0.35) due to rain Owner Dhani Ram S/O Sai Vill. Asha Majari PC Seola tehsil Sadar dt.21.09.2021



Cowshed PD (0.10) due to rain Owner Sohan Lal S/O Laxman Vill Uparli Sungal tehsil Sadar dt.22.09.2021



KH PD due to rain Owner Sanjeev Kumar S/O Amichand Vill. Sandoli Tehsil Sadar loss (0.40) dt.23-09-2021



KH PD (0.50) due to rain Owner Narender Kumar S/O Nikku Ram Vill Rajpura tehsil Sadar dt.22.09.2021



Cowshed PD due to rain Owner Mast ram S/O Govind Ram Vill. Nali Pahn Teshil Sadar dt.23.09.2021



PH PD due to rain Shyam Lal S/O Khajana Ram Vill. UP Mohal Danoh Tehsil Sadar loss (0.80) dt.23.09.2021



KH PD due to rain Owner Puspa Devi W/O Prakash Chand Vill Dari Tehsil Ghumarwin loss (1.50) dt.23.09.2021



KH FD (1.80) due to rain Owner Jagdish S/O Ramsahay Vill. Delag P/O Nichali Bhater Tehsil Sadar dt.24.09.2021



PH PD (0.45) due to rain Owner Indri Devi W/O Krishan lal Vill. Manjot Tehsil Sadar



Cowshed PD(0.07) due to rain Owner Raj Kumar S/O Bangali Vill. Sihra Tehsil Sadar dt.25.09.2021



Cowshed PD (0.15) due to rain Owner Shyam lal S/O Paras Ram Vill. Baggi Tehsil Sadar dt. 25.09.2021



Cowshed PD (0.30) due to rain Owner Ishwer Dass S/O Krishnu Ram Vill. Dadog Tehsil Sadar dt.24.09.2021

Media Coverage:

झील में मिला घर से घास लाने गए युवक का शव

झंड्डता(बिलासपुर)। झंड्डता थाना के तहत संघ बोट घाट (डाहड) निवासी एक युवा बुधवार को घर से घास लाने गया था, लेकिन घर नहीं लौटा और वीरवार को उसका शव झील में बरामद हुआ है। सूचना के बाद पुलिस ने मौके पर पहुंच कर घटनास्थल का जायजा लिया। पुलिस ने शव को झील से बाहर निकाल कर पोस्टमार्टम करवाकर कर परिजनों को सौंप दिया है। बता दें कि स्थानीय निवासी अनिल कुमार वीरवार को झील की तरफ गया था। वहीं, उसने एक व्यक्ति के शव को पानी में देखा। इसके बाद उसने डाहड पंचायत प्रधान चंद्रशेखर को सूचित किया। उन्होंने तुरंत इसकी सूचना पुलिस को दे दी। झील में शव मिलने की सूचना मिलते ही पुलिस मौके पर पहुंच गई और स्थानीय लोगों के सहयोग से शव को पानी से बाहर निकाला। शव की पहचान स्थानीय निवासी बिट्टू राम उम्र (30) पुत्र बृज लाल निवासी गांव संघ डाकघर जबलु तहसील झंड्डता के रूप में हुई। मृतक बिट्टू राम अभी अविवाहित था। वह घर में ही मजदूरी का काम करता था। परिजनों ने पुलिस को दिये बयान में कहा कि पिछले कल सुबह बिट्टू राम घास लाने के लिए गया था, उसके बाद घर नहीं आया। परिवार वालों ने उसे हर जगह ढूंढा, लेकिन वह कहीं नही मिला। बिट्टू राम की मौत ढांक से गिरकर गोविंद सागर झील में डूबने से हुई प्रतीत होती है । परिजनों ने किसी पर संदेह जाहिर नहीं किया है। पुलिस ने शव को कब्जे में लेकर पोस्टमार्टम करवाकर शव को परिजनों को सौंप दिया है। पुलिस उप अधीक्षक मुख्यालय राज कुमार ने इस मामले की पुष्टि की है। संवाद

अनियंत्रित होकर पलटी कार डेढ़ साल के मासूम ने तोड़ा दम

नम्होल-बहादरपुर सड़क पर टेपरा गांव के पास हादसा, दंपती घायल

संवाद न्यूज एजेंसी

बिलासपुर। कामाख्या थाना के तहत नम्होल-बहादुरपुर सड़क पर टेपरा के पास एक कार अनियंत्रित होकर पलट गई। दंपती घायल हो गया जबकि डेढ़ साल के मासूम ने आईजीएमसी शिमला ले जाते समय रास्ते में ही दम तोड़ दिया। पुलिस ने नम्होल चौकी में केस दर्ज कर लिया है। आगामी कार्रवाई अमल में लाई जा रही है।

आर्की के मटेरनी गांव का ललित अपनी पत्नी और डेढ़ साल के बेटे के साथ टेपरा गांव में किसी समारोह में भाग लेने जा रहा था। नम्होल-बहादुरपुर सड़क पर टेपरा गांव के पास कार बेकाबू होकर पलट गई। हादसे में दंपती और उनका बेटा घायल हो गया। पीएचसी नम्होल में प्राथमिक उपचार के बाद तीनों को क्षेत्रीय अस्पताल बिलासपुर रेफर कर दिया गया। बच्चे की गंभीर हालत के चलते चिकित्सकों ने आईजीएमसी शिमला रेफर कर दिया। लेकिन मासूम ने रास्ते में ही दम तोड़ दिया। डीएसपी हरकुमार ने बताया कि मामला दर्ज कर लिया है।

बारिश, तूफान से बत्ती गुल, गोशाला की छत उड़ी

लोग हुए परेशान; देलग के पास बिजली की लाइन के तार टूटे, भगेड़ के पलथीं में गोशाला को हुआ नुकसान

संवाद न्यूज एजेंसी

झंड्डता / भगेड़ (बिलासपुर)। क्षेत्र में वीरवार को हुई बारिश से लोगों को गर्मी से तो राहत मिली, वहीं बारिश और तूफान से जनजीवन भी प्रभावित हुआ। बारिश के साथ तूफान और बिजली गिरने से क्षेत्र में कुछ घंटों तक विद्युत आपूर्ति बाधित हो गई। इस कारण लोगों को दिक्कतों का सामना करना पड़ा। हालांकि बोर्ड कर्मचारियों ने बाद में बिजली को बहाल कर दिया।

सुबह के समय क्षेत्र में घनघोर बादल छा गए। इसके बाद तेज तूफान और बारिश शुरू हो गई। वहीं, बिजली गिरने के कारण झंड्डता क्षेत्र में कुछ देर तक बिजली व्यवस्था पूरी तरह से बंद हो गई। कांगू से कंदरौर झंड्डता को आने वाली 33 केवी लाइन के देलग के पास बिजली की लाइन के तार टूटने और बिजली उपकरणों को नुकसान पहुंचा। इस कारण बिजली की आपूर्ति काफी देर तक बाधित हो गई। विद्युत बोर्ड सब डीविजन झंड्डता के सहायक अभियंता राज कुमार ठाकुर ने बताया कि तूफान और बारिश के साथ झंड्डता 33 केवी सबस्टेशन को आने वाली बिजली की लाइन पर बिजली गिरने से तार टूट गए और बिजली उपकरण को नुकसान हुआ है। बोर्ड के कर्मचारियों ने इसे सही कर बिजली व्यवस्था को बहाल कर दिया है। वहीं, वीरवार को आए तूफान और बारिश से ग्राम पंचायत औहर के गांव पलथीं में एक टीनपोस गोशाला की छत उड़ गई।



तूफान और बारिश के चलते ग्राम पंचायत औहर के गांव पलथीं में उड़ी गोशाला की टीन की छत। संवाद

हादसे में गोशाला की एक दीवार भी गिर गई। जानकारी के अनुसार यह गोशाला संती देवी पत्नी हरिया राम की थी। ग्राम पंचायत औहर के उपप्रधान रणजीत वर्धन ने बताया कि तेज हवाओं के चलते संती देवी की गोशाला की छत उड़ गई। जिस समय यह हादसा हुआ संती देवी के पशु इसी गोशाला में बंधे हुए थे। उन्होंने बताया कि इस घटना में कोई जानी नुकसान नहीं हुआ है। वर्धन ने बताया कि इस घटना की सूचना संबंधित हल्का पटवारी को दे दी गई है। उन्होंने स्थानीय प्रशासन से मांग की है कि संती देवी को जल्द से जल्द आर्थिक सहायता प्रदान की जाए।

लेंटर डालते निर्माणाधीन पुलिया धंसी, जेई और तीन मजदूर घायल

ब्रह्मपुखर के पास हादसा, घायल जिला अस्पताल में उपचाराधीन

संवाद न्यूज एजेंसी

बिलासपुर। जिला के ब्रह्मपुखर के पास सोमवार को लेंटर डालते समय पुलिया धंस गई। इसके कारण मौके पर निरीक्षण करने आए जेई और तीन मजदूर घायल हो गए। घायलों का जिला अस्पताल में इलाज किया जा रहा है।

जानकारी के अनुसार सोमवार को ब्रह्मपुखर के पास एक गांव में लिंक रोड पर पुलिया पर लेंटर डालने का कार्य किया जा रहा था। कार्य को देखने के लिए जेई अनूप गौतम भी मौके पर पहुंचे थे। सोमवार शाम करीब साढ़े 6 बजे जब पुलिया पर लेंटर डालने का कार्य चल रहा था तो सेंटरिंग की कुछ स्पोर्ट नीचे धंस गई। इसके कारण पुलिया टूट गई। हादसे के कारण जेई को काफी चोटें आई हैं। वहीं अर्जन (38), विष्णाधुराम (30) और उपेंद्र यादव तीनों मजदूर भी घायल हुए हैं।

सभी को उपचार के लिए जिला अस्पताल लाया गया है। मजदूरों को हल्की चोटें आई हैं। जेई अनूप गौतम के दोनों बाजुओं में फ्रैक्चर बताया जा रहा है।

बताया जा रहा है कि कुछ दिन पहले हुई बारिश के कारण पुलिया के नीचे की जमीन कमजोर हो गई थी। इसके कारण यह हादसा हुआ है। इसकी पुष्टि डीएसपी राजकुमार ने की है।

अनियंत्रित होकर खाई में गिरा ट्रक, चालक की मौत

चंडीगढ़-मनाली नेशनल हाईवे पर जामली में हुआ हादसा

संवाद न्यूज एजेंसी

स्वारघाट (बिलासपुर)। चंडीगढ़-मनाली नेशनल हाईवे पर जामली में एक ट्रक अनियंत्रित होकर करीब 150 मीटर गहरी खाई में गिर गया। ट्रक चालक की मौके पर ही मौत हो गई।

मिली जानकारी अनुसार चालक गोपाल चंद ट्रक एचपी 24सी 5187 को कीरतपुर से बिलासपुर की तरफ लेकर जा रहा था। जब वह गम्भरपुल से आगे जामली में पहुंचा तो उसने ट्रक से नियंत्रण खो दिया। ट्रक हाईवे से लुढ़ककर करीब 150 मीटर गहरी खाई में जा गिरा। ट्रक चालक ने मौके पर ही दम तोड़ दिया। पुलिस थाना की पुलिस टीम मौके पर पहुंची और शव को अपने कब्जे में लिया। पुलिस ने हादसे की सूचना मृतक के परिजनों को दी। परिजन भी मौके पर पहुंच गए। शव को पोस्टमार्टम के लिए क्षेत्रीय अस्पताल बिलासपुर भेजा गया है। चालक की पहचान गोपाल चंद (19) पुत्र जगतार सिंह निवासी गांव काथला (नालियां) डाकघर स्वारघाट, तहसील श्री नयनादेवी जी के रूप में हुई है। बिलासपुर सदर थाना पुलिस ने मामला दर्ज कर आगामी कार्रवाई शुरू कर दी है।

अनियंत्रित होकर बिजली के खंभे से टकराई कार, चालक घायल

संवाद न्यूज एजेंसी

घुमारवीं (बिलासपुर)। शिमला-धर्मशाला राष्ट्रीय उच्च मार्ग-103 पर घुमारवीं से कंदरौर को जा रही कार आवारी के पास शनिवार रात को बिजली के खंभे से टकरा गई।

हादसे में चालक को गंभीर चोटें आई हैं। स्थानीय लोगों ने चालक को जिला अस्पताल पहुंचाया। पुलिस ने चालक के खिलाफ मामला दर्ज कर लिया है। जानकारी अनुसार शनिवार रात शिमला-धर्मशाला राष्ट्रीय उच्च मार्ग-103 पर कार एचपी 52-0431 घुमारवीं से कंदरौर जा रही थी।

आवारी के पास कार अनियंत्रित होकर बिजली के खंभे से टकरा गई। कार चालक को गंभीर चोटें आई हैं। चालक को लोगों ने जिला अस्पताल पहुंचाया। चालक की पहचान अनिल कुमार पुत्र प्यार सिंह गांव भद्रवाण डाकखाना हवाण तहसील घुमारवीं के रूप में हुई है। डीएसपी अनिल ठाकुर ने पुष्टि की है।



तूफान के कारण मरहाणा स्कूल के पास रिहायशी मकान पर गिरा पेड़। संवाद

अंधड़ चलने से मरहाणा में रिहायशी मकान पर गिरा पेड़

संवाद न्यूज एजेंसी

प्रशासन ने पीड़ित को दिए 15 हजार रुपये और दो तिरपाल

भराड़ी (बिलासपुर)। भराड़ी उपतहसील के तहत मरहाणा के स्कूल मैदान में शुक्रवार रात को तूफान के कारण सफेदे का पेड़ उखड़कर साथ लगते रिहायशी मकान पर गिर गया। इस कारण मकान को काफी नुकसान हुआ है। गनीमत रही कि इस हादसे में कोई जानी नुकसान नहीं हुआ। घर के पास खड़ी जीप पर भी टहनियां गिरने से नुकसान हुआ है।

मरहाणा गांव के सीताराम ने बताया कि उनके रिहायशी मकान के पास स्कूल परिसर में काफी पुराने सफेदे के पेड़ हैं। कई बार विभाग से इन पेड़ों को काटने की गुहार लगाई। लेकिन किसी ने सुनवाई नहीं की। शुक्रवार रात को एक भारी भरकम सफेदे का पेड़ अचानक उनके मकान पर गिर गया। गनीमत रही कि रात का समय था और परिवार के सदस्य अंदर थे। नायब तहसीलदार कर्म सिंह, कानूनगो देवेंद्र व पटवारी बबलू मौके पर पहुंचे। 15 हजार रुपये व दो तिरपाल परिवार को दिए। कानूनगो ने बताया कि अन्य दो पेड़ जिनकी जद में मकान आ सकते हैं उनको भी कटवाया जा रहा है।

छत पर पानी की टंकी फिट करते समय गिरा पलंबर, मौत

बिलासपुर के रौड़ा सेक्टर तीन में हादसा

संवाद न्यूज एजेंसी

आईजीएमसी में तोड़ा दम, पुलिस ने शुरू की मामले की जांच

बिलासपुर। वीरवार सुबह करीब 11:00 बजे आए भारी तूफान और बारिश के समय पलंबर का काम करने वाले एक व्यक्ति की छत से गिरकर मौत हो गई।

हादसा बिलासपुर के रौड़ा सेक्टर तीन में हुआ है। हादसे के बाद व्यक्ति को जिला अस्पताल ले जाया गया, लेकिन गंभीर हालत के चलते उसे आईजीएमसी रेफर किया गया था। आईजीएमसी में इसकी मौत हो गई।

जानकारी के अनुसार बिलासपुर के लुहणु के साथ लगते भरतपुर का दीपचंद (45) प्लंबर का काम करता था। इसी के चलते वीरवार को वह रौड़ा सेक्टर तीन के एक घर में फिटिंग करने आया था। सुबह करीब 11:00 बजे जब वह पानी की टंकी फिट कर रहा था, तो अचानक भारी तूफान के साथ बारिश हुई।

वहीं, दीपचंद घर की छत से नीचे आ गिरा। मकान मालिकों ने हादसे की सूचना पुलिस को दी और उसे तुरंत इलाज के लिए जिला अस्पताल लेकर गए। छत से गिरने के कारण उसके सिर में गहरी चोट आई थी, वहीं जिला अस्पताल से गंभीर हालत के कारण उसे आईजीएमसी रेफर किया गया। जहां पर उसकी मौत हो गई। डीएसपी राजकुमार ने बताया कि पुलिस मामले की जांच कर रही है।

बिलासपुर बस अड्डे पर दो बसों के बीच फंसकर व्यक्ति की गई जान

बस को बैक करते समय हुआ दर्दनाक हादसा, दनोह कोसरियां के रहने वाले थे ब्रह्मदास

संवाद न्यूज एजेंसी

बिलासपुर। बिलासपुर बस अड्डा में दो बसों के बीच फंसकर एक व्यक्ति की मौत हो गई। चालक सरकारी बस को पीछे कर रहा था।

इसी दौरान एक व्यक्ति सरकारी और निजी बस के बीच फंस गया। व्यक्ति को जिला अस्पताल पहुंचाया गया जहां उसकी मौत हो गई। पुलिस ने सरकारी बस चालक के खिलाफ मामला दर्ज कर लिया है। आगामी कार्रवाई अगले में लाई जा रही है। शव को पोस्टमार्टम के बाद परिजनों को सौंप दिया है।

जानकारी के अनुसार व्यक्ति बस अड्डा बिलासपुर में अखबार बेचने का काम करता था। शनिवार करीब 3 बजे वह बस अड्डे में खड़ा था। चालक सरकारी बस को पीछे कर रहा था। तैसे ही बस व्यक्ति के पास पहुंची तो बचने के लिए वह वहां खड़ी एक निजी बस में चढ़ने लगा। लेकिन वह दोनों बसों के बीच फंस गया। हादसे के बाद व्यक्ति को जिला अस्पताल ले जाया गया। जहां डॉक्टरों ने मृत घोषित कर दिया। व्यक्ति की पहचान ब्रह्मदास (59) पुत्र हरिराम निवासी दनोह कोसरियां बिलासपुर के रूप में हुई है।



बिलासपुर बस अड्डे पर हादसे के बाद खड़ी बसें। संवाद

डीएसपी राजकुमार ने बताया कि सरकारी बस चालक की गलती के कारण व्यक्ति की मौत हुई है। शव को पोस्टमार्टम के बाद परिजनों को सौंप दिया है। सरकारी बस चालक के खिलाफ मामला दर्ज कर लिया है।

लावारिस बैल ने पूर्व सैनिक को मार डाला, ड्यूटी दे रहा होमगार्ड किया जख्मी

बिलासपुर जिले के घुमारवीं में दोनों मामले, अस्पताल में तोड़ा पूर्व सैनिक ने दम

संवाद न्यूज एजेंसी

घुमारवीं (बिलासपुर)। घुमारवीं में लावारिस बैल ने पूर्व सैनिक की जान ले ली। मंगलवार सुबह वह खेत में काम कर रहा था। इसी दौरान बैल ने अचानक हमला बोल दिया। स्थानीय लोगों की मदद से उसे निजी अस्पताल ले जाया गया, जहां उसने दम तोड़ दिया।

जिले में अब तक लावारिस पशुओं ने 15 लोगों को मौत के घाट उतार दिया है। नगर परिषद घुमारवीं के वार्ड सात दकड़ी में मंगलवार सुबह करीब 8 बजे पूर्व सैनिक अपने घर से कुछ दूर खेत में काम कर रहा था। बैल ने अचानक हमला बोल दिया। जब चिल्लाने की आवाजें सुनाई दीं तो परिजन और गांव के लोग मौके पर पहुंचे और मुश्किल से बैल के चुंगल से छुड़ाया।

जिले में अब तक 15 लोगों को मौत के घाट उतार चुके हैं पशु

बैल के हमले में वह गंभीर रूप से घायल हो गया। परिजन उसे घुमारवीं के निजी अस्पताल ले गए जहां कुछ देर बाद उसकी मौत हो गई। मृतक की पहचान कालीदास (70) पुत्र डंडू राम वार्ड सात दकड़ी के रूप में हुई है। प्रशासन की तरफ से हलका पटवारी ने 20 हजार रुपये की फौरी राहत प्रदान की।

प्रशासन की ओर से पीड़ित परिवार को दी 20 हजार रुपये की राहत

पोस्टमार्टम कराकर शव परिजनों को सौंप दिया गया है। एसडीएम राजीव ठाकुर ने कहा कि तहसीलदार को फौरी राहत राशि देने के लिए कह दिया गया है और पटवारी ने परिजनों को बीस हजार की राहत राशि सौंप दी है।

होमगार्ड के बाजू और पीठ में गंभीर चोटें

घुमारवीं (बिलासपुर)। घुमारवीं शहर के अति व्यस्त गांधी चौक पर ड्यूटी दे रहे होमगार्ड के जवान पर मंगलवार को लावारिस बैल ने हमला कर दिया। होमगार्ड बुरी तरह से घायल हो गया है। स्थानीय युवक होमगार्ड कर्मी को अस्पताल ले गए। उपचार देने के बाद होमगार्ड को घर भेज दिया गया है।

होमगार्ड की बाजू और पीठ में गंभीर चोटें आई हैं। होमगार्ड की पहचान स्वेश चंद (48) पुत्र जगदीश चंद गांव नवलोहड़ा डाकघर मालवा तहसील झंडूता जिला बिलासपुर के रूप में हुई है। मंगलवार की सुबह 11 बजे होमगार्ड गांधी चौक पर ड्यूटी दे रहा था। बैल ने होमगार्ड कर्मी को सींगों से उछालकर जमीन पर पटक दिया। इससे उसे गंभीर चोटें आईं। होमगार्ड कर्मी को स्थानीय युवक मोटरसाइकिल पर घुमारवीं अस्पताल ले गया। डॉक्टरों ने उपचार देने के बाद उसे घर भेज दिया और चार दिन आराम करने को कहा है। संवाद

सांप के काटने से बुजुर्ग की मौत

बिलासपुर। सदर विधानसभा क्षेत्र के तहत आने वाले जामली गांव में एक बुजुर्ग की सांप के काटने से मौत हो गई। बीते बुधवार रात को बुजुर्ग को सांप ने काट लिया।

जानकारी के अनुसार बुधवार रात को जामली गांव का एक बुजुर्ग अपने आंगन में टहल रहा था। वहीं उस दौरान सांप ने बुजुर्ग को काट लिया। जिसके थोड़ी देर बाद बुजुर्ग बेहोश हो गया। वही परिवार वालों ने बुजुर्ग की हालत को देखते हुए उसे जिला अस्पताल लाया गया। जहां पर डॉक्टरों ने उसे मृत घोषित कर दिया। संवाद

औहर में लावारिस बैल के हमले में महिला घायल

घुमारवीं (बिलासपुर)। जिले में लावारिस बैलों के हमले दिन प्रतिदिन बढ़ते जा रहे हैं। घुमारवीं उपमंडल की ग्राम पंचायत औहर में लावारिस बैल ने एक महिला पर हमला कर घायल कर दिया। महिला को काफी चोटें आई हैं। लोगों ने महिला को बैल के चंगुल से छुड़ाया।

मिली जानकारी अनुसार औहर पतेह की कामिनी पत्नी अमित शर्मा पर जा रही थी। औहर पुल के पास लावारिस बैल ने हमला कर दिया। कामिनी को काफी चोटें आई हैं। घायल महिला का निजी क्लीनिक में इलाज करवाया जा रहा है। स्थानीय लोगों निर्मला देवी, कपिल, पंकज, आकाश, कालू, अभी चंदेल, सुरजीत, चंदन और अन्यों ने बताया कि शाम के समय पुल के पास काफी बैलों का जमावड़ा लगा रहता है। स्थानीय लोगों ने गुहार लगाई है कि लावारिस बैलों की समस्या का तुरंत समाधान किया जाए। पंचायत प्रधान प्रेमलता ने बताया कि लावारिस बैलों के हमले दिन-प्रतिदिन बढ़ते जा रहे हैं। समाधान के लिए पंचायत स्तर पर कार्य किया जाएगा। संवाद



औहर में लावारिस बैल के हमले से घायल महिला। -संवाद

कार-बाइक की टक्कर में एक घायल, केस दर्ज

शिमला-धर्मशाला उच्च मार्ग पर घुमारवीं के आवारी में हादसा



आवारी में बाइक और कार की टक्कर। संवाद

संवाद न्यूज़ एजेंसी

घुमारवीं (बिलासपुर)। शिमला-धर्मशाला उच्च मार्ग 103 पर घुमारवीं के आवारी में बाइक और कार की टक्कर से बाइक चालक गंभीर रूप से घायल हो गया। हादसे के बाद बाइक चालक को जिला अस्पताल लाया गया।

यह हादसा आवारी पेट्रोल पंप के साथ ही घटित हुआ है। बाइक सवार घुमारवीं की तरफ जा रहा था और कार चालक कंदरौर की तरफ जा रहा था कि अचानक दोनों में टक्कर हो गई है।

हादसे में कार चालक की गलती पाई गई है। घायल बाइक चालक सुशील कुमार गांव नवाही तहसील सरकाघाट जिला मंडी को स्थानीय लोगों की सहायता से जिला अस्पताल बिलासपुर भेजा गया है। बाइक चालक की टांगों मे गंभीर चोटें आई हैं। वहीं घुमारवी थाना पुलिस ने कार चालक तुलसी राम गांव मल्यावर के विरुद्ध विभिन्न धाराओं के तहत मामला दर्ज कर दिया गया है।

डीएसपी अनिल ठाकुर ने मामले की पुष्टि करते हुए कहा कि कार व बाइक की टक्कर से बाइक चालक गंभीर रूप से घायल हुआ है तथा कार चालक के विरुद्ध मामला दर्ज कर दिया गया है।

दोमंजिला मकान गिरा बाल-बाल बचा परिवार

सिहड़ा में हादसा, परिवार के सदस्य आंगन में कर रहे थे आराम

संवाद न्यूज एजेंसी

बिलासपुर। सिहड़ा गांव में बुधवार रात को एक दोमंजिला मकान अचानक गिर गया। परिवार के सदस्य बाल-बाल बच गए। हादसे के समय परिवार के सभी सदस्य आंगन में बैठे थे। इस कारण किसी को चोट नहीं आई है। घर के पास खड़ी स्कूटी क्षतिग्रस्त हुई है। वीरवार को जिला परिषद अध्यक्ष मुस्कान और अन्य अधिकारी मौके पर पहुंचे और घटनास्थल का जायजा लिया। करीब 10 से 12 लाख का नुकसान बताया जा रहा है।

बुधवार रात को बिलासपुर के सिहड़ा गांव में परिवार अपने घर के आंगन में बैठा था। करीब 11 बजे अचानक चार कमरों का दोमंजिला पक्का मकान गिर गया। परिवार वाले घर को आंखों के सामने गिरते हुए देखकर दंग रह गए। जब मकान गिरा उस समय अंदर कोई नहीं था। इससे परिवार बाल-बाल बच गया। किसी को भी चोट नहीं आई है। वीरवार को प्रशासन को इस बारे में सूचित किया गया।

जिला परिषद अध्यक्ष मुस्कान, विभागीय अधिकारी और पंचायत प्रतिनिधि मौके पर पहुंचे। घर में रखा सारा सामान खराब हो गया है। घर के बार खड़ी स्कूटी भी क्षतिग्रस्त हो गई है। विभाग ने नुकसान का आंकलन कर लिया है। एसडीएम सदर रामेश्वर ने बताया कि सूचना



बिलासपुर के सिहड़ा गांव में गिरा दोमंजिला मकान। -संवाद

प्रशासन ने पीड़ित परिवार को दी 20 हजार की फौरी राहत

मिलते ही तहसीलदार और पटवारी को मौके पर भेजा गया है। जानकारी के अनुसार घर की दीवारों में आई दरारों के कारण यह हादसा हुआ है। गनीमत रही कि उस समय घर के अंदर कोई नहीं था।

विभाग नुकसान का आंकलन कर रहा है। फौरी राहत के तौर पर पीड़ित परिवार को 20 हजार रुपये दिए गए हैं।

कैंटर और टिपर की टक्कर, चपेट में आया पैरापिट पर बैठा पर्यटक दंपती

पंजपीरी में बने हनुमान मंदिर के पास हादसा, घायल पीजीआई रेफर

संवाद न्यूज एजेंसी

स्वारघाट (बिलासपुर)। नेशनल हाईवे चंडीगढ़-मनाली पर पंजपीरी में बने हनुमान मंदिर के पास रविवार को कैंटर और टिपर में टक्कर हो गई। मंदिर के पास पैरापिट पर बैठा सैलानी दंपती इसकी चपेट में आ गया। दंपती को काफी चोटें आई हैं, जिन्हें 108 एंबुलेंस में एफआरयू नालागढ़ ले जाया गया, जहां से उन्हें पीजीआई रेफर कर दिया गया है। पुलिस ने मामला दर्ज कर लिया है। आगामी कार्रवाई अमल में लाई जा रही है।

रविवार को दंपती लुधियाना से मनाली जा रहा था। स्वारघाट से तीन किलोमीटर दूर पंजपीरी में उन्होंने अपनी कार सड़क किनारे खड़ी की। पैरापिट पर बैठकर ठंडी हवा का लुत्फ उठाने लगे। स्वारघाट से बिलासपुर की तरफ जा रहे कैंटर को पीछे से टिपर ने टक्कर मार दी। पैरापिट पर बैठे लुधियाना के डुगरी के विजेंद्र (32) और उनकी पत्नी नवीता (30) चपेट में आ गए। दोनों को गंभीर चोटें आई हैं। पुलिस ने मौके का जायजा लिया है। डीएसपी अभिमन्यु वर्मा ने पुष्टि की है।



पंजपीरी के समीप दुर्घटनाग्रस्त कैंटर और टिपर। संवाद

करंट से झुलसी महिला के परिजनों ने लापरवाही का लगाया आरोप

संवाद न्यूज एजेंसी

बिजली बोर्ड के अधिकारियों के खिलाफ उचित कार्रवाई करने की उठाई मांग

बिलासपुर। जिले के तहत कोटीपुरा पंचायत में गत शुक्रवार को करंट लगने से बुजुर्ग महिला गंभीर रूप से घायल हो गई थी। जिन्हें प्राथमिक उपचार के बाद आईजीएमसी शिमला रेफर कर दिया गया है। परिजनों ने बताया कि उनके खेत से 33 केवी बिजली लाइन गुजर रही है जिनके कारण यह हादसा हुआ है। इस लापरवाही पर उन्होंने संबंधित अधिकारियों के खिलाफ उचित कार्रवाई करने की मांग की है।

प्राप्त जानकारी के अनुसार कोटीपुरा पंचायत की द्रौपदी देवी (75) खेत में काम करते समय करंट लगने के कारण झुलस गई। महिला के देवर भंडारी राम ने बताया कि उनकी निजी जमीन से 33 केवी की बिजली लाइन गुजर रही है, इसकी ऊंचाई कम है। तार पेड़ों को छूते हैं। पहले भी परिवार के सदस्यों को करंट लग चुका है। उन्होंने बताया कि इस संदर्भ में कई बार बिजली बोर्ड को लिखित व मौखिक शिकायत दी जा चुकी है। लेकिन बिजली बोर्ड की लापरवाही के चलते इन तारों को हटाया नहीं गया है। यह हादसा भी इसी लापरवाही का एक नतीजा है। पुलिस ने कार्रवाई करते हुए पीड़ित महिला के परिजनों के बयान दर्ज किए हैं। परिजनों ने मांग की है कि इस लापरवाही के लिए संबंधित अधिकारियों के खिलाफ कार्रवाई की जाए। उन्होंने 33 केवी बिजली लाइन को भी बदलने की मांग की है।

पेड़ों की काटछांट करते लाइनमैन को लगा करंट

प्राथमिक उपचार के बाद एफआरयू नालागढ़ रेफर

स्वारघाट (बिलासपुर)। उपमंडल स्वारघाट के तहत गांव भुवाई में पेड़ों की काटछांट करते समय विद्युत अनुभाग स्वाहण में कार्यरत लाइनमैन को करंट लग गया। घायल लाइनमैन को प्राथमिक चिकित्सा केंद्र स्वारघाट पहुंचाया गया, जहां से एफआरयू नालागढ़ रेफर कर दिया गया है। पुलिस ने घायल का बयान लेकर आगामी कार्रवाई शुरू कर दी है।

मिली जानकारी के अनुसार लाइनमैन कृष्ण राम (55) पुत्र कर्म चंद निवासी गांव धरा, डाकघर स्वाहण, तहसील श्री नयनादेवी पेड़ों की टहनियों को काटछांट कर रहा था। पेड़ की टहनी अचानक बिजली की तार पर गिर गई। इस कारण लाइनमैन बुरी तरह से झुलस गया। थोड़ी देर पेड़ से चिपके रहने के बाद वह पेड़ से नीचे गिर गया। लाइनमन की बाजू व टांगें बुरी तरह से झुलस गई हैं। लोगों ने घायल को प्राथमिक चिकित्सा केंद्र स्वारघाट



लाइनमैन का इलाज करता 108 एंबुलेंस कर्मी। संवाद

पहुंचाया। जहां से एफआरयू नालागढ़ रेफर कर दिया गया है।

स्वारघाट विद्युत उपकेंद्र में कार्यरत कनिष्ठ अभियंता विनय कुमार से कहा कि छोटी विद्युत लाइन खंद की गई थी। लेकिन पास से गुजर रही बड़ी टावर लाइन पर पेड़ की टहनियां छूने से लाइनमैन को करंट लगा है। लाइनमैन बाल-बाल बच गया है। हालत में अब सुधार हो रहा है। संवाद

सड़क हादसे में दो पर्यटक गंभीर घायल

मणिकर्ण से पटियाला की तरफ जा रहे थे बाइक सवार, नालागढ़ से पीजीआई रेफर

संवाद न्यूज एजेंसी

स्वारघाट (बिलासपुर)। राष्ट्रीय उच्च मार्ग चंडीगढ़-मनाली पर बीरवार देर रात स्वारघाट से करीब तीन किलोमीटर दूर डडवाल में एक तीखे मोड़ पर एक बाइक अनियंत्रित होकर दुर्घटनाग्रस्त हो गई। हादसे में मणिकर्ण से पटियाला की तरफ जा रहे दो सवार पर्यटक गंभीर रूप से घायल हो गए हैं। दोनों को गंभीर हालत में एफआरयू नालागढ़ से पीजीआई चंडीगढ़ रेफर कर दिया गया है। पुलिस ने स्वारघाट थाना में केस दर्ज कर लिया है।

चंडीगढ़-मनाली एनएच पर डडवाल में बाइक अनियंत्रित होने से हुआ हादसा

मिली जानकारी अनुसार बाइक नंबर पीबी 39 एच.8164 पर दो पर्यटक मणिकर्ण और मनाली घूमने आए थे। मणिकर्ण घूमने के बाद बीरवार को वापस अपने घर राजपुरा पटियाला जा रहे थे। देर रात करीब साढ़े ग्यारह बजे डडवाल के पास एक तीखे मोड़ पर बाइक अनियंत्रित होकर सड़क पर गिर गई। दोनों बाइक सवार गंभीर रूप से घायल हो गए। वहां से गुजर रहे किसी वाहन चालक ने 108 एंबुलेंस को फोन किया। पीएचसी स्वारघाट की 108 एंबुलेंस मौके पर पहुंची और प्राथमिक उपचार के बाद दोनों घायलों को एफआरयू नालागढ़ ले गए। चिकित्सकों ने दोनों को पीजीआई रेफर कर दिया है। घायलों की पहचान जसकर्ण (20) और मजिन्द्र (22) निवासी राजपुरा, पटियाला के रूप में हुई है। सूचना मिलने के बाद पुलिस थाना स्वारघाट की पुलिस टीम मौके पर पहुंची। स्वारघाट थाना प्रभारी हरपाल राणा ने पुष्टि की है।

करंट लगने से महिला की मौत

घुमारवीं (बिलासपुर)। गांव लुहारवीं में करंट लगने से एक महिला की मौत हो गई। अभी तक करंट लगने के सही कारणों का पता नहीं चल पाया है। पुलिस में मामला दर्ज नहीं हुआ है।

जानकारी के अनुसार लुहारवीं गांव की एक महिला की मंगलवार को करीब 7 बजे करंट लगने से मौत हो गई। करंट कैसे लगा इस बारे में अलग-अलग बातें सामने आ रही हैं। कोई रॉड तो कोई टुल्लू पंप से करंट लगने का कारण बता रहा है। महिला की पहचान अमरी देवी पत्नी धर्म सिंह बताई जा रही है।

लुहारवीं ग्राम पंचायत की प्रधान आशा देवी ने कहा कि महिला की करंट लगने से मौत हो गई है। परिजन शव को अपने पैतृक गांव ले गए हैं। संवाद

कारों में टक्कर, चालक और महिला घायल

संवाद न्यूज एजेंसी

भराड़ी (बिलासपुर)। भराड़ी थाना के तहत शिमला-हमीरपुर नेशनल हाईवे-103 पर दधोल चौक पर सोमवार शाम दो कारों में आमने-सामने टक्कर हो गई। इसमें कार चालक और महिला गंभीर रूप से घायल हो गए।

दोनों को स्थानीय लोगों ने घुमारवीं अस्पताल पहुंचाया। जहां से उन्हें बिलासपुर अस्पताल रेफर कर दिया गया है। वहां से महिला को आईजीएमसी रेफर कर दिया गया है। मिली जानकारी अनुसार एक कार घुमारवीं से डंगार की तरफ जा रही थी। दधोल चौक पर एक अन्य कार से टक्कर हो गई। कार सवार बल्होटा गांव की 45 वर्षीय अंजना और 55 वर्षीय ज्ञान चंद गंभीर रूप से घायल हो गए। डीएसपी अनिल ठाकुर ने बताया कि मामला दर्ज कर लिया है। एक कार चालक का मेडिकल करवाया जा रहा है।



दधोल चौक पर क्षतिग्रस्त कार। -संवाद

दधोल चौक पर हादसा, घायल महिला आईजीएमसी रेफर

लावारिस बैल ने पूर्व सैनिक को मार डाला, ड्यूटी दे रहा होमगार्ड किया जख्मी

बिलासपुर जिले के घुमारवीं में दोनों मामले, अस्पताल में तोड़ा पूर्व सैनिक ने दम

संवाद न्यूज एजेंसी

घुमारवीं (बिलासपुर)। घुमारवीं में लावारिस बैल ने पूर्व सैनिक की जान ले ली। मंगलवार सुबह वह खेत में काम कर रहा था। इसी दौरान बैल ने अचानक हमला बोल दिया। स्थानीय लोगों की मदद से उसे निजी अस्पताल ले जाया गया, जहां उसने दम तोड़ दिया।

जिले में अब तक लावारिस पशुओं ने 15 लोगों को मौत के घाट उतार दिया है। नगर परिषद घुमारवीं के वार्ड सात दकड़ी में मंगलवार सुबह करीब 8 बजे पूर्व सैनिक अपने घर से कुछ दूर खेत में काम कर रहा था। बैल ने अचानक हमला बोल दिया। जब चिल्लाने की आवाजें सुनाई दीं तो परिजन और गांव के लोग मौके पर पहुंचे और मुश्किल से बैल के चुंगल से छुड़ाया।

जिले में अब तक 15 लोगों को मौत के घाट उतार चुके हैं पशु

बैल के हमले में वह गंभीर रूप से घायल हो गया। परिजन उसे घुमारवीं के निजी अस्पताल ले गए जहां कुछ देर बाद उसकी मौत हो गई। मृतक की पहचान कालीदास (70) पुत्र डंडू राम वार्ड सात दकड़ी के रूप में हुई है। प्रशासन की तरफ से हलका पटवारी ने 20 हजार रुपये की फौरी राहत प्रदान की।

पोस्टमार्टम करवाकर शव परिजनों को सौंप दिया गया है। एसडीएम राजीव ठाकुर ने कहा कि तहसीलदार को फौरी राहत राशि देने के लिए कह दिया गया है और पटवारी ने परिजनों को बीस हजार की राहत राशि सौंप दी है।

प्रशासन की ओर से पीड़ित परिवार को दी 20 हजार रुपये की राहत

होमगार्ड के बाजू और पीठ में गंभीर चोटें

घुमारवीं (बिलासपुर)। घुमारवीं शहर के अति व्यस्त गांधी चौक पर ड्यूटी दे रहे होमगार्ड के जवान पर मंगलवार को लावारिस बैल ने हमला कर दिया। होमगार्ड बुरी तरह से घायल हो गया है। स्थानीय युवक होमगार्ड कर्मी को अस्पताल ले गए। उपचार देने के बाद होमगार्ड को घर भेज दिया गया है।

होमगार्ड को बाजू और पीठ में गंभीर चोटें आई हैं। होमगार्ड की पहचान रमेश चंद (48) पुत्र जगदीश चंद गांव नखलेहड़ा डाकघर मातला तहसील झंडूता जिला बिलासपुर के रूप में हुई है। मंगलवार को साढ़े 11 बजे होमगार्ड गांधी चौक पर ड्यूटी दे रहा था। बैल ने होमगार्ड कर्मी को सींगों से उछालकर जमीन पर पटक दिया। इससे उसे गंभीर चोटें आईं। होमगार्ड कर्मी को स्थानीय युवक मोटरसाइकिल पर घुमारवीं अस्पताल ले गया। डॉक्टरों ने उपचार देने के बाद उसे घर भेज दिया और चार दिन आराम करने को कहा है। संवाद

बिलासपुर बस अड्डे पर दो बसों के बीच फंसकर व्यक्ति की गई जान

बस को बैक करते समय हुआ दर्दनाक हादसा, दनोह कोसरियां के रहने वाले थे ब्रह्मदास

संवाद न्यूज एजेंसी

बिलासपुर। बिलासपुर बस अड्डा में दो बसों के बीच फंसकर एक व्यक्ति की मौत हो गई। चालक सरकारी बस को पीछे कर रहा था।

इसी दौरान एक व्यक्ति सरकारी और निजी बस के बीच फंस गया। व्यक्ति को जिला अस्पताल पहुंचाया गया जहां उसकी मौत हो गई। पुलिस ने सरकारी बस चालक के खिलाफ मामला दर्ज कर लिया है। आगामी कार्रवाई अमल में लाई जा रही है। शव को पोस्टमार्टम के बाद परिजनों को सौंप दिया है।

जानकारी के अनुसार व्यक्ति बस अड्डा बिलासपुर में अखबार बेचने का काम करता था। शनिवार करीब 3 बजे वह बस अड्डे में खड़ा था। चालक सरकारी बस को पीछे कर रहा था। जैसे ही बस व्यक्ति के पास पहुंची तो बचने के लिए वह वहां खड़ी एक निजी बस में चढ़ने लगा। लेकिन वह दोनों बसों के बीच फंस गया। हादसे के बाद व्यक्ति को जिला अस्पताल ले जाया गया। जहां डॉक्टरों ने मृत घोषित कर दिया। व्यक्ति की पहचान ब्रह्मदास (59) पुत्र हरिराम निवासी दनोह कोसरियां बिलासपुर के रूप में हुई है।



बिलासपुर बस अड्डे पर हादसे के बाद खड़ी बसें। संवाद

डीएसपी राजकुमार ने बताया कि सरकारी बस चालक की गलती के कारण व्यक्ति की मौत हुई है। शव को पोस्टमार्टम के बाद परिजनों को सौंप दिया है। सरकारी बस चालक के खिलाफ मामला दर्ज कर लिया है।

पेयजल भंडारण टैंक में डूबने से युवक की मौत

संवाद न्यूज एजेंसी

अपने रिश्तेदार से मिलने गया था नाल्टी, संतुलन बिगड़ने से पानी के टैंक में गिरा

भराड़ी (बिलासपुर)। भराड़ी थाना के तहत नाल्टी क्षेत्र में पेयजल भंडारण टैंक में डूबने से 33 वर्षीय युवक की मौत हो गई। युवक को बचाने की लोगों ने काफी कोशिश की, लेकिन उसे बचा नहीं सके। भराड़ी पुलिस ने शव को कब्जे में लेकर छानबीन शुरू कर दी है।

जानकारी के अनुसार नाल्टी पंचायत के पल्ली गांव का 33 वर्षीय राजेश का रिश्तेदार पंप ऑपरेटर कार्यरत है। शुक्रवार दोपहर करीब एक बजे राजेश अपने रिश्तेदार से मिलने पानी के टैंक पर चला गया। वहां पर उसका रिश्तेदार व दो अन्य कर्मचारी पाइपों की मरम्मत का कार्य कर रहे थे। इस दौरान राजेश पानी के टैंक पर बैठ गया। अचानक राजेश का संतुलन बिगड़ा और वह पानी के टैंक में गिर गया। उसका रिश्तेदार रोशन, हेल्पर विद्यासागर और बेलदार पानी के टैंक की तरफ दौड़े।

उन्होंने राजेश को बचाने की काफी मशक्कत की, लेकिन कामयाब नहीं हुए। स्थानीय लोग भी इस दौरान मौके पर पहुंच गए। करीब 25 फीट गहरे पानी के टैंक में रस्सा डालकर राजेश को निकाला गया। लेकिन तब तक उसकी मौत हो चुकी थी। थाना प्रभारी अश्वनी ने बताया कि इस संबंध में मामला दर्ज कर लिया गया है। शव को कब्जे में लेकर पोस्टमार्टम के लिए भेज दिया गया है। मामले की छानबीन जारी है।

दो सड़क हादसों में तीन मजदूरों समेत पांच लोग घायल

दधोल चौक पर कार चालक ने सड़क किनारे खड़ी कार को मारी टक्कर, पुलिस ने शराब पीकर गाड़ी चलाने पर काटा चालान

संवाद न्यूज एजेंसी

नेशनल हाईवे-103 पर खड़े ट्रक से टकराई कार

भराड़ी (बिलासपुर)। भराड़ी थाना के तहत दधोल चौक पर कार चालक ने सड़क किनारे खड़ी दूसरी कार को टक्कर मार दी। गाड़ी सड़क पर ही पलट गई। हादसे में कार चालक को चोटें आई हैं।

वहीं शुक्रवार रात कार की खड़े ट्रक के साथ टक्कर हो गई। कार चालक और तीन मजदूर घायल हुए हैं। जानकारी अनुसार शनिवार दोपहर करीब 2 बजे कार घुमारवीं से डगार की तरफ जा रही थी। इसी दौरान कार चालक ने सड़क किनारे खड़ी कार को टक्कर मार दी। मौके पर पहुंचे लोगों ने देखा कि चालक व कार सवार व्यक्ति शराब के नशे में थे। लोगों ने पुलिस को सूचित किया। भराड़ी थाना कर्मी मौके पर पहुंचे। भराड़ी थाना प्रभारी संजीव ने बताया कि दोनों पक्षों में समझौता हो गया है। शराब पीकर गाड़ी चलाने पर कार चालक का चालान काटा गया है।



दधोल चौक के पास सड़क पर पलटी कार। संवाद

वहीं भराड़ी थाना के तहत नेशनल हाईवे-103 पर दधोल पर शुक्रवार रात करीब दस बजे कार की खड़े ट्रक के साथ टक्कर हो गई। कार चालक और तीन मजदूर घायल हो गए। आवाज सुनकर आसपास के लोग मौके पर पहुंच गए। जिन्होंने घायलों को तुरंत घुमारवीं अस्पताल पहुंचाया। ट्रक चालक ने कार चालक के खिलाफ मामला दर्ज करवा दिया है। डीएसपी अनिल ठाकुर ने मामले की पुष्टि की है। मामले की छानबीन जारी है।

तूफान से झील में डूबा बोट चालक करंट लगने से प्रवासी युवक की मौत

गोविंद सागर झील में लापता बोट चालक की तलाश शुरू, एसडीएम स्वारघाट भी मौके पर पहुंचे

संवाद न्यूज एजेंसी

श्री नयनादेवी जी/घुमारवीं (बिलासपुर)। जिले में तेज तूफान चलने से बोट चालक गोविंद सागर झील में डूब गया। वहीं करंट लगने से एक प्रवासी युवक की मौत हो गई। शुक्रवार दोपहर आए तेज तूफान में एक बोट चालक समेत भाखड़ा बांध के समीप गोविंद सागर झील में डूब गया। हादसे के बाद पानी में डूबे बोट और उसके चालक का पता नहीं चल पाया है। बीबीएमबी प्रबंधन और पुलिस ने पानी में डूबे बोट और उसके चालक की तलाश के लिए अभियान शुरू कर दिया है। झील में लापता हुए बोट चालक की पहचान प्रदीप कुमार (28) जगदीश राम गांव खुलमी के रूप में हुई है।

जानकारी के अनुसार हादसे का शिकार हुआ बोट भाखड़ा के नजदीक गलुआ बस्ती के पास डूबा है। बताया जा रहा है कि बोट का इस्तेमाल बोटिंग के लिए होता था। हादसे के समय इस बोट पर सिर्फ चालक ही सवार था। तेज तूफान में चालक नियंत्रण खो बैठा और बोट समेत झील के पानी में डूब गया। चालक की तलाश के लिए लोग मौके पर जुटे, लेकिन उसका पता नहीं चला। खबर लिखे जाने तक डूबे चालक और बोट का पता नहीं चल पाया था। सूचना पाकर एसडीएम स्वारघाट सुभाष गौतम भी मौके पर पहुंचे। उन्होंने बताया कि



भाखड़ा बांध के समीप बोट चालक को ढूंढते बीबीएमबी के कर्मचारी। -संवाद

स्वामी विवेकानंद डिग्री कॉलेज घुमारवीं में काम करते समय युवक को लगा करंट

बीबीएमबी की सहायता से बोट और चालक को ढूंढने का प्रयास जारी है। वहीं डीएसपी श्री नयना देवी अभिमन्यु वर्मा ने कहा कि सूचना मिलते ही टीम को मौके पर भेज दिया गया था। बोट के चालक की तलाश की जा रही है।

श्री नयनादेवी जी विधानसभा क्षेत्र के विधायक रामलाल ठाकुर ने कहा कि गोविंद सागर झील में बोट के साथ डूबे युवक के घरवालों को प्रशासन फौरी राहत जारी करे। उन्होंने जिला उपायुक्त से मांग की कि गोताखोरों को बुलाकर युवक को ढूंढा जाए। वहीं स्वामी विवेकानंद डिग्री कॉलेज घुमारवीं में काम करते समय एक युवक की करंट लगने से मौत हो गई है। मृतक प्रवासी युवक ठेकेदार के पास काम कर रहा था। जानकारी के अनुसार कॉलेज के ऑडिटोरियम भवन में युवक ड्रील मशीन से काम कर रहा था। इसी दौरान अचानक करंट की चपेट में आकर उसकी मौके पर ही मौत हो गई। युवक की पहचान कुमुद सिंह पुत्र योगेंद्र (29) गांव बगलिया वार्ड नंबर पांच डाकघर रोहियार जिला खदरिया राज्य बिहार के रूप में हुई है। मृतक युवक ठेकेदार शेर सिंह के पास कार्य कर रहा था। घुमारवीं थाना पुलिस ने धारा 174 के तहत मामला दर्ज कर दिया गया है तथा युवक के शव को कब्जे में घुमारवीं अस्पताल के शवगृह में रख दिया गया है। डीएसपी अनिल ठाकुर ने मामले की पुष्टि की है।

दड़याणा में बारिश से गिर गया मकान

गरीब परिवार आसमान के नीचे रातें काटने को मजबूर, पटवारी ने लिया नुकसान का जायजा

संवाद न्यूज एजेंसी

भगेड़ (बिलासपुर)। ग्राम पंचायत औहर के गांव दड़याणा में भारी बारिश ने एक परिवार के सिर से छत छीन ली। गरीब परिवार से संबंध रखने वाला सीताराम आसमान के नीचे रातें काटने को मजबूर हो गया है।

प्राप्त जानकारी के अनुसार गांव दड़याणा के सीताराम पुत्र महंतू राम के दो कमरे के मकान का बारिश से कुछ हिस्सा गिर गया। बाकी बचे मकान में दरारें आ गई हैं। गनीमत यह रही कि घर के अंदर कोई नहीं था। वह खेत में काम कर रहे थे। सीताराम गरीब परिवार से संबंध रखता है तथा मजदूरी करके अपना और परिवार का पालन पोषण कर रहा है। हलका पटवारी अमरपुर रमेश कुमार ने मौके पर जाकर नुकसान का जायजा लिया। कहा कि अभी नुकसान का आकलन किया जाना है। ग्राम पंचायत प्रधान प्रेमलता ठाकुर, उपप्रधान रणजीत सिंह और अन्य पंचायत सदस्यों ने गरीब परिवार को उचित मुआवजा देने की सरकार से मांग की है।

तारों को कनेक्शन देते बिजली के खंभे से गिरा कर्मचारी, मौत

सुन्हाणी पंचायत के गांव ठाकुरद्वारा के पास संतुलन बिगड़ने से हुआ हादसा

संवाद न्यूज एजेंसी

बरठीं (बिलासपुर)। तलाई थाने के अंतर्गत ग्राम पंचायत सुन्हाणी के गांव ठाकुरद्वारा के पास पुराने बिजली के खंभों को बदलने का कार्य चल रहा था। एक कर्मचारी की बिजली के खंभे से गिरकर मौत हो गई। पुलिस ने शव को पोस्टमार्टम के लिए जिला अस्पताल भेज दिया है।

शिवमंगल उत्तर प्रदेश के हरदोई गांव का रहने वाला था। रविवार को वह बिजली के खंभों को बदलने के बाद तारों को कनेक्शन दे रहा था। इस दौरान अचानक संतुलन बिगड़ने से वह नीचे गिर गया। उसे तुरंत नागरिक अस्पताल बरठीं लाया गया, जहां उसकी मौत हो गई। बिजली विभाग के एसडीओ रणजीत सिंह ने बताया कि मेन लाइन पूरी तरह से लॉक की गई थी। ठेकेदार की ओर से लकड़ी के खंभों को बदलने का कार्य किया जा रहा

उत्तर प्रदेश के हरदोई गांव का रहने वाला था शिवमंगल

था। शिवमंगल खंभे पर चढ़कर तारों को बांध रहा था कि अचानक नीचे गिर गया। सूचना मिलने के बाद तलाई थाने की पुलिस टीम मौके पर पहुंची। पुलिस ने शव को पोस्टमार्टम के लिए जिला अस्पताल भेज दिया है। सब इंस्पेक्टर रामकुमार ने बताया कि पोस्टमार्टम रिपोर्ट आने के बाद ही मौत के कारणों का पता चलेगा।

पशुशाला की दीवार गिरने से भैंस की दबकर मौत

संवाद न्यूज एजेंसी

हरलोग-तल्याणा मार्ग पर कुछ देर के लिए यातायात रहा ठप

घुमारवीं (बिलासपुर)। घुमारवीं उपमंडल के तहत ग्राम पंचायत मरहाणा में बारिश के कारण पशुशाला की दीवार गिर गई। इससे भैंस की मौत हो गई। वहीं तडौन गांव में पशुशाला की छत गिरने से नुकसान हुआ है। वहीं भूस्खलन के कारण हरलोग-तल्याणा मार्ग कुछ देर के लिए अवरुद्ध रहा।

ग्राम पंचायत मरहाणा के भ्योल गांव के देवीराम पुत्र नानक राम की पशुशाला की एक दीवार भारी बारिश के कारण गिर गई। भैंस की दबकर मौत हो गई। करीब 1.50 लाख का नुकसान हुआ है। वहीं तडौन गांव में दुनी चंद पुत्र मुंशीराम की पशुशाला की छत गिरने से नुकसान हुआ है। हलका पटवारी ने रिपोर्ट तैयार कर स्थानीय प्रशासन को भेज दी है। वहीं बगलेहड़ा में भूस्खलन होने से हरलोग से तल्याणा मार्ग अवरुद्ध रहा। प्रशासन ने मार्ग को जल्द ही बहाल करवा दिया। एसडीएम का कार्यभार देख रहे तहसीलदार घुमारवीं गोपाल शर्मा ने पुष्टि की है।

नदी-नालों और खड्डों के पास न जाएं : नरेश

झंडूता (बिलासपुर)। एसडीएम झंडूता नरेश वर्मा ने कहा कि बरसात में प्रशासन किसी भी आपदा से निपटने के लिए तैयार है। प्रशासन ने पुख्ता इंतजाम किए हैं। सभी विभागीय अधिकारियों को अलर्ट कर दिया गया है। प्रशासन आपदा पर नजर रखे हुए है। कर्मचारियों और अधिकारियों को बिना सूचना दिए अपना स्थान न छोड़ने के लिए कहा गया है।

उन्होंने लोगों से नदी-नालों और खड्डों के नजदीक न जाने की अपील की है। कहा कि बरसात के मौसम में कहीं भी भारी बारिश होने के चलते कभी भी पानी का बहाव अचानक तेज हो सकता है। उन्होंने लोगों को सतर्क रहने के लिए कहा। संवाद

मूसलाधार बारिश में एनएच से लुढ़की पिकअप, पेड़ से अटकी

चंडीगढ़-मनाली एनएच पर पेड़ से न अटकती तो 50 फीट गहरी खाई में जा गिरती जीप

संवाद न्यूज एजेंसी

सुंदरनगर से टमाटर लेकर पंजाब की तरफ जा रहा था चालक, बाल-बाल बचा

स्वारघाट (बिलासपुर)। चंडीगढ़-मनाली पर राष्ट्रीय उच्च मार्ग-205 पर एसडीएम कार्यालय स्वारघाट को जाने वाली सड़क के पास घुघरार को तेज बारिश में पिकअप लुढ़की गई, लेकिन गनीमत रही जीप पेड़ से अटक गई। इससे बड़ा हादसा होने से टल गया। अगर पिकअप पेड़ से न अटकती तो 50 फीट गहरी खाई में जा गिरती। हादसे में चालक बाल-बाल बच गया। चालक सुंदरनगर से टमाटर लेकर पंजाब की तरफ जा रहा था।

बताया जा रहा है कि दूसरी तरफ से गलत दिशा से आने वाले वाहन से बचाव करने के लिए चालक ने गाड़ी का टायर सड़क से बाहर कर दिया। भारी बारिश के चलते टायर फिसल गए और गाड़ी पलटकर खाई की तरफ लुढ़क गई, लेकिन वह पेड़ से अटक गई। इससे बड़ा हादसा होने से टल गया।

मिली जानकारी के अनुसार पिकअप चालक सुंदरनगर से टमाटर लेकर पंजाब की तरफ जा रहा था। जब वह स्वारघाट पहुंचा तो दूसरी तरफ से एक गाड़ी गलत दिशा से आई। गाड़ी को अपनी तरफ आते देखा तो पिकअप चालक ने अपनी गाड़ी सड़क से बाहर ली। इस दौरान तेज बारिश हो रही थी। पिकअप का टायर फिसल गया और गाड़ी लुढ़क गई। गनीमत रही कि जिस स्थान पर पिकअप लुढ़की वहां पर एक पेड़ था। गाड़ी लुढ़ककर सीधे पेड़ में फंस गई। अगर गाड़ी 50 फीट गहरी खाई में गिर जाती तो जान-माल का नुकसान हो सकता था।

डीएसपी श्री नयनादेवी जी पूर्णचंद ने बताया कि इस संबंध में थाने में कोई शिकायत दर्ज नहीं हुई है। कहा कि पिकअप पेड़ से अटकी गई थी। इस कारण कोई नुकसान नहीं हुआ है। गाड़ी का चालक सुरक्षित है। गाड़ी में रखे टमाटर भी खराब नहीं हुए हैं।



स्वारघाट के समीप दुर्घटनाग्रस्त पिकअप। संवाद

जिला अस्पताल में ओपीडी ब्लॉक के साथ लगती नाली गंदगी से लबालब

संवाद न्यूज एजेंसी



चंपा पार्क के पास सड़क बनी नाला। संवाद

बिलासपुर। बरसात में जहां स्वास्थ्य विभाग लोगों को साफ-सफाई रखने की सलाह देता है, वहीं दूसरी तरफ जिला अस्पताल में ओपीडी ब्लॉक के साथ लगती नाली गंदे पानी से भरी पड़ी है। इससे बीमारियों को न्योता दिया जा रहा है। इस तरफ कोई ध्यान नहीं दिया जा रहा है।

बता दें कि स्वास्थ्य विभाग लोगों को बरसात के मौसम में होने वाली बीमारियों से बचने की हिदायत देता है। लोगों को समय-समय पर डेंगू और मलेरिया से बचने की जानकारी दी जाती है। लेकिन जिला अस्पताल में ओपीडी ब्लॉक के साथ लगती नाली में गंदा पानी भरा पड़ा है। बरसात के मौसम में डेंगू व मलेरिया रोग फैलने का ज्यादा खतरा रहता है। स्वास्थ्य विभाग को अस्पताल में साफ सफाई का विशेष ध्यान रखना चाहिए। एमएस डॉ. सतीश शर्मा का कहना है कि मामला ध्यान में आ गया है नाली की सफाई जल्द ही करवा दी जाएगी।



ग्राम पंचायत बरठीं के मुख्य बाजार की दुकान में घुसा बारिश का पानी। संवाद

बरसात की पहली बारिश में ही लोगों के घरों में घुस गया पानी

सड़क के विस्तारीकरण के चलते खेतों में पानी जाने से उपजाऊ जमीन हुई बरबाद



हम्बोट गांव में लोगों के आंगन में आया मलबा। संवाद



कोट पंचायत के प्राइमरी स्कूल में ढहा डंगा। संवाद

संवाद न्यूज एजेंसी

भराड़ी (बिलासपुर)। भराड़ी उपतहसील के अंतर्गत हम्बोट गांव में बरसात की पहली बारिश में ही पानी लोगों के घरों में घुस गया। गांव में सड़क के विस्तारीकरण का कार्य किया जा रहा है। इसके चलते सड़क का पानी लोगों के घरों में घुस रहा है। शुक्रवार रात को बारिश का पानी घरों और आंगन में पहुंच गया। इससे लोगों को समस्या का सामना करना पड़ा। खेतों में पानी जाने से उपजाऊ भूमि बरबाद हो रही है।

स्थानीय लोगों भगीरथ, आरवनी, प्रेमचंद शास्त्री, रणजीत व अन्यों ने बताया कि हम्बोट क्षेत्र में सड़क को चौड़ा करने का कार्य चला हुआ है। इस कार्य के चलते स्थानीय लोगों को परेशानी उठानी पड़ रही है। बारिश का पानी लोगों के घरों में जा रहा है। लोगों ने बताया कि हाल ही में सड़क के पानी की वजह से लोगों की दस से बारह बीघा जमीन बरबाद हो चुकी है। लोगों का कहना है कि सड़क के दोनों तरफ नालियां नहीं बनाई जा रही हैं। इस कारण यह समस्या पेश आ रही है। लोगों का कहना है कि समय पर सड़क के दोनों तरफ नालियां नहीं बनाई जा रही हैं। अब बरसात आ गई है और पानी लोगों के घरों में पहुंच रहा है।

स्थानीय लोगों ने बताया कि घर और आंगन पानी व कीचड़ से भरे हुए हैं। विभाग की लेटलतीफी का खामियाजा लोगों को भुगतना पड़ रहा है। विभाग को इस संदर्भ में जल्दी से कदम उठाने चाहिए। अधिशाषी अभियंता दीपक कपिल ने कहा कि खुद मौके का मुआयना किया है। जल्द ही समस्या का समाधान कर दिया जाएगा।

प्राइमरी स्कूल का एक माह पहले बना डंगा ढहा

भराड़ी (बिलासपुर)। भराड़ी उपतहसील के अंतर्गत कोट पंचायत के प्राइमरी स्कूल के ग्राउंड में लाखों रुपये खर्च करके एक महीना पहले बनाया गया डंगा पहली ही बारिश में ढह गया। गनीमत रही कि हादसे में कोई जानी नुकसान नहीं हुआ है। लोगों ने निर्माण को लेकर सवाल उठाने शुरू कर दिए हैं। बता दें कि कोट पंचायत के प्राइमरी स्कूल के ग्राउंड में एक महीना पहले 30 मीटर लंबे व चार मीटर ऊंचे डंगे का निर्माण लोक निर्माण विभाग ने ठेकेदार के जरिये करवाया था। शुक्रवार रात बारिश होने के कारण डंगा गिर गया। अधिशासी अभियंता दीपक कपिल ने मौके का मुआयना किया। अधिशाषी अभियंता लोनिवि दीपक कपिल ने बताया कि पानी के बहाव के कारण डंगा गिर गया है। उन्होंने बताया कि डंगे के निर्माण के लिए अनुमानित राशि लगभग दस लाख रुपये है। अभी तक इस डंगे का पैसा ठेकेदार को नहीं दिया गया है। उन्होंने बताया कि गिरे हुए डंगे का कार्य संबंधित ठेकेदार ही पूरा करेगा। संवाद

घुमाणी चौक पर स्कूटी-ट्रक की टक्कर

घुमारवीं, 2 अगस्त (कुलवंत) : पुलिस थाना घुमारवीं के अंतर्गत आने वाले कस्बा घुमाणी से गुजरने वाले राष्ट्रीय उच्च मार्ग पर बीती रात एक ट्रक व स्कूटी की टक्कर में स्कूटी सवार गंभीर रूप से घायल हो गया। बताया जा रहा है स्कूटी सवार को आई.जी.एम.सी. शिमला रैफर कर दिया गया है। मामले की शिकायत घुमाणी चौक स्थित एक दुकानदार ने पुलिस थाना घुमारवीं में दर्ज करवाई है। पुलिस को दिए बयान में शिकायतकर्त्ता का कहना है कि वह अपनी दुकान में था, तभी एक जोरदार टक्कर की आवाज सुनाई दी। आवाज सुनकर वह दुकान से बाहर आया तो देखा कि ट्रक व स्कूटी में टक्कर हो गई है। स्कूटी सवार सड़क पर गिरा हुआ था। पुलिस को दिए बयान में शिकायतकर्त्ता का कहना है कि उसने तुरंत एक टैक्सी बुलाई तथा स्कूटी चालक को टैक्सी में डालकर जिला अस्पताल बिलासपुर भेज दिया।

जानकारी के मुताबिक स्कूटी सवार की गंभीर अवस्था को देखते हुए चिकित्सकों ने उसे आई.जी.एम.सी. शिमला रैफर कर दिया है। स्कूटी सवार गांव मझासू का रहने वाला है। डी.एस.पी. घुमारवीं अनिल ठाकुर ने बताया कि पुलिस ने आपराधिक मामला दर्ज कर लिया है। पुलिस मामले की तफ्तीश कर रही है।

ट्रक अनियंत्रित होकर ट्रक से टकराकर सड़क पर पलटा, खाई में गिरी कार

स्वारघाट, 2 अगस्त (पवन) : एन.एच.-205 चंडीगढ़-मनाली पर दिन-प्रतिदिन हादसों का ग्राफ बढ़ रहा है। सोमवार को एक बार फिर 2 हादसों में वाहन चालक घायल हो गए। पहले मामले में देर रात कैंचीमोड़ के पास क्लिकर से लदा एक ट्रक अनियंत्रित होकर सामने से आ रहे ट्रक से टकराकर सड़क पर पलट गया। घटना के बाद सड़क पर क्लिकर ही क्लिकर फैल गया। हादसे में ट्रक चालक को चोटें आई हैं, जिसे उपचार के लिए अस्पताल ले जाया गया है।

दूसरे मामले में बनेर के समीप मनाली घूमने जा रही एक दिल्ली नंबर की कार सड़क से 100 फुट नीचे गिर गई। कार में 5 लोग सवार थे, जिनमें से 2 लोगों को गंभीर चोटें पहुंची हैं। धमाके की आवाज सुनकर स्थानीय ग्रामीणों ने इन लोगों को कार से निकालने के बाद खाई से बाहर निकाला।

घायलों को पी.एच.सी. स्वारघाट लाया गया, जहां से कार चालक मोहम्मद सदाद को नालागढ़ अस्पताल रैफर कर दिया गया है। कार चालक के अनुसार उसकी कार के स्टेयरिंग और ब्रेक ने अचानक काम करना बंद कर दिया, जिससे कार गहरी खाई में लुढ़क गई।

मामले की पुष्टि करते हुए एस.एच.ओ. स्वारघाट हरपाल सिंह ने बताया कि दोनों मामलों में वाहन चालकों के खिलाफ लापरवाही से वाहन चलाने का मामला दर्ज कर लिया गया है।





स्वारघाट : कैंचीमोड़ के पास अनियंत्रित होकर सड़क पर पलटा क्लिकर से भरा ट्रक व बनेर के समीप खाई में गिर कर बुरी तरह क्षतिग्रस्त हुई कार। (पवन)

भाई को राखी बांधने के बाद घर लौट रही महिला की सड़क हादसे में मौत

नेशनल हाईवे-103 पर दधोल पुल के पास स्कूटी और बाइक में हुई टक्कर

संवाद न्यूज एजेंसी

भराड़ी (बिलासपुर)। भराड़ी थाना के तहत नेशनल हाईवे-103 पर दधोल पुल के पास स्कूटी और बाइक में टक्कर हो गई। हादसे में बाइक सवार महिला गंभीर रूप से घायल हो गई। महिला को पीजीआई चंडीगढ़ रैफर किया गया जहां उसने दम तोड़ दिया। पुलिस ने मामला दर्ज कर लिया है। आगामी कार्रवाई प्रमाण में लाई जा रही है।

जानकारी अनुसार भेड़ाघाटी के गजटीकी बाजार गांव की मंजू (30) अपने भाई को राखी बांधने के लिए पन्नोटा के गजटीकी गांव गयी थी। भाई को राखी बांधकर वह अपने पति के साथ बाइक पर वापस घर लौट रही थी। दधोल पुल के पास बाइक और स्कूटी में टक्कर हो गई। इसमें मंजू गंभीर रूप से घायल हो गई। स्कूटी सवार को मामूली चोटें आई हैं। घायलों को स्थानीय लोगों की मदद से पुलवार्ड अस्पताल पहुंचाया गया। मंजू को गंभीर हालत में पीजीआई चंडीगढ़ रैफर कर दिया गया। जहां उसने दम तोड़ दिया। वहीं स्कूटी के सवार मदन ने बताया कि नेशनल का रहने वाला सुरेश सिंगरी में उसकी सीमेंट की दुकान पर शिकायत करता है। हादसे से पहले सुरेश बिना बताए दुकान से पीछे उसका स्कूटी ले गया था और चुपके से वापस ले गया।

डीएसपी अमित ठाकुर ने बताया कि पुलिस ने मौके पर पहुंच कर कार्यवाही शुरू कर दी है।



दधोल पुल के पास सड़क पर पड़ी दुर्घटनाग्रस्त स्कूटी। संवाद

दुकान में भड़की आग, लाखों का सामान राख

बकैण गांव में जनरल स्टोर में शनिवार देर रात लगी आग, शार्ट सर्किट बताया जा रहा कारण

संवाद न्यूज एजेंसी



ग्राम पंचायत कलोल के गांव बकैण में शनिवार देर रात दुकान में भड़की भीषण आग। -संवाद

शाहतलाई (बिलासपुर)। झंडूता विस क्षेत्र की कलोल पंचायत के बकैण गांव में एक दुकान में शनिवार देर रात अचानक आग लग गई। ग्रामीणों ने जनरल स्टोर से धुआं और आग की लपटें निकलती देखीं तो अग्निशमन विभाग को इसकी सूचना दी। जब तक अग्निशमन विभाग की टीम पहुंची तब तक सारा सामान जलकर राख हो चुका था। प्रशासन के अनुसार करीब 25 लाख का नुकसान हुआ है। आग लगने का कारण शार्ट सर्किट बताया जा रहा है।

जानकारी अनुसार शनिवार रात करीब 12 बजे बकैण गांव के ग्रामीणों ने दुकान से धुआं और आग की लपटें निकलती देखीं। दुकान मालिक कलोल निवासी राकेश कुमार पुत्र रामदयाल को दूरभाष पर इसकी सूचना दी गई। साथ ही झंडूता स्थित अग्निशमन विभाग को भी आग लगने की सूचना दी गई। लोगों ने आग पर काबू पाने की कोशिश की। अग्निशमन विभाग की टीम के पहुंचने से पहले ही सामान जलकर राख हो चुका था। राकेश कुमार ने बताया कि शनिवार को हर रोज की तरह दुकान बंद करके घर चला गया। आग लगने की सूचना मिलने पर मौके पर पहुंचा। राकेश कुमार के अनुसार करीब 45 लाख का नुकसान हुआ है। आग लगने का कारण शार्ट सर्किट बताया जा रहा है। तलाई पुलिस ने घटनास्थल पर पहुंचकर आग के लगने के कारणों की छानबीन शुरू कर दी है। घुमारवीं के डीएसपी अनिल ठाकुर ने कहा कि पुलिस मौके पर जाकर छानबीन में जुटी है। करीब 25 लाख का नुकसान हुआ है।

पशुशाला के आंगन में पैर फिसल कर गिरने से व्यक्ति की मौत

संवाद न्यूज एजेंसी

पुलिस ने पोस्टमार्टम के बाद परिजनों को सौंपा शव

झंडूता (बिलासपुर)। झंडूता थाना के अंतर्गत एक व्यक्ति अपनी पशुशाला की तरफ गया था। जहां पर आंगन में उसका पैर फिसला और वह वहीं पर बेहोश हो गया। परिजनों ने जब देखा तो वह उसे सामुदायिक स्वास्थ्य केंद्र झंडूता ले आए। जहां पर डॉक्टर ने उसे मृत घोषित कर दिया। उसके बाद पुलिस ने पोस्टमार्टम के बाद शव को परिजनों को सौंप दिया है।

मिली जानकारी के अनुसार मंगलवार को विकास खंड झंडूता की ग्राम पंचायत नखलेहड़ा के पसोल गांव के रमेश कुमार (60) पुत्र दयाराम अपनी पशुशाला में गया हुआ था। रमेश कुमार का पैर बारिश होने की वजह से पशुशाला के आगंन में फिसल गया और गिरकर बेहोश हो गया।

परिजनों को जैसे ही पता चला तो उन्होंने उसे तुरंत सामुदायिक स्वास्थ्य केंद्र झंडूता ले आए। जहां डॉक्टरों ने उसे मृत घोषित कर दिया। डॉक्टरों ने इसकी सूचना पुलिस को दी। स्थानीय पंचायत प्रधान बीना देवी ने बताया कि रमेश कुमार के दो बेटे और एक बेटी है। बेटी की अगले वर्ष फरवरी माह में शादी होनी है। पुलिस उप अधीक्षक मुख्यालय राजकुमार ने पुष्टि की है।

शाहतलाई (बिलासपुर)। तलाई-घुमारवीं सड़क पर बरठीं आईटीआई चौक के समीप बाइक सड़क से करीब पांच फीट नीचे लढ़क गई। इससे युवक की मौत हो गई। हादसे में एक अन्य युवक घायल हुआ है। तलाई पुलिस ने केस दर्ज कर लिया है। पोस्टमार्टम के बाद शव परिजनों को सौंप दिया है। घायल का इलाज बिलासपुर अस्पताल में किया जा रहा है।

वीरवार देर रात कमल देव पुत्र पोलो राम निवासी सुन्हाणी और अशोक कुमार पुत्र राम लाल निवासी भटोली बाइक पर घर जा रहे थे। बाइक को अशोक कुमार चला रहा था। आईटीआई चौक के पास बाइक सड़क से करीब पांच फीट नीचे लढ़क गई। दोनों सवार घायल हो गए। बरठीं सामुदायिक स्वास्थ्य केंद्र ले जाते समय गंभीर रूप से घायल कमलदेव ने रास्ते में ही दम तोड़ दिया। अशोक कुमार को गंभीर हालत में जिला अस्पताल बिलासपुर रेफर कर दिया गया है। तलाई पुलिस ने मोटरसाइकिल चालक अशोक कुमार के खिलाफ तेज रफ्तारी और लापरवाही से वाहन चलाने का मामला दर्ज कर लिया है। घुमारवीं डीएसपी अनिल ठाकुर ने पुष्टि की है।

पिकअप-स्कूटर की टक्कर में एक घायल

शाहतलाई (बिलासपुर)। तलाई थाना के तहत पिकअप और स्कूटर में टक्कर होने से एक व्यक्ति घायल हो गया। पुलिस ने मामला दर्ज आगामी कार्रवाई शुरू कर दी है।

कोटधार क्षेत्र के धन्नड़ निवासी नंद लाल ने तलाई पुलिस थाना में पिकअप चालक के खिलाफ शिकायत दी है। बताया कि वह अपनी बेटी के साथ स्कूटर पर घर जा रहा था। दूसरी तरफ से एक पिकअप एचपी 71.0158 तेज गति से आई और स्कूटर को टक्कर मार दी। हादसे में चोटें आई हैं। पुलिस ने पिकअप चालक रोहित कुमार पुत्र जीतराम के खिलाफ मामला दर्ज कर लिया है। घुमारवीं के डीएसपी अनिल ठाकुर ने पुष्टि की है। संवाद

कैंटर-कार और ट्रक की टक्कर में एक की मौत

चंडीगढ़-मनाली एनएच पर हुआ हादसा, तीन लोग जखमी

संवाद न्यूज एजेंसी

कार को टक्कर मारकर यूपी का कैंटर चालक मौके से फरार

स्वारघाट (बिलासपुर)। राष्ट्रीय उच्च मार्ग 205 चंडीगढ़-मनाली पर गरामोड़ा के समीप एक यूपी नंबर के कैंटर ने खड़ी कार को पीछे से जोरदार टक्कर मार दी। टक्कर लगने से कार आगे खड़े खराब ट्रक से भिड़ गई। हादसे में मौके पर ही कार में सवार एक महिला की मौत हो गई। जबकि, तीन अन्य लोग घायल हो गए। हादसा वीरवार देर रात का है। दुर्घटना के बाद चालक कैंटर लेकर मौके से फरार हो गया।

कुछ ही दूरी पर वह कैंटर को सड़क पर पलटाकर मौके से फरार हो गया है। इस बीच, हादसे के सभी घायलों को प्राथमिक चिकित्सा केंद्र स्वारघाट की 108 एम्बुलेंस के माध्यम से एफआरयू नालागढ़ ले जाया गया। जहां पर डॉक्टरों ने हंसा शर्मा (65) पत्नी ओम प्रकाश निवासी गांव दाड़ी (चच्योट) जिला मंडी को मृतक घोषित कर दिया। तेजेंद्रा पत्नी गोपाल निवासी लुहणू की गंभीर हालत को देखते हुए एफआरयू नालागढ़ से पीजीआई चंडीगढ़ रेफर किया गया है। दो अन्य घायलों भूपेंद्र पाल (52) पुत्र रूप देव गांव व डाकघर साडा तहसील चच्योट जिला मंडी और ओम प्रकाश (70) पुत्र सदा राम गांव दाड़ी तहसील चच्योट जिला मंडी दोनों को एफआरयू नालागढ़ में उपचार के बाद छुट्टी दे दी गई है। इस घटना के संबंध में कैंटर चालक के खिलाफ पुलिस थाना स्वारघाट में आईपीसी की धारा 279,334 व 304, के तहत मुकद्दमा दर्ज कर आगामी कार्रवाई शुरू कर दी गई है।



गरामोड़ा में सड़क पर पलटा कैंटर। -संवाद



गरामोड़ा में कैंटर के साथ हुइ टक्कर में दुर्घटनाग्रस्त हुइ कार। संवाद

जानकारी के अनुसार बिलासपुर व मंडी जिले के पांच लोग परिवार में किसी महिला की मौत होने के बाद उसकी अस्थियां हरिद्वार में प्रवाहित करने के लिए कार नंबर एपी24सी0155 में सवार होकर जा रहे थे। वीरवार देर रात को जब उनकी कार स्वारघाट से करीब आठ किलोमीटर दूर गरामौड़ा टोल टैक्स बैरियर के समीप पहुंची तो आगे किसी वजह से यातायात जाम लगा हुआ था। कार के आगे वाहनों की लंबी लाइन लगी होने के कारण कार चालक सीता राम कार से उतरकर जाम देखने के लिए आगे निकल गए। इसी बीच, स्वारघाट की तरफ से एक तेज रफतार यूपी नंबर के एक कैंटर ने पीछे से कार को जोरदार टक्कर मार दी। टक्कर से कार आगे खड़े ट्रक से टकरा गई। इस हादसे में कार सवार एक महिला हंसा शर्मा की मौत हो गई। जबकि तीन लोग घायल हो गए।

कार चालक सीता राम इस हादसे में बाल-बाल बच गए। डीएसपी नयना देवी पूर्ण चंद ठुकराल ने मामले की पुष्टि करते हुए बताया कि इस दुर्घटना के संबंध में कैंटर चालक के खिलाफ लापरवाही से वाहन चलाने पर आईपीसी की धारा 279,334 व 304 ए के तहत मुकद्दमा दर्ज कर आगामी कार्रवाई शुरू कर दी है। फरार कैंटर चालक की तलाश की जा रही है।

वेल्डिंग का काम कर रहे युवक की करंट से मौत

कीरतपुर-नेरचौक फोरलेन में धराड़सानी के पास हुआ हादसा

संवाद न्यूज एजेंसी

बिलासपुर। कीरतपुर-नेरचौक फोरलेन निर्माण कार्य के दौरान झंडूता क्षेत्र में सोमवार को दूसरा हादसा हो गया। झंडूता के धराड़ सानी में वेल्डिंग का काम कर रहे एक सब कांट्रेक्टर युवक करंट की चपेट में आ गया। करंट का झटका इतना जोरदार था कि युवक की मौके पर ही मौत हो गई। साथियों ने उसे इलाज के लिए अस्पताल पहुंचाया लेकिन चिकित्सकों ने उसे मृत घोषित कर दिया। हादसे के बाद झंडूता थाना पुलिस मौके पर पहुंची और घटना के संदर्भ में केस दर्ज किया। वहीं जिला अस्पताल में पोस्टमार्टम के बाद शव को मृतक

जनरेटर लगाकर वेल्डिंग का काम कर रहा था युवक

के परिजनों को सौंप दिया गया।

बताते चलें कि फोरलेन का निर्माण कार्य करते हुए उक्त स्थान पर यह लगातार एक माह में दूसरा हादसा है। इससे पहले मंडी धराड़ी पुल का निर्माण कार्य करते हुए दो मजूदर पुल से गिर गए थे और दोनों की जान चली गई थी। अभी उस हादसे की पूरी तरह जांच भी नहीं हो पाई है कि यह दूसरा हादसा घटित हो गया। जिससे फोरलेन में काम कर रहे अन्य मजदूरों में भी भय का माहौल बना है।

डीएसपी बिलासपुर राजकुमार ने बताया कि मृतक की पहचान विकास (21) पुत्र जय भगवान हाउस नंबर 1/1 लखोटी मस्त सहारनपुर लखनोटी उत्तर प्रदेश के रूप में हुई है। जानकारी के अनुसार युवक फोरलेन में वेल्डिंग कार्य सब कांट्रेक्ट पर कर रहा था। सोमवार सुबह वो साइट पर काम कर रहा था। वेल्डिंग के लिए जनरेटर का इस्तेमाल किया जा रहा था। वहीं वेल्डिंग करते हुए उसे धक्का लगा और लोहे की रॉड पानी से टच हो गई। जिससे उसने करंट पकड़ लिया और युवक उसमें झुलस गया। कहा कि करंट से गंभीर हालत के कारण युवक ने मौके पर ही दम तोड़ दिया। झंडूता पुलिस मामले की छानबीन कर रही है। केस दर्ज कर आगामी कार्रवाई अमल में लाई जा रही है।

गोबिंदसागर में डूबने से कॉलेज के प्रथम वर्ष के छात्र की मौत

युवक की मौत से इलाके में मातम, पुलिस ने केस दर्ज कर शुरू की छानबीन

संवाद न्यूज एजेंसी

बिलासपुर। सदर थाना के तहत गोबिंदसागर झील में बिलासपुर कॉलेज के प्रथम वर्ष छात्र की डूबकर मौत हो गई।

हादसे के तुरंत बाद मौके पर मौजूद युवकों, पुलिस और फायर ब्रिगेड के जवानों ने युवक को झील से जिंदा बाहर निकाल लिया था। लेकिन बाद में युवक ने दम तोड़ दिया। डीएसपी राजकुमार की अगुवाई में पुलिस शव को जिला अस्पताल लेकर गई, जहां पर पोस्टमार्टम के बाद उसका शव देर रात परिजनों को सौंपा गया। वहीं सदर पुलिस ने इस संदर्भ में केस दर्ज कर लिया है। आगामी कार्रवाई अमल में लाई जा रही है।

मिली जानकारी के अनुसार वीरवार देर शाम को युवक को गोबिंदसागर झील के किनारे देखा गया था। बताया जा रहा है कि युवक बिलासपुर कॉलेज में प्रथम वर्ष की पढ़ाई कर रहा था। वहीं, हर दिन अपने घर ऋषिकेश से बिलासपुर आता था। वीरवार देर शाम पता चला कि युवक गोबिंदसागर झील में डूब गया। मौके पर मौजूद युवाओं ने पुलिस को इसकी सूचना दी और खुद भी पानी में डुबकी लगाकर उसे बचाने की कोशिश की। पुलिस ने फायर ब्रिगेड की टीम के साथ मौके पर पहुंचकर युवक को झील से बाहर निकाला। इस दौरान डीएसपी राजकुमार मौके पर मौजूद रहे और उन्होंने युवक को जिला अस्पताल उपचार के लिए पहुंचाया लेकिन उससे पहले ही युवक दम तोड़ चुका था। डीएसपी राजकुमार ने बताया कि अभी युवक के डूबने के कारणों का पता नहीं चल पाया है। युवक की पहचान अंशुल पुत्र राकेश ऋषिकेश के रूप में हुई है। खबर लिखे जाने तक पुलिस युवक का पोस्टमार्टम करवा रही थी। डीएसपी ने कहा कि मामला दर्ज कर लिया गया है। कार्रवाई अमल में लाई जा रही है।

नम्होल के पास कार और ट्रक में टक्कर, दो घायल

संवाद न्यूज एजेंसी



नम्होल के पास टक्कर से क्षतिग्रस्त कार। संवाद

बिलासपुर। धर्मशाला-शिमला नेशनल हाईवे पर नम्होल के पास कार और ट्रक में टक्कर हो गई। इसमें दो लोग गंभीर रूप से घायल हुए हैं। इन्हें स्थानीय लोगों की मदद से क्षेत्रीय अस्पताल पहुंचाया गया जहां उपचार किया जा रहा है।

कार पूरी तरह से क्षतिग्रस्त हो गई है। पुलिस ने मामला दर्ज कर लिया है। सोमवार सुबह शिमला-धर्मशाला नेशनल हाईवे पर कार बिलासपुर की तरफ आ रही थी। सामने से आ रहे एक ट्रक से टक्कर हो गई। कार सवार दो लोग गंभीर रूप से घायल हो गए। घायलों की पहचान नंदलाल निवासी पंजीलकलां, नम्होल और बलदेव निवासी बालागढ़ के रूप में हुई है। पुलिस ने सूचना मिलने के बाद मौके का जायजा लिया। डीएसपी राजकुमार ने बताया कि मामला दर्ज कर लिया है।

बाइक की टक्कर से बुजुर्ग महिला की मौत

घुमारवीं से दधोल की तरफ जा रहा था बाइक सवार, नसवाल में हादसा

संवाद न्यूज एजेंसी

आरोपी के खिलाफ घुमारवीं थाना में केस दर्ज, जांच शुरू

भराड़ी (बिलासपुर)। पुलिस थाना घुमारवीं के तहत नसवाल में बुधवार दोपहर को एक बाइक सवार ने सड़क किनारे जा रही बुजुर्ग महिला को टक्कर मार दी। इससे महिला की मौत हो गई। आरोपी चालक के खिलाफ घुमारवीं थाना पुलिस में केस दर्ज कर लिया गया है।

मिली जानकारी के अनुसार शिमला-हमीरपुर राष्ट्रीय राजमार्ग-103 पर नसवाल के पास बुधवार दोपहर को हादसा हुआ। बताया जा रहा है कि बुजुर्ग महिला किसी काम से पैदल सड़क किनारे जा रही थी। तभी घुमारवीं से दधोल की तरफ जा रहे बाइक सवार ने टक्कर मार दी। महिला गंभीर रूप से घायल हो गई। महिला को लोगों की मदद से सिविल अस्पताल घुमारवीं पहुंचाया गया। जहां पर इलाज के दौरान उसकी मौत हो गई। मृतका की पहचान रतनी देवी (65) पत्नी कर्मचंद गांव नसवाल के रूप में हुई है। आरोपी बाइक चालक का कहना है कि घटना से कुछ देर पहले ही घटनास्थल पर बाइक गिर गई थी। इससे चोटें आई हैं। आरोपी ने पुलिस से कहा कि जब बाइक गिरी तो एक लाल रंग की गाड़ी विपरीत दिशा से आ रही थी उस गाड़ी ने महिला को टक्कर मारी है।

पुलिस उप अधीक्षक घुमारवीं अनिल ठाकुर ने मामले की पुष्टि करते हुए बताया कि महिला की मौत बाइक की टक्कर लगने से ही हुई है। बाइक सवार के खिलाफ मामला दर्ज करके तफ्तीश की जा रही है। वहीं पंचायत प्रधान पवन कुमार का कहना है कि मृतका बेहद गरीब परिवार से संबंध रखती है। फौरी राहत के रूप में परिवार को प्रशासन की तरफ से 25 हजार रुपये प्रदान किए गए हैं। इस मौके पर हलका पटवारी सुनील जोशी भी साथ थे।

कठलग में दो बहनों की अचानक बिगड़ी तबीयत; एक की मौत, दूसरी टांडा रेफर

सांप के डसने के लगाए जा रहे कयास, पोस्टमार्टम रिपोर्ट में होगा मौत के कारणों का खुलासा

संवाद न्यूज एजेंसी



अस्पताल में सदीक मोहम्मद और पुलिस कर्मचारी। संवाद

बुधवार सुबह दोनों की सांस रुकने लगी और उल्टियां हुई

भराड़ी (बिलासपुर)। घुमारवीं उपमंडल के तहत बद्दाघाट के कठलग गांव में दो सगी बहनों की अचानक तबीयत बिगड़ गई। एक की मौत हो गई जबकि दूसरी को टांडा मेडिकल कॉलेज रेफर किया गया है।

कयास लगाए जा रहे हैं कि दोनों बहनों को सांप ने डसा है। मौत के कारणों का पता तो पोस्टमार्टम रिपोर्ट आने के बाद ही चल पाएगा।

कठलग गांव के सदीक मुहम्मद की दो बेटियां 14 वर्षीय सोनिया बेगम और 16 वर्षीय कोमल बेगम मंगलवार रात को खाना खाने के बाद रोजाना की तरह इकट्ठी सो गई। बुधवार सुबह जब दोनों उठीं तो उन्हें गले में दिक्कत महसूस हुई। दोनों का सांस भी रुकने लगा और उल्टियां होने लगीं। परिजनों ने देखा कि एक की बाजू और दूसरी के माथे पर निशान थे। दोनों को घुमारवीं अस्पताल ले गए जहां पर सोनिया बेगम ने दम तोड़ दिया। जबकि 16 वर्षीय कोमल बेगम को नाजुक हालत में टांडा रेफर कर दिया गया।

दोनों बच्चियों के पिता सदीक मुहम्मद दिहाड़ी मजदूरी करते हैं। बीएमओ घुमारवीं डॉक्टर अभिनीत ने कहा कि मौत के असली कारणों का पता पोस्टमार्टम रिपोर्ट आने के बाद ही चल पाएगा। डीएसपी अनिल ठाकुर ने बताया कि पुलिस छानबीन कर रही है।

बारिश का कहर : मकान और दो गोशालाएं ढहीं

झूंझणू में बड़ी मुश्किल से निकाले मवेशी, बकरी की मौत, सनीहरा-बुहाड़ सड़क पर गिरा ल्हासा

संवाद न्यूज एजेंसी

बरठी (बिलासपुर)। जिले में सोमवार रात को हुई मुसलाधार बारिश से कोटधार की अलग-अलग पंचायतों में दो गोशालाएं और एक रिहायशी मकान ढह गया। एक मुख्य सड़क भी बंद हो गई। नायब तहसीलदार कलोल बालक राम ने सभी हलका पटवारियों को आदेश दे दिए हैं कि बारिश से हुए नुकसान की रिपोर्ट शीघ्र दें ताकि पीड़ित परिवारों को समय पर आर्थिक सहायता प्रदान की जा सके।

मंगलवार को मुसलाधार बारिश से सनीहरा पंचायत के गांव गंगलोह की निवासी रानी देवी पत्नी निक्का राम का दो कमरों का रिहायशी मकान ढह गया। इस कारण करीब एक लाख का नुकसान हुआ है। वहीं दाम पंचायत डूडियां के झूंझणू में मंगलवार सुबह छड़ बजे ढांक से लहासा गिरने के कारण सोहन लाल पुत्र धनीराम की गोशाला गिर गई। गोशाला के अंदर पशुओं को बड़ी मुश्किल से बाहर निकाला, लेकिन एक बकरी की मौत हो गई। वहीं इस गांव के समशेर सिंह की गोशाला भी गिर गई। सनीहरा-बुहाड़ सड़क पर लहासा गिरने से आवाजाही बाधित हो गई। इससे लोगों को दिक्कतों का सामना करना पड़ा। गोशाला गिरने की सूचना मिलते ही पुलिस थाना प्रभारी तलाई कर्म चंद ठाकुर और डूडियां पंचायत प्रधान कुशलता शर्मा मौके पर पहुंचे और जायजा लिया। पंचायत प्रधान कुशलता शर्मा ने प्रशासन से पीड़ित परिवारों को आर्थिक सहायता प्रदान करने की मांग की है। नायब तहसीलदार कलोल बालक राम ने पुष्टि की है। कहा कि सभी हलका पटवारियों को आदेश दे दिए गए हैं कि बारिश के कारण हुए नुकसान की रिपोर्ट शीघ्र कार्यालय में दें ताकि पीड़ित परिवारों को आर्थिक सहायता दी जा सके।



बारिश से कोटधार में गोशाला पर गिरा मलबा। -संवाद

सर्पदंश से मलोट में पांच वर्षीय मासूम की मौत

रात को सोते समय सांप ने काटा, भोटा अस्पताल में उपचार के दौरान तोड़ा दम

संवाद न्यूज एजेंसी

भराड़ी(बिलासपुर)। भराड़ी उपतहसील की मरहाणा पंचायत के मलोट गांव में सर्पदंश से पांच वर्षीय बच्चे की मौत हो गई। परिजनों ने बच्चे को बचाने का भरसक प्रयास किया, लेकिन उसे बचाया नहीं जा सका। अचानक हुई इस घटना से क्षेत्र में शोक की लहर है। हर कोई बच्चे की मौत से स्तब्ध है।

मलोट गांव के हरमीत सिंह ने बताया कि बुधवार रात को खाना खाने के बाद परिवार के सभी सदस्य सो गए। हरमीत ने बताया कि रोजाना की तरह उनका पांच वर्षीय बेटा रितिक उनके साथ सो गया। वीरवार सुबह करीब 4 बजे बेटा करहाने लगा। तब उन्होंने लाइट जलाकर बेटे को देखा तो बेटे ने बताया कि उसके पेट में दर्द हो रही है। हरमीत के मुताबिक बेटे रितिक की एकाएक तबीयत खराब होने लगी और उसके मुंह से झाग निकलने लगा। हरमीत ने बताया कि वे बेटे को भराड़ी अस्पताल ले गए। जहां से उसे हमीरपुर रेफर कर दिया, लेकिन रास्ते में बेटे की तबियत ज्यादा खराब होने लगी।

इसी दौरान वे उसे भोटा अस्पताल ले गए जहां पर रितिक की मौत हो गई। डॉक्टरों के मुताबिक उनके बेटे के गले में सांप के काटने के निशान थे। पांच वर्षीय मासूम की एकाएक मौत होने से जहां पूरा परिवार सदमे में है। वहीं क्षेत्र के लोग भी मासूम की मौत से शोक में हैं। रितिक की 10 वर्षीय एक बड़ी बहन है। नन्हें रितिक के जाने से पूरा परिवार टूट गया है। इससे पहले बुधवार को बद्दाघाट के नजदीक कठलग गांव में 14 वर्षीय युवती की सांप के काटने से मौत हुई है।

District Disaster Management Authority, Bilaspur (HP)

Help Line 1077 (24x7)

Memorandum of Losses

on

Monsoon - 2021

Deputy Commissioner
Chamba (H.P.)

Prepared by:

DDMA- Chamba (H.P.)

General Characteristics of the Chamba District

Chamba was Ancient Capital of Pahari Kings situated on the bank of river Ravi at an altitude of 996 metres. Chamba was founded in 920 AD but King SahilVerma who named it after his favourite daughter Champavati. Surrounded by higher ranges Chamba has preserved the ancient culture and heritage and Chamba is known for the elegance of its temples and handicrafts.In the centre of the town there is a spacious playground called Chowgan, a grassy maidan, where people gather for a social, political or religious meetings or a sport event. Regular buses link Chamba with Dalhousie and Pathankot. Chamba is 56 km (via Banikhet), on the right bank of the Ravi at an altitude of 915 meters (3,000 ft) from Dalhousie and 122 km from Pathankot. The mountains nature of Chamba made it difficult for the occasional conquerors to establish their supremacy over the local rulers and people. There was, therefore, no interference in the social and religious structure of the people.

Among the most interesting objects in Chamba are a number of richly carved ancient temples which closely resemble those in Rajasthan. The most striking of these are the six temples lying in a row near the palace. Three of these are dedicated to Vishnu and the remaining to Siva. Some of the temples date back to the tenth century. The richly carved Laxmi Narayan temple is the oldest one. A road branches off from here to Kashmir via Bhaderwah and another to Pangi valley over the Such Pass. The jungles around Dalhousie and Chamba abound in wild life. In the higher regions near the snow line are to be found, snow leopard, ibex and marmot. At the lower elevations brown bear; musk deer, leopards and wild pigs are seen. Pheasants, partridges and wild fowl are found in all parts of the valley.

Location & Geographical Area

Chamba is the headquarters of the Chamba district, bordered by Jammu and Kashmir to the north-west and west, theLadakh area of Jammu and Kashmir and Lahaul and Bara Banghal to the north-east and east, Kangra to the south-east and Pathankot district of Punjab to the south. It has an average elevation of 1,006 metres. The Ravi flows in east-west direction forming deep canyons. During the spring and summer months, the levels of the river rise significantly from snow melt and pose a flooding risk. Record levels were experienced in early July 2005, when the National Hydroelectric Power Corporation was forced to shut down the power generation on its 300-MW Chamera Power Station. Chamba, despite its hill location, is well connected by road to the rest

of the state and country, including Shimla, Delhi and Chandigarh along several routes. The nearest broad gauge railway stations are at Chakki Bank and Pathankot, the latter of which is 120 kilometres away by road.



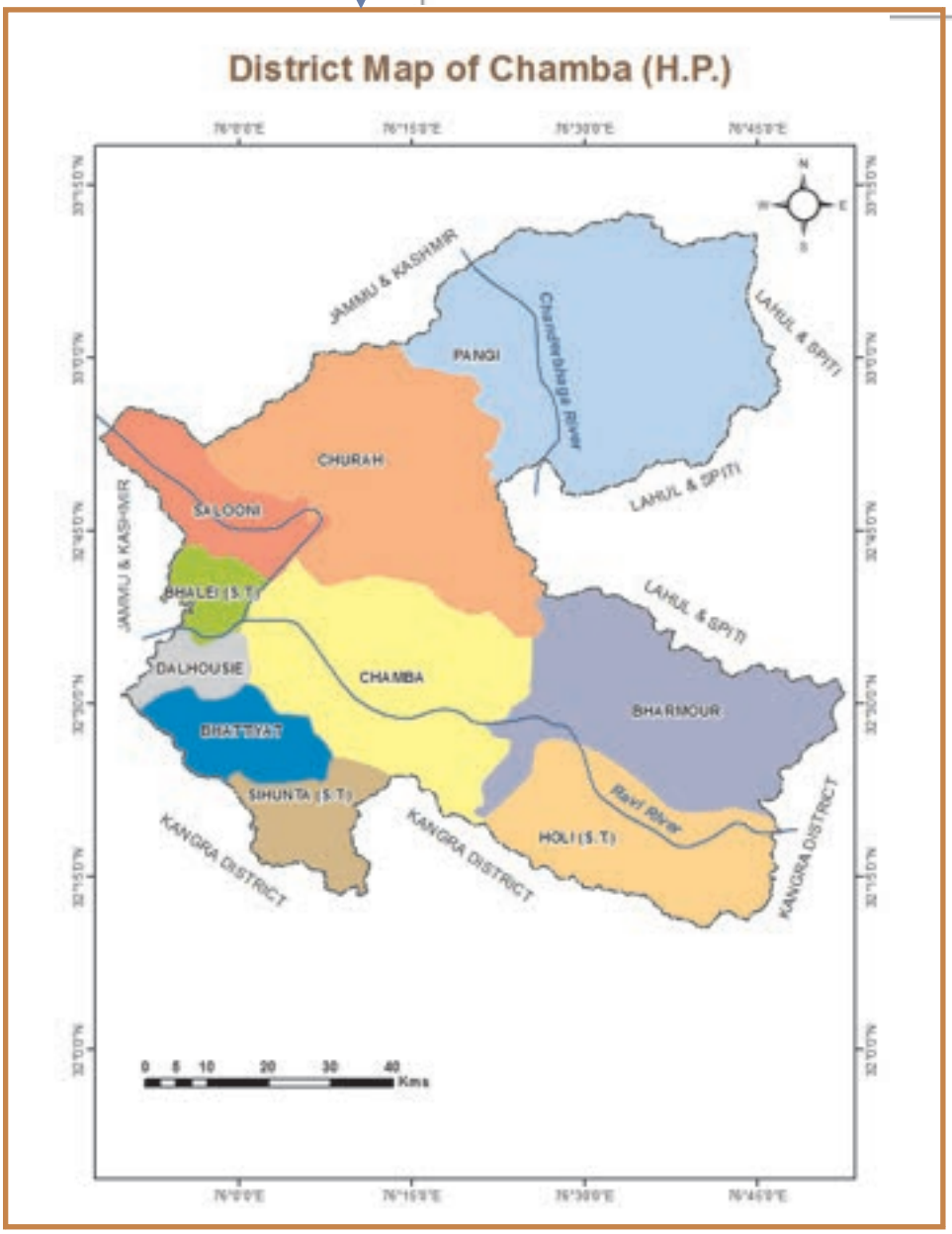

The temperatures in summer vary between 38°C (100°F) and 15°C (59°F) and in winter: 15°C (59°F) and 0°C (32°F). The maximum temperature recorded in summer is 39°C (102°F) and the minimum temperature in winter is −1°C (30°F). Climatically March to June is said to be the best period to visit Chamba, which is a well known hill station. The average annual rainfall in the town is 785.84 millimetres (30.939 in).

Topography

The Chamba District is situated between north latitude 32°11'30" And 33°13'6" And east longitude 75°49' and 77°3'30" with an estimated area of 6,528 Square Kilometres and is surrounded on all sides by lofty hill ranges. The territory is wholly mountainous with altitude ranging from 2,000 to 21,000 feet.

Forest

The Forests of Himachal Pradesh known for their grandeur and majesty are like a green pearl in the Himalayan crown. The vegetation varies from Dry Scrub Forests at lower altitudes to Alpine Pastures at higher altitudes. In between these two extremes, distinct vegetation zones of Mixed Deciduous Forests, Bamboo, Chil, Oaks, Deodar, Kail, Fir and Spruce, are found. The richness and diversity of its flora can be gauged from the fact that, out of total 45,000 species found in the country as many as 3,295 species (7.32%) are reported in the State.

Main Hazards

Most of the district is made up of unconsolidated material which is highly susceptible to erosion and is loose in nature. The region is fed by numerous perennial rivers which originate in the glaciers and supply water to the plains throughout the year. Having a mountainous topography, this area is also prone to the incidents of cloudburst and flash flood. The hills of the district have been scarred by landslides which are triggered due to excessive rainfall. Due to the loose and unconsolidated material, any kind of shaking can also trigger landslides or rock falls which also a threat to the district. The district sits in the heart of Himalayas and is likely to be affected by multiple hazards.

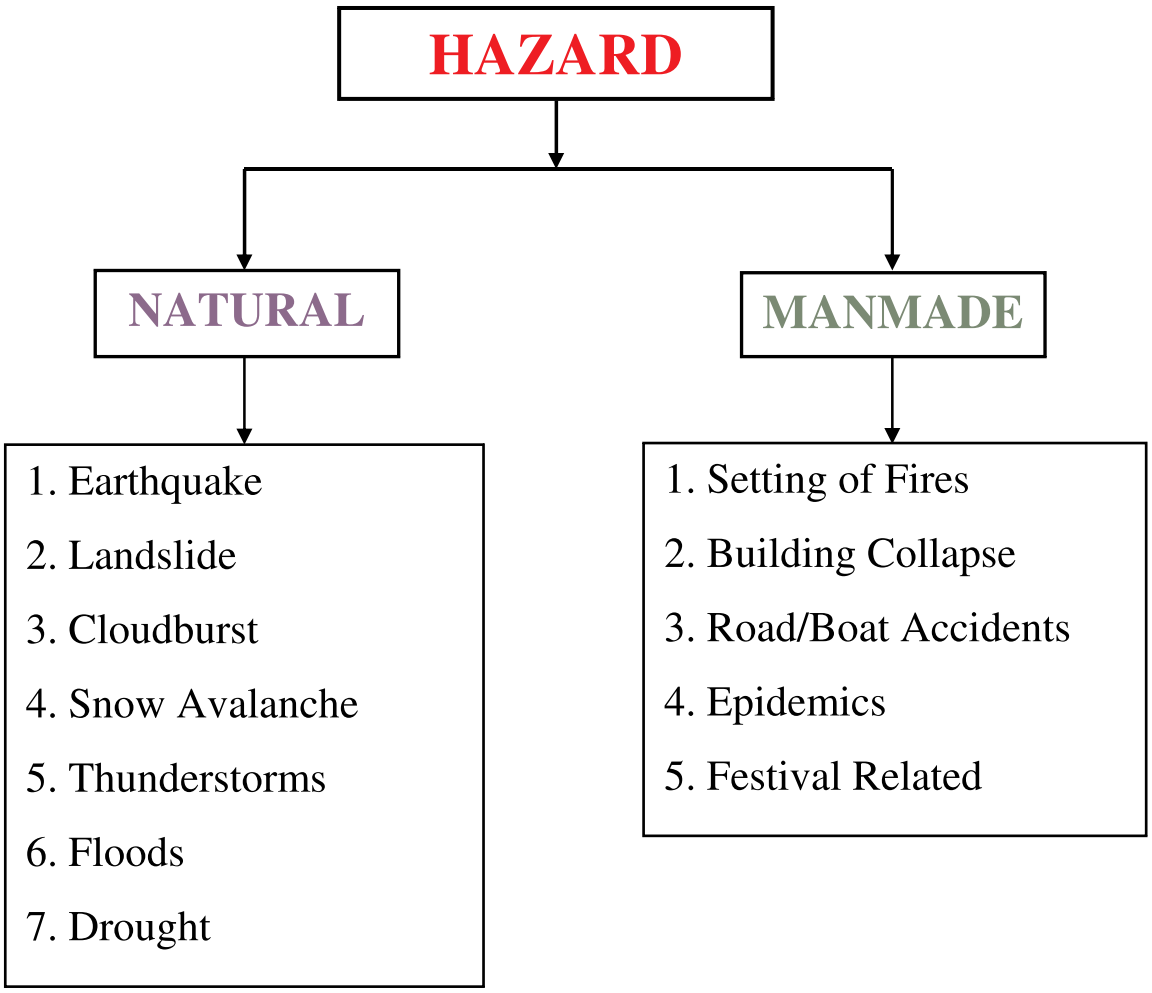

Fig.1: Main Hazards of District Chamba

District Chamba is prone to multiple hazards and hence the approach to deal with them has to be multidimensional in nature. The district has been affected and faces a threat of being affected by the following hazards:

Sr. No.	Hazard	Risk
1.	**Earthquake**	Very High
2.	**Landslide**	Very High
3.	**Flood**	High
4.	**Avalanche**	Medium
5.	**Forest Fire**	High
6.	**Drought**	Medium
7.	**Cloudburst**	High

Hazard wise vulnerability profile of the District

Hazard/Risk Assessment

(V= Vulnerability, P= Probability of occurrence, R=Rating, H=High, M=Medium, L=Low)

Hazard	*Why Selected ?*	*Who/What at Risk ?*	*P (R)*	*V (R)*	*Rank (P*V)*
Earthquake	**History of previous occurance and recent tremors**	Human Life, Cattle Life, Kutcha and Pacca Houses, Community Infrastructure	Occasional (2)	H (3)	**6**
Landslides	**Active seasonal landslide location**	Human Life, Cattle Life, Kutcha and Pacca Houses, Community Infrastructure	Frequently (3)	M (2)	**6**
Cloud Burst	**Past Cloudburst events**	The local population, farmers, agricultural lands, rural and urban households.	Frequently (3)	M (2)	**6**
Forest/ Wild/ House Fire	**History of previous occurrence and potential for loss of life**	Human Life, Cattle Life Houses and Property	Frequently (3)	M (2)	**6**
Road Accidents	**Seasonal traffic due to tourists in summer months and after snowfall**	Local dwellers, tourists and drunk drivers	Frequently (3)	H (3)	**9**
Flood/ Flash floods	**History of flooding. Chamera and Siul power projects fall under seismic zonation IV and V**	Agriculture crops, Transport, Houses (Mostly Kachahouses in the rural area)	Occasional (2)	M (2)	**4**
Drought	**Importance of large water users and agriculture to the district economy.**	Crops, Drinking Water, Livelihood Options	Occasional (2)	M (2)	**4**
GLOF/ Avalanche	**Heavy snow fall in winter months.**	Human Life, cattle life and ecology	Occasional (2)	M (2)	**4**

DISTRICT DISASTER MANAGEMENT AUTHORITY

Office of the Deputy Commissioner

Chamba (Himachal Pradesh)

District Emergency Operations Center (DEOC)24*7 Helpline 1077

EmailId:- ddmachamba@gmail.com Contact No: -01899-226950

(13th June 2021 Onwards)

As on-27/09/2021 MONSOON SEASON–2021

SN	Sub-Division	LosstoHumanLives			Loss to Animal		Loss to Private Property										LosstoPublicProperty(RsinLakh)								Total (Rs. inLakh)
							Loss to Houses				Shops	Labour Sheds /Bridges	Cow Shed Gharats/ Shamshan Ghat	Monetrylo ss (Rs inLakh)	Damageto Crops		PWD (RsinLakh)	IPH (Rs inLakh)	Power (Rs inLakh)	Education (Rs inLakh)	Health (Rs inLakh)	fisheries (Rs inLakh)	Community Assets RuralDevel opment (RsinLakh)	Land Loss(Bigha)	
		Death	Missing	Ex-Gratiapay ment(RsIn Lacs)	Death	Ex-Gratiap aymen t(RsIn Lacs)	FullyD amaged		Partially/Severally Damaged						Agricult ure (RsIn Lacs)	Horticul ture(Rs InLacs)									
							Pacca House	Kaccha House	Pacca House	Kaccha House															
1	CHAMBA	12	1	48.00	16	0.61	0	1	7	18	1	0	22	22.96							0	0	0		71.57
2	DALHOUSIE	1	0	4.00	2	0.37	1	1	1	4	1	0	7	6.78							0	0	0		11.15
3	BHATTIYAT	8	0	32.00	85	3.59	0	2	2	66	1	0	55	51.15							0	0	0	2	86.74
4	SALOONI	9	0	36.00	20	0.985	0	0	1	20	0	0	5	13.55							0	0	0		42.535
5	CHURAH	10	0	40.00	8	1.42	0	0	2	11	0	0	3	8.9							0	0	0		50.32
6	BHARMOUR	16	0	64.00	9	2.32	0	0	1	4	0	0	2	2.00							0	0	0		68.32
7	PANGI	1	0	4.00	0	0	0	0	0	0	0	0	0	0							0	0	0		4.00
Total		57	1	228.00	140	9.295	1	4	14	123	3	0	94	105.34	310.38	71.32	7511.40	972	12.14	16.00	0	0	0	0.60	9236.475

Detail of Death due to Disaster

Sr.No.	Sub-Division	Road Accident	Landslide/lightening	Flash Flood	Fire	Avalanche	Others*	Total Deaths
1	CHAMBA	5	4	1	0	0	0	10
2	DALHOUSIE	1	0	0	0	0	0	1
3	BHATTIYAT	2	0	0	0	0	1	3
4	SALOONI	3	0	0	0	0	0	3
5	CHURAH	3	0	0	4	0	0	7
6	BHARMOUR	7	0	0	0	0	0	5
7	PANGI	1	0	0	0	0	0	1
Total		22	4	1	4	0	1	32

Detail of Death due to other Reasons

Sr.No.	Sub-Division	Fall from Cliff/Height	Electric Shock	Snake Bite	ColdWave/ Avalanche	No. of Total Deaths
1.	CHAMBA	3	0	0	0	3
2.	DALHOUSIE	0	0	0	0	0
3.	BHATTIYAT	4	0	1	0	5
4.	SALOONI	6	0	0	0	6
5.	CHURAH	3	0	0	0	3
6.	BHARMOUR	5	0	0	4	9
7.	PANGI	0	0	0	0	0
Total		21	0	1	4	26

Status Report of Public Utilities Disrupted due to Rainfall

(Report of Roads closed due to heavy rains as on 27/09/2021 11:00 AM)

Sr. No.	Name of Circle/ Division	Total No. of roads closed on 27.09.2021	Target date of Opening of roads			Total damaged amount on 14.09.2021 (InLacs)	Previous upto date amount of damage upto 13.09.2021 (In Lacs)	Total upto date amount of damage till date (InLacs)
			Today	Tomorrow	After Tomorrow			
1.	Dalhousie	0	0	0	0	0.00	1421.40	1421.40
2.	Chamba	0	0	0	0	0.00	1314.70	1314.70
3.	Tissa	0	0	0	0	0.00	3401.5	3401.5
4.	Salooni	0	0	0	0	0.00	408.30	408.30
5.	Bharmour	0	0	0	0	0.00	833.50	833.50
6.	Killar	0	0	0	0	0.00	132.00	132.00
Total		**0**	**0**	**0**	**0**	**0.00**	**7511.40**	**7511.40**

(Power Supply Position as on 27/09/2021 11:00 AM)

Name of Circle	Name of the District	Name of the Divisions	Total No of DTR's	No of DTRs affected/under break down	No of DTRs restored	Balance No. of DTRs yet to be restored	Name of Feeders/No of DTRs affected	Name of Villages/area affected	Duration of interruption	Date of restoration of all affected DTRs
Dalhousie	Chamba	Killar	77	0	0	0				
		Dalhousie	969	0	0	0				
		Chamba	1124	0	0	0				
		Total	**2170**	**0**	**0**	**0**				

Cumulative Seasonal Monsoon Rainfall, 2021
(01st June to 27th Sept, 2021)

District	Actual Rainfall (mm)	Normal Rainfall (mm)	Percentage (%) Departure from the normal
MET.SUBDIVISION			
CHAMBA	587	1047.9	-44

Detail of Cloudburst/Flashfloods events of District Chamba, Himachal Pradesh

Sr. No.	Sub-Division	Cloud Burst	Flash Floods	Detail of Damage
1.	CHAMBA	4	1	Detail at "Annexure-I"
2.	DALHOUSIE	0	6	
3.	BHATTIYAT	0	1	
4.	SALOONI	0	0	
5.	CHURAH	2	0	
6.	BHARMOUR	2	0	
7.	PANGI	1	0	
Total		9	8	

Annexure -I

Cloud Bursts

Sr. No.	Date	Sub-Division	Place/Location	Detail of Damage
1	04-05-2021	Tissa	Village NailaPatwar Circle Kalhel	➢ 2-cowsheds ➢ 1 Kutcha house
2	04-05-2021	Chamba	Panchayat Kunedpatwar circle kilod	➢ 1 cowsheds ➢ 2 Kutcha Houses ➢ Crops Also damaged
3	11-05-2021	Bharmour	TuiNallah	➢ 10 Sheeps/Goats Died. ➢ 15 Sheeps/goats Missing
4	10-06-2021	Chamba	Village Sidhwa, Patwar Circle Gehra	➢ Heavy debris came into the house of local people
5	10-06-2021	Bharmour	Near Garola Ashram	➢ Heavy debris came into the house of 5 No people ➢ Crops also damaged
6	12-06-2021	Chamba	Sub-Tehsil Dharwala	➢ 16 Kutcha Houses ➢ Crop also damaged.
7	19-06-2021	Chamba	Village & PC Jhulada	➢ 5-cowsheds ➢ 2 Kutcha Houses ➢ 1 Electricity pole of HPSEB ➢ Water Supply Scheme ➢ Crops also damaged
8	28-07-2021	Pangi	Village Hilu&Tabaan	➢ 20 Cows are drown away ➢ 5 Mules are drown away ➢ 2 Foot Bridges washed away.
9	02-08-2021	Tissa	GP Bharada, PC TikriGarh	➢ No loss

Flash Floods

Sr. No.	Date	Sub-Division	Place/Location	Detail of Damage
1	14-06-2021	Dalhousie	MuhalLahad	➢ 1 Pucca House
2	15-06-2021	Dalhousie	Patwar Circle Saleu	➢ 1 Cow shed
3	17-06-2021	Dalhousie	Village BateiMohalKhun PC Chuhan	➢ 1 Kutcha House
4	10-07-2021	Dalhousie	Village Rangar PC Samleu	➢ 26 Kutcha House
5	12-07-2021	Bhattiyat	Tehsil Sihunta	➢ 31 Cowshed (27 Fully, 4 Partially) ➢ 26 kutcha house ➢ 1 Buffalo Died
6	20-07-2021	Dalhousie	Village Bhatoli, Bhatyata PC Chuhan	➢ 3 Cow shed
7	20-07-2021	Dalhousie	Village Banu GP Sudli PC Chuhan	➢ 1 Kutcha House
8	27-07-2021	Chamba	Village Chaned at NH 154 - A	➢ 1 Person (JCB Helper) was washed away and died

Detail & Photographs of Cloud Bursts & Flash Flood:-

1. **Cloud burst** occurred at Village Sidhwa Patwar Circle Gehra Sub-Division Chamba due to which **heavy debris came into the house of local people** on 10-06-2021.







घरों में घुसा मलबा, लोगों ने भागकर बचाई जान

लेच के गांव सिंधुवा में बारिश ने बरपाया कहर, एकाएक बढ़ गया सिंधुवा नाले का जलस्तर

01

02

03

मौसम का कहर

1. भरमौर के गरोला में हुई ओलावृष्टि। 2. गरोला में एक मकान के आंगन में पड़े ओले। 3. मलबे वाली जगह में आए मकान को देखता प्रभावित। संवाद

संवाद न्यूज एजेंसी

चंबा। विकास खंड पैहल के तहत ग्राम पंचायत लेच के गांव सिंधुवा में मुसलाधार बारिश से नाला और कोहड़ घरों में घुस गया। इससे सारा सामान खराब हो गया।

अचानक भारी बारिश के साथ आए मलबे को देखकर ग्रामीणों ने अपने मवेशियों को खुले में छोड़कर खुद भी खतरे से खुली जगह भाग कर जान बचाई। सूचना मिलने के बाद पंचायत प्रधान ने मौके पर पहुंच कर प्रभावित घरों का जायजा लिया। जानकारी के अनुसार गोरखा करीब पांच बजे हुई बारिश से जहां सिंधुवा गांव में भारी बारिश और ओलावृष्टि से ग्रामीणों को काफी नुकसान हुआ, वहीं भारी बारिश के साथ बह कर आया मलबा सुरजेत पुत्र त्रिलोक चंद और करनैल

प्रशासन ने प्रभावितों को दी दस हजार की फौरी राहत

पुत्र त्रिलोक चंद के मकान में जा घुसा। बारिश और ओलावृष्टि से गरोला और लालाव में फसलें जहां पानी के बहाव में बह गई तो वहीं मेक्का सहित अन्य फसलें टूट कर गिरने से खराब हो गई। मौका तहसीलदार भरमौर मौके पर रवाना हो गए हैं। वहीं, दूसरी तरफ उपतहसील सेक्टर भरमौर की ग्राम पंचायत खणी, हीया और सोहुंटे में भी सेब, सूखने सहित अन्य फसलों को नुकसान पहुंचा है। दो सप्ताह पहले मूसलाधार मेहलने में नालों का जलस्तर बढ़ने से नुकसान हुआ था। जबकि सहायोलदार भरमौर इस दल दल के बारे कहना कि पटवार को सूचना मिलते ही टीम मौके पर भेज दी है। टीम नुकसान का आकलन करेगी। साथ ही रिपोर्ट प्रशासन को भेजी जाएगी। प्रभावित परिवारों को पांच-पांच हजार की फौरी राहत दे दी है। उधर तेज सुशील भुटना ने बताया कि क्षेत्र के सभी भारी बारिश से सिंधुवा निवासी दो लोगों के भारी में मलबा और कीचड़ आ जाने से भर में रखा सामान खराब हो गया है। प्रशासन से प्रभावितों को सहायता प्रदान करने की मांग की है।

Cloud burst occurred at Village and Patwari Circle Jhulada due to which **5 Cowshed, 2 Kutcha Houses, 1 Electricity pole of HPSEB, Water Supply Scheme and Crops are damaged** on 19-06-2021.







भारी बारिश से सेब, मक्की की फसल मिट्टी सहित बही

बारिश ने झुलाड़ा पंचायत में कहर बरपाया, पंचायत घर सहित पांच घरों, गोशालाओं में घुसा मलबा, गांवों को जाने वाली संपर्क सड़क क्षतिग्रस्त

3. **Cloud burst** occurred at Village Hilu and Tabaan **due to which 20 Cows are drown away, 5 Mules are down away and 2 Foot Bridges washed away** on 28-07-2021.





हिलुटवां में नाले का बढ़ा जलस्तर, लोगों के खेत बहे

एसडीएम पांगी अन्य अधिकारियों के साथ मौके पर हुए रवाना, प्रशासन की रिपोर्ट के बाद लगेगा नुकसान का सही आकलन

भवंद न्यूज एजेंसी

पांगी (चंबा)। पांगी मुख्यालय किलाड़ से करीब 45 किलोमीटर दूर हिलुटवां में भारी बारिश होने से जम्मू वाले में जलस्तर बढ़ गया। जिससे स्थानीय किसानों के सारे खेत बह गए। अभी तक नुकसान की सही तस्वीर सामने नहीं आई है। हालांकि पांगी से एसडीएम सहित अन्य अधिकारी नुकसान का जायजा लेने के लिए मौके पर रवाना हो चुके हैं।

जारी जानकारी के मुताबिक पांगी की ग्राम पंचायत सुरु के हिलुटवां में जम्मू वाले में संतलाइ रात को भारी बारिश से नाले में जलस्तर बढ़ गया जिससे हिलु, खाली डो, चुंडोरी और टबान के किसानों की जमीन बह गई है। पांगी प्रशासन को जैसे ही घटना की जानकारी मिली तो उपमंडलाधिकारी रजनीश राठा और बचाव दल के साथ घटना स्थल के लिए रवाना हो गए हैं। जानकारी के मुताबिक नैनुसख उबान पर है, इस नाले के दोनों छोर पर भारी बारिश से पुल, पानसाई, हडूर पगोती के लोगों की जमीन को खतरा बन हुआ है। जम्मू और खुंद नालों पर बने पुलों के बह जाने से टबान गांव का संपर्क लगभग पांगी से कट गया है। जानकारी मिली है कि शोधनी नाले में भी जलस्तर बढ़ जाने से ग्राम पंचायत सेचु के मोहे वार का संपर्क पंचायत मुख्यालय से कट गया। अवलीश अधुक्त पांगी समुदायिक भवन में शिफ्ट कर दिए गए थे। पटवारी द्वारा मौके का निरीक्षण करके नुकसान की रिपोर्ट बनाई जा रही है। संतर चंद व तिलिया राम अपने परिवार के साथ इस घर में रहते थे। लेकिन पिछले दिनों हो रही बारिश से इनका घर ढहने की कगार में पहुंच गया था। पंचायत प्रधान श्याम देव ने स्थानीय प्रशासन से पीड़ित परिवार की मदद करने की मांग की है।वहीं ग्राम पंचायत मरोल के गोली गांव में रोही राम का पुराना घर (कोटा) भी क्षतिग्रस्त हुआ है। बगढ़ार व तेलका गांव में दो लोगों की गोशालाओं को नुकसान पहुंचा है। एडीएम उपरा ठाकुर ने बताया कि बगढ़ार पंचायत के बटेई गांव में बारिश के कारण घर ढहने की सूचना उन्हें मिली है। पीड़ित परिवार को प्रशासन की ओर से राहत हजार रुपये की आर्थिक सहायता प्रदान की गई है। पीड़ित परिवार को प्रशासन की ओर से हरसंभव मदद दी जाएगी। वंदन



किश्तवाड़ में बारिश से खेतों में तबाह हुई मक्की की फसल। -संवाद

बारिश से गिरा घर के आगे का डंगा

खुंगरी(चंबा)। ग्राम पंचायत मरोल के उपरोक्त गांव में भारी बारिश से घर के सामने पैदा हो गया है। संतलाइ रात हुई मुसलाधार बारिश से उपरोक्त निवासी कमेल कुमार के मकान के आगे का डंग धराशायी हो गया है। ग्राम पंचायत मरोल के प्रधान सुरजीत कुमार का कहना है कि मकान के आगे लगा डंग धराशायी हुआ है। इस बारे संबंधित पटवारी को सूचित कर दिया गया है। प्रशासन से हरसंभव सहायता प्रदान करने की मांग उठाई है। वंदन



बाजू के पक्का नाला खुद के बीच पंक्ति टूटा। -संवाद

बगढ़ार पंचायत के बटेई गांव में दो परिवारों का घर ढहा

बनीखेत (चंबा)। बनीखेत परिवेत्र में भारी बारिश ने तीन परिवारों का कहर बरपाया है। ग्राम पंचायत बगढ़ार के बटेई गांव में दो परिवारों का कच्चा मकान भारी बारिश में ढह गया। गनीमत यह रही कि घर में रहने वाले दोनों परिवार पंचायत की ओर से पहले की

4. **Flash flood** occurred at Tehsil Sihunta **due to which 31 Cowshed (27 Fully, 4 Partially damaged) and 1 Buffalo is died** on 12-07-2021.





बैरा डैम में मिला रास्ते से लापता हुए व्यक्ति का शव

ROME ANCHAK VICTORY!

Amul EURO FAVOURITE TOPPING!

कहर बन बरसे बादल; सुरक्षित जगह पहुंचाए 27 लोग, 64 सड़कें रही बंद

एक घंटा बंद रहा पठानकोट-भरमौर एनएच

भरमौर में अलर्ट जारी, सावधान रहें लोग

Detail & Photographs of Landslide:-

1. **1 Car (HP 01C-1333) accident** occurred by **landslide and fall in river** at **Dunali, Bharmour road Chamba** on **19-07-2021** at **9.00 AM** in which **3 persons** were travelling. **2 dead body** has recovered at the spot and **1 persons** are still missing.





रावी में समाई कार; मां की मौत, बाप और बेटा लापता

जिले में बारिश का कहर, कई मकानों और गोशालाओं को पहुंचा नुकसान

संवाद न्यूज एजेंसी

चंबा। जिले में सोमवार को बारिश कहर बनकर बरपी। सुबह साढ़े नौ बजे कल्याणी (57) पुत्र फरंगु गांव चुकारासा अपनी कार नंबर एचपी 01 सी-1323 में सवार होकर पत्नी सुभद्रा (55) और बेटे तेज नाथ (28) के साथ धरवाला से गैहरा की तरफ जा रहे थे।

दुनाली से कुछ दूर आगे भूस्खलन की जद में आने से वे कार समेत रावी नदी में समा गए। गाड़ी को रावी में समाता देख मौके पर मौजूद लोगों ने तुरंत घटना की सूचना प्रशासन को दी। इसके बाद एसडीएम नवीन तनवर, डीएसपी अभिमन्यु समेत पुलिस और अग्निशमन की टीमें मौके पर पहुंचीं। हालांकि, रावी से महिला का शव दुनाली के पास लोगों ने रेस्क्यू कर लिया जबकि, बाप-बेटे को तलाशने के लिए देरशाम तक सर्च ऑपरेशन जारी रहा। मौके पर पहुंची राजस्व विभाग की टीम ने मृतक के परिजनों को दस हजार की फौरी राहत सौंपी।



दुनाली के पास रावी किनारे रेस्क्यू अभियान में जुटे लोग। -संवाद

ड्रोन से तलाशे जाएंगे रावी में लापता लोग

भूस्खलन की जद में आकर रावी में लापता हुए लोगों की तलाश के लिए पुलिस विभाग ड्रोन कैमरे का सहारा लेगा। साथ ही जलविद्युत परियोजना प्रबंधकों से भी पानी रोकने को कहा गया है। एडीएम अमित मैहरा ने कहा कि प्री-मानसून को लेकर बैठकों का क्रम जारी है। बैठक में प्री-मानसून के दौरान की जाने वाली तैयारियों पर विस्तार से चर्चा होती है। लोगों से आग्रह किया जाता है कि वे नदी-नालों और खड्डों की ओर न जाएं।

Detail & Photographs of Flash flood:-

1. **1 Person (JCB Helper)** was **wash away** into the water due to **flash flood** at place Chaned (Chamba-Pathankot NH) on **27-07-2021** at **8:30 PM**. The rescue operation was carried by Police and Fire Brigade team. Immediate relief of RS. 20,000 given.





चंबा में देर रात नाले में जेसीबी हेल्पर लाहौल घाटी में गाड़ी और पुल बहा

रेड अलर्ट के बीच हिमाचल में भारी बारिश; मनाली-लेह मार्ग बंद, मंडी मारकंडा समेत 60 पर्यटक फंसे, नूरपुर में कार पर गिरी चट्टानें, चालक घायल

अमर उजाला ब्यूरो/संवाद

शिमला, सिरमौर में दो घर ढहे, दरबाजू में बस स्टैंड के भवन का हिस्सा क्षतिग्रस्त

अधिकतम पारा (डिग्री सेल्सियस में)	
भुंतर	31.6
हमीरपुर	28.0
धर्मशाला	27.4
मंडी	27.4
चंबा	24.8
सोलन	26.0
मनाली	25.2
शिमला	20.9

Detail & Photographs of Fire Incident:-

1. Fire Incident occurred on dated **14-09-2021** in Village Karatosh P.O Jungra Tehsil Churah in the house of Rafi mohd. In this incident 4 persons namely **Rafi mohd. (25 years)** and his three children [1] daughter **Jaitun (6 years)** [2] son **Samir (4 years)** and [3] daughter **Julkha (2 years**) burnt and **died on spot.**



घर में आग, दम घुटने से पिता व 3 बच्चों की मौत

चंबा के करातोट में कमरे में सोए थे पांच लोग, सांस लेने में दिक्कत होने पर महिला निकल आई थी बाहर

संवाद न्यूज एजेंसी

मृतक के माता-पिता ने बहू पर जताई हत्या की आशंका

धारा 174 के तहत मामला दर्ज, जांच जारी: एसपी

News Paper Cuttings:-

मलबे में दबे वाहन; सड़कें बंद, मक्की की फसल तबाह

जिले में दो घंटे तक आफत बनकर बरसी बारिश; घरों और दुकानों में घुसा पानी, मुगला में दो नालों में बहकर आए मलबे से हुआ भारी नुकसान

संवाद न्यूज एजेंसी



मुगला में भारी बारिश से खेतों में बहता पानी और जलकम मक्की की फसल (इनसेट में)। संवाद



मंगला में बारिश से सड़क पर बहते पानी के बीच कंसी बाड़ और बाड़क। संवाद









बारिश के बीच दिन में जलानी पड़ी गाड़ियों की लाइटें। संवाद

सड़कों पर मलबा आने से जिले के कई मार्गों पर ठप पड़ गया यातायात

[illegible]



चंबे के मंगला में भारी बारिश के बीच मलबे सहित सड़क पर बहता पानी। संवाद

जिले में दूसरे दिन भी 56 सड़कें अवरुद्ध, चार सरकारी बसें फंसी

भादर कलाह में गिरा निर्माणाधीन मकान; दो परिवार किए शिफ्ट, कई जगह हो रहा भूस्खलन

संवाद न्यूज एजेंसी

चंबा। जिले में बारिश के दूसरे दिन बाद भी जनजीवन अस्त-व्यस्त रहा। मंगलवार को तेज धूप खिलने के बाद जिले में कई जगह भूस्खलन हुआ। इसके चलते 56 सड़कों पर यातायात व्यवस्था ठप पड़ा हुआ है।

विस क्षेत्र भटियात के भादर कलाह में मंगलवार को निर्माणाधीन मकान जमींदोज हो गया। नतीजतन, प्रशासन ने दो परिवारों के पांच सदस्यों को स्कूल में शिफ्ट किया है। वहीं, जिले के विभिन्न विधानसभा क्षेत्रों में हुए नुकसान का जायजा लेने के लिए प्रशासनिक टीमें गांव-गांव पहुंच गई हैं। गौरतलब है कि मौसम के बिगड़ते मिजाज को भांपते हुए जिला प्रशासन ने अलर्ट जारी किया है। सोमवार को मूसलाधार बारिश के चलते जिले में 27 गोशालाएं ढही तो वहीं 26 मकानों सहित चार गोशालाएं आंशिक तौर पर क्षतिग्रस्त हुई हैं। इसके अलावा मंगलवार को चंबा-मनाली, चंबा-घरमाणी, चंबा-मंगली, चंबा-लड्डन-कैंथली मार्ग भूस्खलन से बंद होने के कारण इन रूटों पर एचआरटीसी की चार बसें फंसी रही। इससे एचआरटीसी चंबा डिपो को करीब साठ लाख का नुकसान उठाना पड़ा। वहीं, लोनिवि मंडल डलहौजी में 24, चंबा में 15, भरमौर में 12, तीसा में 4 और सलूणी में एक मार्ग बाधित पड़ा है। उपायुक्त ने बताया कि जिले में बारिश के चलते हुए नुकसान का आकलन तैयार किया जा रहा है। कहा कि मौसम के पूर्वानुमान के तहत लोग नदी-नालों और खड्डों की ओर न जाएं। खासकर सैलानियों से उफनते नदी-नालों की ओर रुख न करने की अपील की है।



भूस्खलन से बंद पड़े चंबा-गैला मार्ग पर खड़े चालक और यात्री। -संवाद

चंबा आने से पहले मौसम की जानकारी ले रहे सैलानी

खज्जियार (चंबा)। जिला कांगड़ा के धर्मशाला में भारी बारिश से हुए नुकसान के बाद पर्यटक चंबा आने से भी परहेज करने लग पड़े हैं।

इसका असर पर्यटन स्थल खज्जियार में मंगलवार को देखा गया। खज्जियार मैदान में महज से दस से 15 पर्यटक देखे गए। जबकि, धर्मशाला में हुए जल प्रलय से पहले खज्जियार में पर्यटकों की संख्या काफी बढ़ गई थी। लेकिन, धर्मशाला में हुए नुकसान के बाद अब पर्यटकों की संख्या में कमी दर्ज की गई है। मंगलवार को पर्यटक निजी और सरकारी होटलों के प्रबंधकों से मौसम की जानकारी लेते रहे। हालांकि, इन पर्यटकों ने एडवांस बुकिंग करवा रखी है। पचास से 70 फीसदी होटल एडवांस में बुक हो चुके हैं। बहरहाल, होटल प्रबंधक भी चंबा का मौसम ठीक होने की बात कह रहे हैं। गौरतलब है कि कोरोना महामारी की दूसरी लहर में पर्यटन व्यवसाय धड़ाम हो गया था। गत माह ही सरकार ने कर्फ्यू की बंदिशें हटाईं, जिसके बाद अब पर्यटक चंबा की ओर रुख कर रहे हैं लेकिन अब पर्यटकों को धर्मशाला में हुआ नुकसान डरा रहा है। हालांकि, इन पर्यटकों ने अपनी बुकिंग रद्द नहीं करवाई है। होटलियर्स भी यह उम्मीद कर रहे हैं कि पर्यटक धर्मशाला के जलप्रलय को भूल कर चंबा का रुख करेंगे। होटल देवदार के प्रबंधक वीर सिंह का कहना है कि धर्मशाला में भारी बारिश से हुए नुकसान के बाद पर्यटकों में संशय पैदा हो गया है। कहा कि पर्यटकों को सही गाइड किया जा रहा है। चंबा में मौसम ठीक है। पर्यटक यहां का रुख कर सकते हैं। संवाद

जिले की 11 सड़कों पर थमे रहे पहिये, पांगी के तीस गांवों में चौथे दिन भी बिजली गुल

मूसलाधार बारिश के बाद कम नहीं हुई लोगों की दुश्वारियां, प्रशासन ने प्रभावितों की दी फौरी राहत

संवाद न्यूज एजेंसी

चंबा। मूसलाधार बारिश से भटियात विस क्षेत्र में हुई तबाही के बाद सात प्रभावित परिवारों के सदस्यों को निचला ब्यौरा गांव में रिश्तेदारों के घरों में शिफ्ट कर दिया गया है।

प्रशासन की ओर से तहसीलदार ने प्रभावितों को राशन किट, तिरपाल सहित पांच-पांच हजार रुपये की फौरी राहत दी है। जनजातीय क्षेत्र पांगी में बारिश के चौथे दिन भी 30 गांवों में बिजली सप्लाई बंद रही। वहीं, चंबा-जोत मार्ग पर भनेरा के पास हुए भूस्खलन से 11 सड़कों पर यातायात व्यवस्था ठप रही। हालांकि, इन सड़कों को कोरेशाम यातायात के लिए बहाल कर दिया गया था। वहीं, अब एक बार फिर मौसम के आगामी दिनों में खराब रहने की चेतावनी ने लोगों की चिंता बढ़ा दी है। उपायुक्त डीसी राणा ने कहा कि मौसम विभाग के पूर्वानुमान के तहत आगामी दिनों में भी मौसम खराब रहने की संभावना है लिहाजा, लोग बेवजह अपने घरों से बाहर न निकलें। साथ ही नदी-नालों और खड्डों से दूर रहें



भनेरा के पास पहाड़ी दरकने से बंद पड़ा चंबा-जोत मार्ग। -संवाद



चंबा-जोत मार्ग पर लगी वाहनों की कतार। -संवाद

रिश्तेदारों के घरों में शिफ्ट किए प्रभावित

बीते दिनों ग्राम पंचायत गोला के गांव ब्यौरा में भूस्खलन से क्षतिग्रस्त सात परिवारों के मकानों की सूचना मिलने के बाद 18 लोगों को दूसरी जगह शिफ्ट किया गया। बीरवार को मौसम के साफ रहने पर एक बार फिर से प्रशासनिक टीम ने मौके पर पहुंच कर क्षतिग्रस्त मकानों का जायजा लिया। जायजा लेने पर पता चला कि क्षतिग्रस्त मकानों में रहना बड़ी मुसीबत को न्योता देने से कम नहीं है। ऐसे में प्रशासन ने प्रभावित परिवारों को स्कूल में ठहराने की व्यवस्था की बात कही। प्रभावितों ने प्रशासन से अपने रिश्तेदारों के घरों में रहने का हवाला दिया। खैर, देरशाम तक प्रभावित सात परिवारों को निचला ब्यौरा स्थित उनके रिश्तेदारों के घरों में शिफ्ट करवाया गया। इस दौरान प्रभावितों को राशन किट (दस किलोग्राम चावल, दस किलोग्राम आटा, आलू, प्याज सहित अन्य खाद्य सामग्री) सहित 5-5 हजार की फौरी राहत दी गई। मूसलाधार बारिश के बाद जगह-जगह सड़कें क्षतिग्रस्त और ट्रांसफार्मर जलने से समस्या हुई है।

चंबा-जोत मार्ग पर भनेरा के पास गिरा लहासा

बीरवार सुबह साढ़े नौ बजे चंबा-जोत मार्ग पर भनेरा के पास भारी भरकम लहासा गिरने से यातायात के लिए बंद पड़ गया। देखते ही देखते जोत और चंबा की ओर से छोटे-बड़े वाहनों की लंबी कतारें लग गईं। बहरहाल, दोपहर तक मार्ग यातायात के लिए बहाल न हो पाने की सूरत में लोगों को दूसरे रास्ते ही अपने वाहनों का रुख करना पड़ा। सूचना मिलने के बाद मौके पर पहुंचे विभागीय लेबर और मशीनरी ने सायं साढ़े पांच बजे मार्ग को यातायात के लिए बहाल किया। इसके अलावा डलहौजी में पांच, चंबा में तीन, भरमौर में तीन मार्ग बंद रहे, जिन्हें देरशाम तक यातायात के लिए बहाल किया गया।

भटियात के तहसीलदार डॉ. मुकुल अनिल शर्मा ने कहा कि बीरवार को गोला पंचायत के ब्यौरा गांव निवासी सात परिवारों के 18 लोगों को लोअर ब्यौरा गांव में शिफ्ट किया गया।

सात कच्चे मकान, पांच गोशालाएं ढहीं, फुटब्रिज बहा

भारी बारिश से भरमौर-पठानकोट एनएच समेत 48 मार्ग भूस्खलन से रहे बाधित, घंटों फंसे रहे लोग, एचआरटीसी की बीस बसें विभिन्न रूटों पर फंसीं

संवाद न्यूज एजेंसी

चंबा। मूसलाधार बारिश के साथ होने वाले भारी भूस्खलन से भरमौर-पठानकोट एनएच सहित जिला में 48 मार्गों पर वाहनों के पहिये थम गए। जिसके चलते देर रात तक 46 मार्गों को चालू करने के लिए बहाल कर दिया गया। भूस्खलन के बाद एचआरटीसी की बीस बसें विभिन्न रूटों पर फंस गईं। वहीं, डकोग-बन्नी मार्ग पर बना लकड़ी का फुटब्रिज भी पानी के बहाव में बह गया। अब लोगों को आवाजाही के लिए वैकल्पिक व्यवस्था करने में जुट गया है।

भारी बारिश से लाहडू-ककोता मार्ग पर मुख्य जुगुए से चंबा की ओर जा रही आल्टो कार पर चट्टानों के पत्थर गिरने से बैंक अधिकारी और उनका परिवार बाल-बाल बचा। हालांकि, अचानक बीते मलबे को सड़क पर आने से बैंक कर्मी को मामूली चोटें आईं। मंगलवार रात हुई भारी बारिश से सात कच्चे मकान, पांच गोशालाएं और दो इंटी क्षतिग्रस्त हुए हैं। प्रशासन ने चौमस निवार के पुर्नवास के चलते लोगों को सचेत रहने और रावी नदी सहित नालों, खड्डों के किनारे न जाने की हिदायत दी है। चुराह को चलाए गए सर्च अभियान के दौरान पुलिस, अग्निशमन और होमगार्ड की संयुक्त टीम ने 15 घंटों के बाद मंगलवार देर रात एनएच पर चम्बाहोली के पास मलबे को तोड़ने में अंकुर बांदे पुलक का शव बरामद किया। रेस्क्यू के समय पोर्टर्स के बाद शव परिजनों को सौंप गया। वहीं, प्रशासन ने बीस हजार की सॉफ्ट राहत राशि मृतक के परिजनों को सौंपी।

जिला में भारी बारिश से एनएच चम्बाहोली के पास मंगलवार रात भर बंद पड़ा रहा। जिसे विपत्ति प्रतिक्रिया टीमों ने रात भर मलबे को हटाकर बहाल करवाया। सुबह एक बार फिर से एनएच चम्बाहोली और कायलाना में भूस्खलन में वाहनों की आवाजाही के लिए बंद पड़ गया। जिसे दोपहर 11 बजे बहाल करवाया जा सका। जिला में 48 मार्गों पर वाहनों की रफ्तार थम गई। सबसे अधिक मार्ग लाहुल के गांव चंबा, सलूणी और तीसा में यातायात के लिए बाधित रहे। मार्गों पर वाहनों के पहिये थमने से एचआरटीसी की बीस बसें खड़ियास, छड़ी देवी, जोत, कोलका, पड़ुआ, खजियारे, बैरागढ़, लड़ढर, कुठेड़-धौलाड़, कोलवड़ी, केथले-लाहल, चमन-धुनवा, जुथार, घट, धमाणी, अंबार, सिलधार और सिड़ुंडा मार्गों पर फंसे रहे। इसके अलावा पठानकोट एनएच पर चम्बाहोली से चंबा-दिल्ली कोल्यो बस फंसे रही। बसों के फंसे रहने से एचआरटीसी प्रबंधन को अनुमान डेढ़ लाख का नुकसान हुआ है।

एनएच सहित मार्गों पर वाहनों के पहिये थम जाने से लोगों को कई घण्टे जाम जाम जाम में रात का समय काटना पड़ा। भूखा को रात भर होने से लोगों को परेशानियों का सामना करना पड़ा। भारी बारिश से जिला के विभिन्न उपमंडलों में सात कच्चे मकान, पांच गोशालाएं और दो इंटी क्षतिग्रस्त हुए हैं। जिसमें उपमंडल सलूणी के तहत सिचेड़ निवासी पति देवी का कच्चा मकान, सुहाल पैनेला चंबा तिलकराज पुत्र प्रेम राज के मकान का हंश, धर्मेई सुहाल निवासी अमर पुत्र पंडो की गोशाला, बिणाणी में कच्चा मकान, हुलाड़ा में कच्चा मकान और गोशाला, धुनवा में दो गोशालाएं, टिकरी निवासी कश्मीर सिंह का हंश, घरवाला निवासी दिनेश का कच्चा मकान, किलोड़ में एक कच्चा मकान, घटियान जिस क्षेत्र के तहत गरीब निवासी पुनवासन का कच्चा मकान और गोशाला, दुर्गा देवी पत्नी हंसराज का कच्चा मकान और चांदू निवासी आशोक कुमार पुत्र प्रेम लाल की गोशाला को क्षति पहुंची है।

उपायुक्त चंबा डीसी राणा ने कहा कि चौमस निवार के पुर्नवासन के तहत जिला में अलर्ट घोषित किया गया है। जिला में बारिश से होने वाले नुकसान का आकलन किया जा रहा है। प्रशासन द्वारा प्रभावितों को हरसंभव सहायता की जाएगी।



भारी बारिश से चम्बा में नाला आ गया। सड़क को बहाल करने में जुटी जेसीबी मशीन। संवाद



चंबा के पंगोट के पास पहाड़ी से खिसकी चट्टानों को तोड़कर होली लाहुल मार्ग को बहाल करने में जुटे कर्मचारी। संवाद



नालाू नाला के पास लाहु-पुखड़ी मार्ग को खोलने में जुटी मशीनरी। संवाद

लाहडू-ककोता मार्ग में कार पर गिरा मलबा, बाल-बाल बचा बैंक कर्मी का परिवार



चट्टानें में पहाड़ी से मलबा गिरने से क्षतिग्रस्त हुई कार। संवाद



जिले में 15 कच्चे मकान; 5 डंगे, 2 गोशालाएं क्षतिग्रस्त

पांगी में दो फुटब्रिज, 20 गाय और पांच खच्चर बहे, 32 मार्गों पर थमी वाहनों की रफ्तार, मूसलाधार बारिश के बाद जिले में दूसरे दिन भी नहीं बदले हालात

संवाद सूत्र एजेंसी

चंबा। जिले में मूसलाधार बारिश के बाद दूसरे दिन भी हालात सुधरे नहीं दिखे। पांगी-पडरभटोर दरिया सहित जगह-जगह रास्ते बंद होने का सिलसिला जारी रहा। भैरव मार्ग पहले पर पहाड़ दरकने से जिला के 32 मार्ग बाधित हुए। जिनमें चंबा में 12, डोडा में 9, इलाकोजे में 4, भद्रवाह में 2, भरमौर में 3 और किश्तवाड़ में दो मार्ग शामिल रहे। जिनमें से 30 मार्गों को दो शाम तक यातायात के लिए बहाल करवाया गया। वहीं, पांच सड़कों पर एम्बुलेंस की सेवाएं जारी रहीं। जिला में मूसलाधार बारिश से जनजीवन बेहद प्रभावित हुआ है। जगह-जगह पर फुटब्रिज, 20 गाय, 5 खच्चर बहने की खबर है। इसके अलावा जिला में 15 कच्चे मकान, पांच डंगे, 2 गोशालाएं क्षतिग्रस्त हुई हैं। बीबीएमबी की ड्रेन में जलस्तर बढ़ने से अस्थायी पुली बह गई है। इससे पांगी के 10 गांवों का संपर्क टूट गया है। जिला में मूसलाधार बारिश से जनजीवन बेहद प्रभावित हुआ है। जगह-जगह पर फुटब्रिज, 20 गाय, 5 खच्चर बहने की खबर है। इसके अलावा जिला में 15 कच्चे मकान, पांच डंगे, 2 गोशालाएं क्षतिग्रस्त हुई हैं। बीबीएमबी की ड्रेन में जलस्तर बढ़ने से अस्थायी पुली बह गई है। इससे पांगी के 10 गांवों का संपर्क टूट गया है। जिला में मूसलाधार बारिश से जनजीवन बेहद प्रभावित हुआ है। जगह-जगह पर फुटब्रिज, 20 गाय, 5 खच्चर बहने की खबर है। इसके अलावा जिला में 15 कच्चे मकान, पांच डंगे, 2 गोशालाएं क्षतिग्रस्त हुई हैं। बीबीएमबी की ड्रेन में जलस्तर बढ़ने से अस्थायी पुली बह गई है। इससे पांगी के 10 गांवों का संपर्क टूट गया है।



चंबा-किश्तवाड़ मार्ग पर हुआ भूस्खलन। मलबा आने से यातायात प्रभावित हो गई। -भास्कर


एक प्रभावित पार्ट पर जान जोखिम में डाल यात्रियों के वाहन चलने में सुरक्षाकर्मी। -भास्कर

जिला में तलिका को भैरव मार्ग पहले पर भी पहाड़ों के दरकने का सिलसिला जारी रहा। एनएच सहित जगह-जगह रास्ते बंद रहे। जिन्हें किश्तवाड़ लोक निर्माण मंडल द्वारा सहयोग किया गया। इसके अलावा जिला में 32 मार्ग बंद होने से एम्बुलेंसों की पांच सेवाएं चंबा-खड़ियारा, चंबा-कुठेड़ा रेंज, चंबा-पैंसारा, चंबा-मैलाडी-कोलवड़ी और चंबा-पार्ने मार्ग पर लगाई गई। मार्गों के बंद पड़ने से लोगों को परेशानी हुई।

उपमंडल भरमौर के तहत जबोट, धुन, पंटोता, भोंदल, सेंजवाड़ में छह लोगों के कच्चे मकान क्षतिग्रस्त हुए। उपमंडल पांगी के तहत किलु और टवान में बहाल करने में दो फुटब्रिज, 10 गाय, पांच खच्चर पानी के बहे। उपमंडल तीसा में बस्तु पुल बहाती, हैदुल पुल हादसग्रस्त, किलु पानी क्षतिग्रस्त रेंज, पवन डिंह पुल ठाकुर ठाक के कच्चे मकान और हैमलाड़ पुल भगत राम की गोशाला क्षतिग्रस्त हुई। उपमंडल चंबा के तहत साही, सिलगाह, सिलोह, पोटाला में छह कच्चे मकान, खड़ियारा, बकोला, राए, गांदु, हरिपुर में घरों की सुरक्षा दीवारें, पोटाला निवासी विनोद कुमार का गोठ पुलहाल की जद में आने से बह गया।

उपमंडल डलहौजी के तहत सातवीं रेंज की सेंवाहड़ और सिलिंग राम, बंबल पंद पुल हाल पंद निवासी जगदीश का कच्चा मकान क्षतिग्रस्त हुआ। बीते दिनों होने वाली मूसलाधार बारिश से उपमंडल चंबा के तहत आने वाले विभिन्न क्षेत्रों में नालाहाने पार्ने सब्जी की फसल को भी नुकसान हुआ। डलहौजी चंबा डीसी राम ने कहा कि मौसम विभाग के पूर्वानुमान के चलते जिला में अलर्ट जारी किया गया है। लोग सेवाओं पर ही भरोसा करें। बारिश से होने वाले नुकसान का आकलन लोक निर्माण विभाग के अधिशासी अभियंता पवन खजूरिया ने बताया कि मौसम विभाग के अनुसार 19 अगस्त तक जिला में भारी से बहुत भारी बारिश होने की संभावना है।


बनू पार के पास बारिश से सड़क पर गिरे पत्थरों को हटाने में जुटे निगम के कर्मचारी। -भास्कर

बन्नी नाले का जलस्तर बढ़ने से बह गई अस्थायी पुली

संवाद सूत्र एजेंसी

भरमौर (चंबा)। भारी सिंहासन क्षेत्र को तुरंत संचार तुंदह व बहाल में संपर्क को हुई भारी क्षति में मवेशी की दवाल को नुकसान पहुंचा है।

इसके अलावा बन्नी नाले का जलस्तर बढ़ने से लकड़ी की एक पुली बह गई। जिसकी वजह से लोगों को आवाजाही करने में परेशानी हो रही है। पुंडा पंचायत के बन्नी वार्ड सदस्य संतोष कुमारी ने बताया कि बन्नी नाले में बारिश की वजह से पानी का जलस्तर बढ़ गया है। इसकी वजह से लोगों को आवाजाही करने में परेशानी हो रही है। पुंडा पंचायत के बन्नी वार्ड सदस्य संतोष कुमारी ने बताया कि बन्नी नाले में बारिश की वजह से पानी का जलस्तर बढ़ गया है। जिसकी वजह से लोगों को आवाजाही करने में परेशानी हो रही है। पुंडा पंचायत के बन्नी वार्ड सदस्य संतोष कुमारी ने बताया कि बन्नी नाले में बारिश की वजह से पानी का जलस्तर बढ़ गया है। जिसकी वजह से लोगों को आवाजाही करने में परेशानी हो रही है।

लोगों को आवाजाही में हो रही परेशानी, तुंदह और बहाल में भारी बारिश से नुकसान

अधिक जानकारी देते हुए उन्होंने बताया कि बन्नी नाले में बनी अस्थायी पुली के स्थान पर दूसरी पुली का निर्माण करवाया जाए। जिससे लोगों को आवाजाही करने में कोई परेशानी न हो।

अतिरिक्त जिला दंडाधिकारी डोडा संजय कुमार पंडिता ने बताया कि उनके पास में इस मामला नहीं आया है। संबंधित विभाग को नुकसान की रिपोर्ट देने को कहा गया है।

Office of Deputy Commissioner Hamirpur, Himachal Pradesh

(Disaster Management Cell, Hamirpur)

Room No. 308-309 ddmahamirpur@gmail.com ☎ 01972-221277

No.DCH/RELIEF/DMC/2021(Memorandum)-२४०३ Dated: २४th September, 2021

From,

Deputy Commissioner
-Cum-Chairman DDMA
Hamirpur District (H.P),

To

The Special Secretary (Rev-DM) to the
Government of Himachal Pradesh.

Subject: - Regarding development of memorandum of losses due to different hazard happened in Monsoon 2021

Sir/Madam,

Kindly refer to your office letter No.Rev.(DMC)-(F)-2-5/2019 dated 17.09.2021 on the subject cited above.

The desired information is enclosed herewith for further necessary action at your end please.

Encls:- Report

Yours faithfully ,

Dev Raj Bhatia
District Revenue Officer
District Hamirpur (H.P)

MEMORANDUM

OF

DAMAGES

DUE TO

HEAVY RAINFALL IN DISTRICT HAMIRPUR

DURING

Monsoon Season 2021

District Disaster Management Authority, Hamirpur

LOSS CAUSED DUE TO HEAVY RAINFALL AND LIGHTENING DURING WINTER SEASON 2021 .

Hamirpur District experienced a heavy rainfall, lightening and hailstorms during the recent Monsoon Season i.e. from 13th June 2021 to till date. Incessant rainfall led to severe losses in District Hamirpur.

Source: Indian Meteorological Department

District	Monsoon Season ,2021 13th June 2021 to till date		
	Actual Rainfall (mm)	Normal Rainfall (mm)	Percentage (%) Departure from the normal
HAMIRPUR	919	981.4	-6

Extent of damages:

The damages are detailed hereunder:

1. Human lives lost: During Monsoon Season i.e., from 13th June 2021 to till date total **22 deaths** occurred out of which 03 deaths occurred due to drowning, 05 deaths occurred due to snake bite, 10 deaths occurred due to road accidents, 04 deaths occur due to other reason (01 fall from tree, 02 fall from building, and 01died due to buried under the wall).

2. **Animals lost:** During Monsoon season i.e. from 13th June 2021 to till date there is no animal life lost due to heavy rainfall or lightening or any type of disaster.

3. **Structures damaged: -** During Monsoon season i.e. from 13th June 2021 to till date there are total 141 structure damaged. The detail is as under: -

- Fully damaged Kaccha and Pucca houses – **10**
- Partially damaged Kaccha & Pucca houses- 48
- Cowsheds damaged – 68
- Shops damaged – 4
- Dangaa damaged - 15

Loss on this account has been assessed to the tune of **₹. 58.855(in Lacs).**

4. **Damage to roads:** Due to heavy rainfall, the PWD Infrastructure i.e.Roads and culverts have been severely damaged during the current monsoon season. The total loss on this account has been assessed to the tune of **₹.4571.71 (in Lacs).**

   The damaged road infrastructure has been restored immediately with the help of Government and private machinery in order to avoid inconvenience to public.

5. **Damage to Jal Shaakti Vibhag water supply schemes: -** As per the report received from IPH department, the actual loss during this monsoon season due to heavy rainfall have been assessed **₹.1804.35 (in Lacs).**

6. **Damage to Agriculture Crops:** As per report received from Agriculture Department, during this monsoon season the actual loss to crops have been assessed as **₹.200.00(in Lacs).**

7. **Damage to Horticultural Crops:** As per report received from Department of Horticulture during this monsoon season actual losses to fruit crops have been assessed as **₹.13.855(in lacs).**

9. **Damage to Electricity Infrastructure:** As per report received from HPSEBL, due to heavy rainfall and lightening the department has suffered damages of electricity transformer, poles and electricity lines and total loss has been assessed about **₹.74.00 (in Lacs)**.

Appendix-I

Animal Husbandry (Replacement of animals)

Name Of the District	No. of Cattle lost				No. of animals qualifying for relief grant (i.e. subject to ceiling of 1 large milch animal or 4 small milch animals or 1 large draught animals or 2 small draught animal per house hold)				Assistance sought (Milch @ Rs. 30,000/ and Rs. 3000/- per animal and drought Animals @ Rs. 25,000 and Rs. 16,000/– Per animal)			
	Milch Animal		Draught Animal		Milch Animal		Draught Animal		Milch Animal		Draught Animal	
Hamirpur	Buffalo / cow /camel	Sheep/ goat	Camel/ horse/ bullock	Calf Donkey & pony	Buffalo/ cow/ camel	Sheep/ goat	Camel/ horse/bullok	Calf Donkey & pony	Buffalo/cow /camel	Sheep/ goat	Camel/ horse/bullock	Calf Donkey & pony
	Nil	Nil	Nil	Nil	Nil	Nil	Nil	Nil	Nil	Nil	Nil	Nil

Appendix-II

Assistance sought for repair/restoration of damaged houses.

S.No.	Name of District	No. of person died during Monsoon	No. Of houses damaged											
			Fully damaged Pucca houses @ Rs.95,100 per houses		Fully damaged Kutcha houses @ 95,100 per houses		Severely Damaged pucca houses/kacha house @ Rs. 25,000 per houses		Partially Damaged Pacca houses @ Rs. 12,500 per houses		Partially Damaged kacha houses @ Rs. 10,000 per houses		Cowshed damaged/ @ Rs.10,000 per cowshed	
			No.	Amount (lacs)	No.	Amount (lacs)	No.	Amount (lacs)	No.	Amount (lacs)	No.	Amount (lacs)	No.	Amount (lacs)
1	Hamirpur	22	0	Nil	07	06.65	Nil	Nil	3	0.37	45	4.50	68	6.80

Newspaper clipping and clipping of damages: -







बिझड़ी में तूफान से मकान की छत उड़ी

तहसीलदार ने पटवारी को दिए नुकसान का आकलन करने के निर्देश





हिमुडा कॉलोनी के एक दर्जन घरों में घुसा कीचड़

नगर परिषद हमीरपुर के वार्ड 8 में भारी बारिश से नाले का बहाव कॉलोनी की ओर मुड़ा, घर के बाहर खड़े वाहन तैरते नजर आए

अमर उजाला ब्यूरो



नवानगर हमीरपुर में घर में घुसा नाले का गंदा पानी और मलबा। - संवाद

3 घंटे वार्ड में मौजूद रहकर करवाई सफाई : विनय

मूसलाधार बारिश ने गर्मी से दिलाई निजात, खड्डें-नाले उफान पर रहे

संवाद न्यूज एजेंसी

हमीरपुर-पक्काघाटी सड़क पर गिरा मलबा, सड़क किनारे नालियों में जमा हुआ पानी


REDMI NOTE 6 PRO
MI DUAL CAMERA


K.C.


Raj Kumar S/O Late Sh Raj
Kumar..Ward no-05. Panchayat-
Bherda.. Teh -Taunidevi.
(Bamsan)

MEMORANDOM OF LOSSES

MONSOON SEASON – 2021

District Disaster Management Authority, Kangra

INTRODUCTION

The document is prepared regarding the losses occurred during the Monsoon Season-2021. It details the hazard profile along with the geographic profile of the district. This document also contains the details of the total number of Landslides, Damage to Houses and Cow Sheds, Life Lost during the Monsoon Season-2021. The major incidents that have occurred during the Monsoon Season-2021 are also reported in this document along with photographs.

District Profile Kangra

Kangra having a total area of 573900 hectares is a multi –hazard prone district, surrounded by districts which are equally and highly risk prone and vulnerable to disasters. This chapter will provide overall information of the various hazards within district Kangra, with their risks and vulnerability aspects including those emanating from climate change and variability.

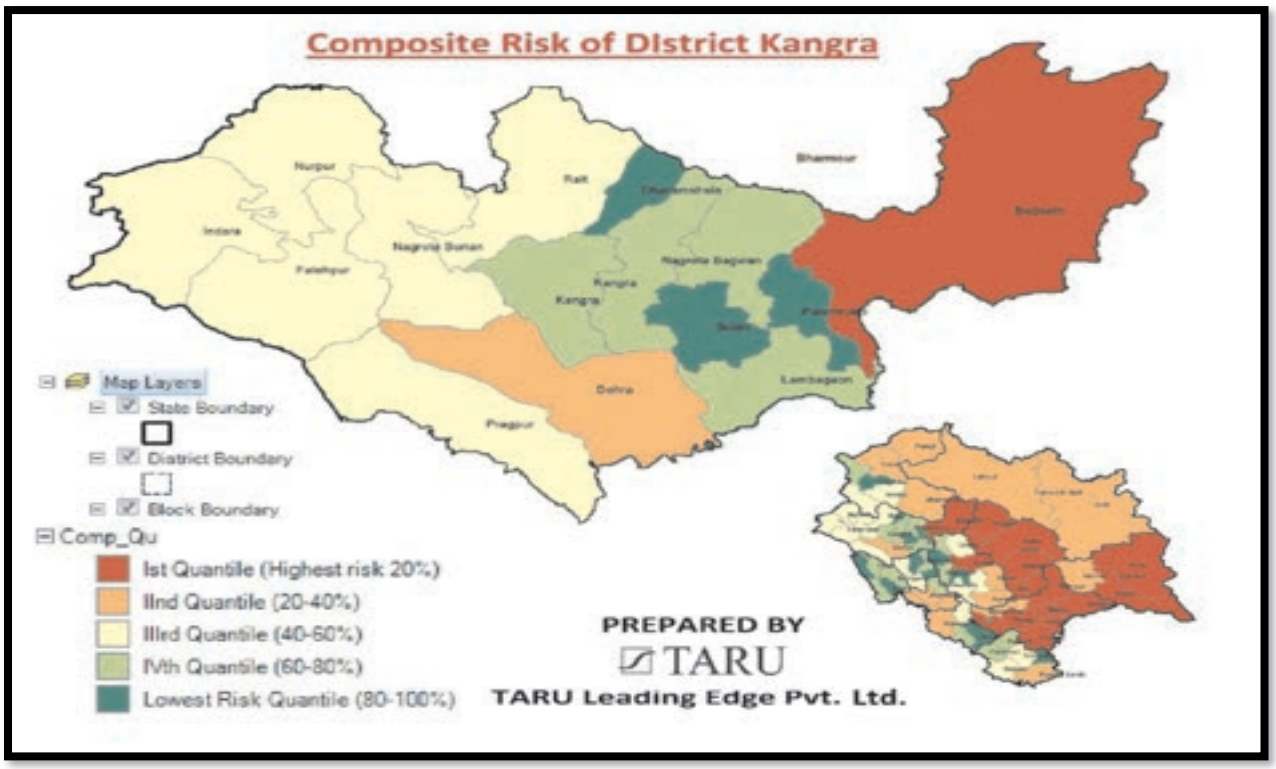

Basic Profile of the District

Kangra is one of the 12 districts of Himachal Pradesh with 1st Rank in Population and 4th in terms of area. As per past experiences, Kangra is Multi Hazard prone district with very high vulnerability for earthquakes. Dharamshala is the Headquarter of the district Kangra. The Administrative setup of the district has been given in table 1.1 of this document.

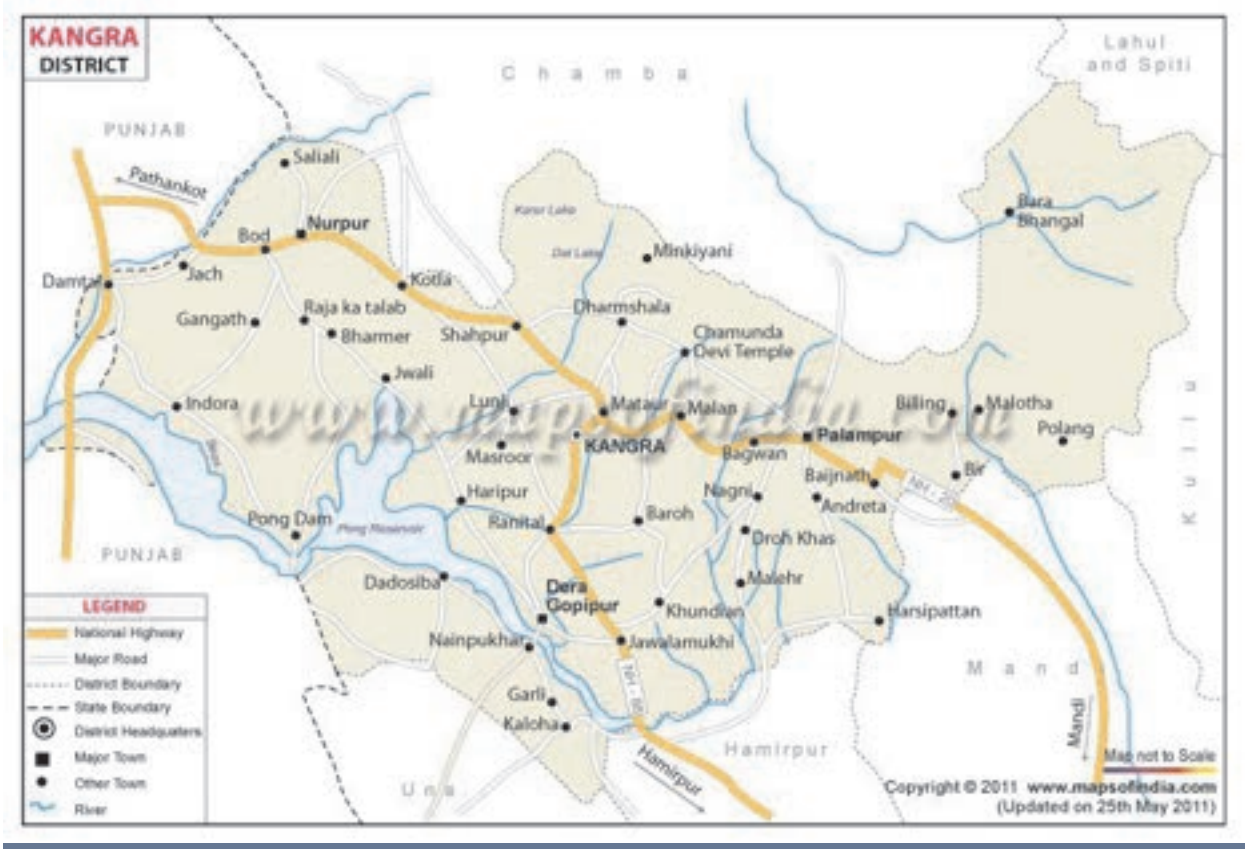

Table 1.1

Administrative set-up		
Administrative Division	Zonal Headquarter	Dharamshala
	Sub Division (14)	Kangra, Nurpur, Dharmashala, Indora, Dheera, Dehra, Baijnath, Palampur, Fathepur, Shahpur, Nagrota Bagwan, Jaisinghpur, Jawalamukhi, Jawali.
	Tehsil (21)	Kangra dhramshala, dehra, nurpur, jaisingpur, palampur, baijnath, jwalamukhi, fathepur, shahpur,

		nagrota bagwan ,jawali, dheera indora rakkar, thural, multhan, Khundhian, baroh, Dadasiba, Jaswa.
	Sub Tehsils (14)	Kotla, bhawarna Chadiar, Nagrota surian, Majheen, harchakian, lagru, Panchrukhi, Pragrpur, Drini Alampur, Haripur, Gangath, Sullha,
	Blocks	16
	Total Panchyat	814
	Total Police Stations/ Posts	22/26

CURRENT DISASTER

Extent of Damages/ Loss caused within District Kangra – 2021

The loss pertaining to the Monsoon Season 2021 in District Kangra i.e. from 13th June 2021 to till 26th September 2021 is detailed in the table below:

1. Human Loss: A total of 35 human lives have been lost during the monsoon season-2021 (13th June 2021 to 26th September 2021) in the district and the ex-gratia payment has been provided as per the Himachal Pradesh Relief Manual. Sub- Division wise details is attached at Annexure – 'A'.

2. Structural Loss: The extent of damage incurred to the structures i.e. Kuccha & Pucca Houses, Cow Sheds, Gharats and Shops etc. in District Kangra during the recent Monsoon Season is detailed in the table below:-

Damage of Houses	Type of Houses	Detail of Loss (13th June 2021 to 26th Sept. 2021)	Relief Assistance (In Lakhs)
Fully Damaged	No. of Pucca House	36	43.75
	No. of Kuccha House	52	83.022
Partially Damaged	No. of Pucca House	25	22.98
	No. of Kuccha	136	56.07

	House		
Cow Shed/ Gharats/ Shops	**Cow Shed Damaged**	**179**	**64.345**
	Total	**428**	**270.167**

3. Damage to the life line infrastructures:

i. Public Work Department: the loss pertaining to the infrastructure of HPPWD Department i.e. roads, bridges, culverts etc. during the Monsoon Season 2021 is amounting to Rs. **6846.69 lacs**.

ii. Jal Shakti Vibhag: the district has recorded loss of Rs 7124.05 lacs due to damage to the schemes of Jal Shakti Vibhag during the Monsoon Season -2021

iii. Electricity Department: the damages incurred to HPSEBL Kangra is amounting to Rs. 128.89 lacs.

iv. National Highway Palampur: The loss estimated by NH Palampur and NH Shahpur within district Kangra for damages of infrastructure are **Rs. 44 lacs.**

The damaged infrastructure was restored by the departments immediately to avoid inconvenience to the public.

4. Damage to the Agricultural and Horticultural crops within District Kangra:

The Monetary losses calculated as per the norms for the crops damaged during the Monsoon Season-2021 are as below:

Damage caused during monsoon season	Calculated Loss (in lacs)
Horticulture	0
Agriculture	38.52

Detailed Report of the Monsoon Loss- 2021

Loss Report during Monsoon Season from 13-06-2021 to 01-10-2021 (District Kangra)

Sr. No.	Department	Loss Amount (Lacs)
1.	PWD 9th CircleNurpur	1415.25
2.	PWD 5th circle Palampur	5431.44
3.	Jal Shakti Vibhag, Kangra	7124.05
4.	HPSEBL	128.89
5.	Horticulture	-
6.	Agriculture	38.52
7.	Higher Education	-
8.	Elementary Education	-
9.	Fisheries	-
10.	Animal Husbandry	9
11.	MC Dharamshala	-
12.	MC Palampur	-

Total			Revenue Department		
13.		No. of Kuccha House (Fully Damaged)	**Incident**	**Nos**	**Relief Assistance (lacs)**
			Landslide	6	0
			Heavy Rain	-	-
			Fire	-	-
			Total	**6**	**0**
		No. of Pucca House (Fully Damaged)	**Incident**	**Nos**	**Relief Assistance (lacs)**

			Landslide	6	-
			Heavy Rain	130	-
			Fire	-	-
			Total	**0**	**0**
		No. of Kuccha House (Partially Damaged)	**Incident**	**Nos**	**Relief Assistance (lacs)**
			Landslide	6	
			Heavy Rain	130	
			Fire		
			Total		
		No. of Pucca House (Partially Damaged)	**Incident**	**Nos**	**Relief Assistance (lacs)**
			Landslide		
			Heavy Rain		
			Fire		
			Total		
		Cowshed Damage	**Incident**	**Nos**	**Relief Assistance (lacs)**
			Landslide	-	-
			Heavy	179	

			Rain		
			Fire		
			Total		
Total					

Detail of Causalities 13-06-2021 to till date

Sr. No.	Death due to	No. of Persons
1.	Missing*	00
Total		

Detail of Causalities 13-06-2021 to till date

Sr. No.	Death due to	No. of Persons
1.	Drowning	11
2.	Flash Flood	-
3.	Road Accident	8
4.	Landslide	11
5.	Slippage	-
6.	Fall from Tree	1
7.	Electric Shock	1
8.	Snake Bite	4
9.	Fall in Gutter	
Total		**36**

(List enclosed in Annexure-1)

Cattle Loss 13-06-2021 to till date

Sr. No.		Death due to	No. of Cattle
1.	Cow/Buffalo	Fall from Height/Tree	13
2.		Lightening	11
3.		Snake Bite	10
4.		Hailstorm	2
5.	Sheep/Goat	Lightening	5
6.	Camel/Horse/Bullock	Drowning	2
Total			**43**

Major Incident of Monsoon Season – 2021

The Monsoon Season- 2021 recorded multiple spells of heavy rains which resulted in damages to life and infrastructure at multiple locations of the district. The most devastating spell of heavy rains recorded on dated 12th July, 2021. Number of incidents like landslide a Boh village, drowning, floods etc. reported on the said date. Some of the major disastrous incidents reported during Monsoon Season- 2021 are detailed in the table below:-

S.No	Details of Disastrous Incidents	Sub Divisions	Remarks
1.	Landslide in Boh Village	Shahpur	10 persons died and 5 injured and 11 Houses damaged
2.	Collapse of Houses due to heavy flood	Dharamshala	
3.	Persons stranded at Tatwani village due to flood in Kholi Khadd	Shahpur	1 person rescued by NDRF
4.	Damage to Houses in Kareri village due to land slide	Shahpur	
5.	80 persons stranded at Triund	Dharamshala	80 persons rescued
6.	Flooding in Gaj Khadd	Shahpur	4 Persons rescued
7.	Flooding in Majhi Khadd, Samirpur Village	Kangra	1 Person died
8.	Drowning due to Heavy Flood in a Nallah	Nagrota Bagwan	A 10 year old 1 Girl Child died

9.	Landslide on the way to Kareri Lake	Shahpur	90 persons were rescued on one person died
10.	Drowning in Baithi Khadd	Baijnath	1 Nepali resident died

Annexure-1

LIST OF PERSONS DECEASED DURING THE MONSOON SEASON -2021

Sr No	Date of Incident	Disaster	Total in No.	Sub Division
1	02-07-2021	Drowning	1	Kangra
2	02-07-2021	Snake Bite	1	Jawali
3	04-07-2021	Road Accident	1	Kangra
4	07-07-2021	Drowning	2	Indora
5	09-07-2021	Drowning	1	Shahpur
6	13-07-2021	Drowning	1	Nagrota Bagwan
8	14-07-2021	Landslide	9	Shahpur
9	15-07-2021	Landslide	1	Dharamshala
10	16-07-2021	Landslide	1	Rulehar Boh Valley Shahpur
12	22-07-2021	Drowning	1	Dharamshala
13	23-07-2021	Snake Bite	1	Jawali
14	24-07-2021	Drowning	1	Fatehpur

15	26-07-2021	fall from Tree	1	Nagrota Bagwan
16	28-07-2021	Road Accident	2	Kangra
17	03-08-2021	Drowning	1	Dheera
18	06-08-2021	Drowning	1	Fatehpur
19	07-08-2021	Drowning	1	Dharamshala
20	17-08-2021	Snake Bite	1	Nagrota Bagwan
21	19-08-2021	Road Accident	1	Nurpur
22	19-08-2021	Road Accident	1	Baijnath
23	19-08-2021	Snake Bite	1	Dharamshala
24	26-08-2021	Road Accident	1	Nagrota Bagwan
25	27-08-2021	Road Accident	2	Shahpur
26	17-09-2021	Electric Shock	1	Fatehpur
27	22-09-2021	Drowning	1	Indora
			36	

Annexure- 2

PHOTOGRAPHS OF SOME MAJOR INCIDENTS







Rescue operation at Boh Valley





Road blocked due to landslide near trilokpur



One person injured due to landslide near Nurpur

Annexure- 3

Paper Cutting during (Monsoon Session 2021)



मानसून की पहली बारिश ने मचाया कोहराम

'कई वाहन बहे, मकान ढहे'

पटनपुर में 30 पेयजल योजनाएं प्रभावित

भारी बारिश से मकान गिरा, गऊशालाएं ज

नगरोटा बगवां : गत रात से हो रही भारी बरसात के कारण पठानकोट–मंडी राष्ट्रीय उच्च मार्ग पर रेलवे स्टेशन पैट्रोल पंप के पास सड़क ने नाले का रूप धारण कर लिया। जिस कारण लोगों को सड़क पार करना मुश्किल हो गया। हालांकि विधायक अरुण कुमार कूका ने करीब 15 दिन पहले नगर परिषद कार्यालय में बैठक करके सभी विभागों के अधिकारियों के निर्देश दिए थे कि बरसात शुरू होने से पहले शहर की नालियों की साफ–सफाई करवा लें, लेकिन संबंधित विभागों के कान पर जूं तक नहीं रेंगी।

कांगड़ा : पेयजल योजना की 2 टूटी हुई पाइपें व पम्प हाऊस में घुसा पानी।

कांगड़ा केसरी

TUESDAY, 20 JULY 2021 | सूर्योदय 05.31 | सूर्यास्त 07.30 | अगले 24 घंटों के दैनिक खगोलीय घटनाओं की जानकारी | KANGRA KESARI

गीता ज्ञान

सच्चे उस से पवित्र तेरा है और मन करके तें, बुद्धि ज्ञान से और आत्म धर्म से।

IELT
Our
Meth
877
Bette

पाठक एवं एजेंट

पंजाब केसरी, जय वाणी और हिन्द समाचार पेपर्स, सहयोगी या अन्य समाचारों संबंधी शिकायत अनुभाग सम्पर्क करें।

ई-मेल:
gagrpcirc@punjabkesari.net.in
Whatsapp:
78888-97760



धर्मशाला

- जीत अस्पताल में मरीजों को सभी ओ.पी.डी. में चिकित्सक मौजूद रहेंगे। - लूणी

कांगड़ा

- जनरल मिडिनाल्ला कांगड़ा में मरीजों को डॉक्टर के सहित डा. अंकित पठेरा, डा. विकास सक्सेना, डा. नवनीत शिवेश डा. तिनु वर्मा, डा. नीरज वर्मा, डा. अरविंद, डा. विवेक ठाकुर डा. अंकुशपुर डा. अंकित ठाकुर व डा. नीरज जी उपलब्ध रहेंगे। - क्लिनिक

देहरा

- मरीजों को सिविल अस्पताल देहरा में डा. नविता चमरोली डाक्टरों के साथ ओपीडी में सभी डॉक्टर रहेंगे। अन्य सभी ओपी डॉ. मेडिसिनाल्ला रहेंगे। - राकेश

ब्रेक न्यूज

बैजनाथ पपरोला नगर पंचायत में डिजिटल नंबर प्लेट लगाने का कार्य शुरू

बैजनाथ, 19 जुलाई। स.प्र.। बैजनाथ पपरोला नगर पंचायत के घरों और दुकानों में डिजिटल नंबर प्लेट लगाने का कार्य शुरू हो गया है। इससे डिजिटल नंबर प्लेट लगाने का कार्य शुरू हो गया है। उन सभी वाहनों जो पहले और डीजल वाहनों इस अभियान के तहत लगाई जाएंगी। इसके लिए नगर पंचायत पपरोला में एक विशेष काउंटर बनाया गया है। इस काउंटर पर वाहन मालिक अपने वाहन की नंबर प्लेट लगवा सकते हैं। इसके लिए वाहन मालिक को अपने वाहन के दस्तावेज दिखाने होंगे। इसके बाद ही उनके वाहन पर नंबर प्लेट लगाई जाएगी। इस अभियान के तहत अब तक 100 से अधिक वाहनों पर नंबर प्लेट लगाई जा चुकी है।

'टटवाली में 5 मकान जमींदोज

1 मवेशी बहा, 1 खूंटे से बंधा बना मौत का ग्रास, रविवार से हो रही बारिश ने ढहाया कहर





बद्दूवार : परेहपुर के नजदीक में जमींदोज मकान (दाएं) मिट्टी से भरा हुआ कुआं। (भूषण)

बद्दूवार, 19 जुलाई (भूषण): जिले में रविवार से हो रही मूसलाधार बारिश ने तबाही का तांडव शुरू कर दिया है। जिलापाल में मूसलधार बारिश से कहरी गुलजार हुआ है।

जिलापालपार तेर परेहपुर व इंदौर के आसपास भारी हुए भारी बारिश होने के कारण परेहपुर पंचायत में ओर, बद्दूवार में खेतों में पानी खड़ा होने व ढलान अधिक में पानी भरने से अतिरिक्त गुलजार व पानी को सिरहाई के लिए प्रयुक्त ढलान व मेढ़ा आदि को गुलजार पहुंचने से मुख्यालय तक क्षेत्र पंचायत टटवाली के लगभग एक दर्जन गांवों में सैकड़ा एवं करीब 11.30 बजे बारिश होने के चलते आसपास खड़ा का जलाशय स्थानों से करीब एक दर्जन में मौजूद लगभग 15 घरों में दरारें पड़ने से पानी घुस गया, जिससे 5 मकान गिर गए, वहीं 8 घरों को आंशिक नुकसान पहुंचा है। इसके साथ पशुशाला भी जमींदोज हुई है।

पानी की भनक में आने से 2 पशु, जिनमें एक बछड़ा शामिल है, जमीन गुमाए जोकि खूंटे के साथ बंधा हुआ था, उसकी मौके मृत्यु हो गई है। मौके साथ लगते आसपास के लोग व खेत खड़ा हुआ पानी-पीने का साधन भी पूरी तरह से खराब हो चुका है और सोमवार से पूरी तरह से ठप पड़ा है।

एस.डी.एम. परेहपुर अंकुल शर्मा ने अपने अधिकारियों के साथ मौके का जायजा लिया और पीड़ित परिवारों को मौके पर ही 5 से 10 हजार रुपए की अंतरिम सहायता राशि प्रदान की। जिला परिवारों के मकान पूरी तरह से ध्वस्त होने के कारण पूरी तरह से मौकों को खुले में, उनके लिए उचित रैन बसेरों का बंदोबस्त करने के आदेश जारी किए। तहसीलदार परेहपुर, बी.डी.ओ. कार्यालय में होने को कहा गया।

ज्वालामुखी मंदिर के मुख्य मार्ग पर भूस्खलन

ज्वालामुखी (स.प्र.)। ज्वालामुखी मंदिर के मुख्य मार्ग पर रोड़ा बाईपास से भूस्खलन हो गया, जिसके चलते प्रशासन ने मुख्य मंदिर मार्ग को एहतियात के तौर पर कुछ समय के लिए बंद कर दिया है। जानकारी के मुताबिक बाजार से मुख्य मंदिर तक तें जोड़ा जा रहा है। इसको लेकर जेसीबी मशीनों खुदाई का कार्य चल रहा था। इसी दौरान भूस्खलन हो गया। इसके बाद ही प्रशासन ने मुख्य मंदिर मार्ग को तीन घंटों के लिए बंद कर दिया है और तब तक कुछ खतरे को देखते हुए बंद कर दिया है।

मुबारिकपुर-रानीताल राष्ट्रीय उच्च मार्ग पर गिरा मलबा



देहरा : मुबारिकपुर-रानीताल राष्ट्रीय उच्च मार्ग पर गिरा मलबा। (भूषण)

देहरा (कमलेश): संवेदनशील सुखा भारी बारिश के कारण देहरा के व्यास पुल के पास मुबारिकपुर-रानीताल राष्ट्रीय उच्च मार्ग पर लगभग सुबह में पहाड़ी से भारी मलबा सड़क पर आ गया। मलबा गिरने से सड़क मार्ग कुछ समय के लिए बंद रहा, जिस कारण सुबह से ही इस सड़क पर वाहनों की लंबी कतारें लग गईं। सड़क बंद होने की जानकारी मिलते ही संबंधित विभाग ने जे.सी.बी. से मलबा हटाने का काम शुरू करा दिया। पुलिस विभाग के कार्यालय आज दर्जन से अधिक पुलिस कर्मी भी मौके पर पहुंच गए। करीब 2 आइडर मशीन के बाद मार्ग को यातायात के लिए खोल कर दिया गया।

लंज-गग्गल सड़क 3 घंटे बंद



लंज : राजन पंचायत के वार्ड नंबर 7 में हुए भूस्खलन के कारण बंद हुआ सड़क का खंड।

लंज (सुरजीत): जिलपाली दरार से हुई लगातार बारिश से पंचायत राजन के वार्ड नंबर 7 में करीब सिंहपुर पुल वार्ड सिंह पुल खोदीकलां डाक खाना तक अचानक लगातार हुए भूस्खलन से सड़क पर मलबा के गिरने का खतरा पैदा हो गया है। जहां लंज-लग्गल सड़क मार्ग सुबह करीब 9:30 बजे तक सड़क पार्षदों गिरने की वजह से बंद रहा। एस.डी.ओ. पी. लंज श्री सतीश कुमार ने बताया कि एस.डी.ओ. ने बताया कि करीब 11 बजे के बाद सड़क को जे.सी.बी. से खोल दिया गया।



बारिश ने रोकी नगर निगम

अंबाला, 19 जुलाई। जनसत्ता। पहले नगर निगम कैथल में अधिकारी हटाने की घोषणा की संघर्ष की खबरों के बाद अब नगर निगम अंबाला में भी बारिश के चलते नगर निगम की सामान्य सभा की बैठक को रद्द कर दिया गया है। बैठक में शामिल होने के लिए पहुंचे पार्षदों को बैठक रद्द होने की सूचना दी गई। बैठक में शामिल होने के लिए पहुंचे पार्षदों को बैठक रद्द होने की सूचना दी गई। बैठक में शामिल होने के लिए पहुंचे पार्षदों को बैठक रद्द होने की सूचना दी गई।

पंजाब केसरी
FRI,23 JULY 2021
EDITION: KANGRA KESARI, PAGE NO. 3

भोजपुर हरिजन बस्ती में 35 परिवारों के लिए बना रास्ता

2 मकान भी ध्वस्त

बड़ूखर, 22 जुलाई (सुनीत): उपमंडल इंदौरा के अंतर्गत बीते दिनों हुई बारिश के चलते ग्राम पंचायत बड़ूखर के भोजपुर में हरिजन बस्ती में रास्ते, डंगे व कच्चे मकान टूटने की सूचना मिली है।

लगभग 1.4 किलोमीटर कच्चा रास्ता भारी बारिश के कारण पूरी तरह से बह चुका है। गांव में 2 कच्चे मकान जिसमें एक पूरी तरह से गिर चुका है, जबकि दूसरा आंशिक तौर पर गिरा है।

बी.पी.एल. परिवार से संबंधित सुरेंद्र कुमार व अश्विनी कुमार प्रशासन द्वारा पिछले रोज दिए गए तिरपाल एवं 2000 रुपए की सहायता राशि के सहारे अपनी रातें काट रहे हैं। भारी बारिश के चलते लगभग 35 परिवारों के लिए सरकारी हैंडपंप मिट्टी व गाद से भर चुका है। हालांकि जल शक्ति विभाग ने त्वरित कार्रवाई करते हुए टूटी हुई पाइप जोड़ दी है और फिलहाल इन्हें स्वच्छ जल मुहैया करवाया जा रहा है। इसके अलावा गांव में पुलियां भी बारिश की चपेट में आई हैं। रास्ते के साथ लगते डंगे कुछ जगह पर टूट चुके हैं।





बड़ूखर : भोजपुर की हरिजन बस्ती में मिट्टी में दबा हुआ हैंडपंप व टूटे हुए मकान के साथ खड़े प्रभावित।

पुरुषोत्तम, रविंद्र, सुशील, गुरुदयाल, रामलाल, नारायण दास, तरसेम, विजय कुमार, बिहारी लाल, गुरचरण व अक्षय ने प्रशासन से रास्ते को ठीक करने का आग्रह किया है। उधर, एस.डी.एम. इं गौतम ने कहा कि क्षति धारक को 2 हजार रु दिया गया है।

एन.एच.-3 का भूमि अधिग्रहण कार्य पूरा

सरकाघाट, 22 जुलाई (महाजन): एस.डी.एम. एवं सक्षम प्राधिकारी भू अर्जन सरकाघाट रोहित जैन का कहना है कि एन.एच.-70 जो अब एन.एच.-3 है, के निर्माण के लिए भूमि अधिग्रहण का कार्य पूरा कर लिया गया है।

महाल सरौन, कोठी, रोपड़, डोडर, करलीट, स्खोह, भलखान, टटीह, लाका, सरकाघाट, जन्मसाई, अलचल, हुकल, खैलग, तरगामला, लौणली, रिपुर, बनकल, हवानी, ठाना, सून ग्रान, बनेराडी, मलौन, लुधियाना कलवाहल, कुम्हारड़ व शिहन में अधिगृहीत भूमि में आए भवनों/ढांचों का अवार्ड ऑफ कंपनसेशन राष्ट्रीय राजमार्ग अधिनियम 1956 की धारा 3जी के तहत 23 जुलाई को कर दिया जाएगा। अब लोगों में एन.एच. का निर्माण कार्य शीघ्र शुरू होने की आस जग गई है।

क्षतिग्रस्त सड़क पर डंगा लगाने की मांग

धर्मशाला, 22 जुलाई (कर्मफल): पासू व मनेड़ के लोगों ने पासू में क्षतिग्रस्त सड़क किनारे डंगा लगाने की मांग प्रशासन से की है। अमर सिंह, रविंद्र कुमार, ओंकार नाथ, मेहर चंद, राज कुमार व सुनील कुमार आदि ग्रामीणों ने बताया कि 12 जुलाई को मांडी खड्ड में आई भीषण बाढ़ से पासू में अमर सिंह की जमीन पर बनी सड़क बह गई है। इससे पासू व मनेड़ गांवों को खतरा पैदा हो गया है। जिस जगह पर सड़क बही है वहां डंगा लगा हुआ था। उन्होंने बताया कि वर्ष 2007 में भी बाढ़ से इसी जगह सड़क क्षतिग्रस्त हुई थी। उस समय विभाग द्वारा डंगा लगाया गया था। उन्होंने आरोप लगाया कि ठेकेदार ने उक्त डंगे के कार्य में घटिया सामग्री का इस्तेमाल किया था। उन्होंने प्रशासन से क्षतिग्रस्त सड़क को ठीक कर डंगे का निर्माण करने की मांग की है।

घर घर
सस्ता
991
काले इत्थ मे
पे दुश्मन को त
पहले काम
करवाओ
ओन घर घर

कहीं गिरे मकान, कहीं सड़क पर पेड़ से ट्रैफिक में व्यवधान

रिड़ी कुठेड़ा में गिरा मकान, पौंग डैम सड़क पर ल्हासे



संवाददाता/टैरस : रिड़ी कुठेड़ा के गांव खनौड़ में गिरा मकान।

कांगड़ा उपमंडल में लाखों का नुक्सान



धुलत: मूसलाधार बारिश के कारण सड़क पर इकट्ठा हुआ पानी में गुजरती कार।

5 घंटे बंद रहा नैशनल हाईवे



पालमपुर : होला वैटरनरी कॉलेज के पास पेड़ गिरने से यातायात प्रभावित हुआ और मुख्य मार्ग 5 घंटे तक बंद रहा। जानकारी के अनुसार सुबह 5 बजे पेड़ गिरा तथा उसे हटाने में विभाग को काफी मशक्कत करनी पड़ी तथा 10 बजे तक यह मार्ग पेड़ के कारण बंद रहा। इससे 5 घंटे तक लोगों को परेशानी उठानी पड़ी।

इंदौरा होमगार्ड कंपनी कार्यालय में भरा पानी

इंदौरा (सह.): इंदौरा क्षेत्र में बारिश के चलते नदी-नाले उफान पर हैं। इंदौरा के जल शक्ति विभाग सहायक कार्यालय के समीप बनी नवीन होमगार्ड कंपनी के कार्यालय में 2 फुट पानी भर गया। होमगार्ड कंपनी कमांडर सुनील कुमार शर्मा ने बताया कि कार्यालय में पानी घुसने से दफ्तर में बैठना मुश्किल है। पानी के कारण कई बैठकें को नुकसान पहुंचा है।



धर्मशाला : बुधवार को कचहरी अड्डा धर्मशाला में लाले धोने के लिए हल्की बारिश में वाहनों का हो जाकर कराता दुकानदार।

रास्ते और सड़क रहा कूहल का



बैजनाथ: कूहल के पानी से

बैजनाथ, 28 जुलाई (स बैजनाथ की कूहल पंचायत में समीप कूहल में कूड़ा-कर्कट फं रास्ते और सड़क में बह रहा है। परेशानी झेलनी पड़ रही है।

ग्रामीणों और समाजसेवी प्रदी कि कूहल में कूड़ा-कर्कट फंस रेन शैल्टर में होने हुए गांव के में बहते हुए साथ लगते घरों में प कारण एक रास्ता क्षतिग्रस्त हो लोगों को गांव में आने-जाने ठानी पड़ रही है। उन्होंने बताय जल शक्ति विभाग बैजनाथ में जिस पर विभाग के अधिकारी जायजा लिया था किंतु अभी मुरम्मत नहीं हो पाई। उन्होंने कार्यकुशल को भी ई-मेल कर ध्यान दिया है।

उधर, जल शक्ति विभाग के ए चौधरी ने कहा कि कूहल को म है। मौसम ठीक होने पर मुरम्मत

भारी बारिश से मकान गिरा, गऊशालाएं जमींदोज

नगरोटा बगवां, 26 अगस्त (स्वामी): नगरोटा बगवां उपमंडल में भारी बारिश के चलते कई पशुशालाएं धराशायी हो गई हैं तो कहीं मकान व सड़कें क्षतिग्रस्त होने से लोगों को दिक्कतों का सामना करना पड़ा।

राजस्व विभाग से मिली जानकारी के अनुसार उपमंडल के तहत एक मकान व 3 पशुशालाएं जमींदोज हुई हैं। मकान गिरने से एक महिला भी चोटिल हुई है। सतीश कुमार निवासी लुदरेट का कच्चा मकान गिरने से लगभग 95,000 रुपए का नुक्सान हुआ है। इस मकान के गिरने से लक्खो देवी नामक महिला भी चोटिल हुई है। इसके अलावा देवेंद्र कुमार निवासी सदरपुर, केशव कुमार निवासी नौगज्जा और विजय कुमार निवासी बलधर की पशुशालाएं गिरने से नुक्सान हुआ है। हलका पटवारियों ने नुक्सान का आकलन कर रिपोर्ट तैयार कर ली है।





नगरोटा बगवां: पंचायत उस्तेहड़ के टीका लुदरेट में गिरा मकान तथा (दाएं) राष्ट्रीय उच्च मार्ग में भद्रेहड़ के समीप लहासा गिरने से बिजली के खंभे को खतरा पैदा हो गया। (स्वामी)

वहीं राष्ट्रीय उच्च मार्ग 303 में जगह-जगह लहासे व पेड़ गिरने से मार्ग कुछ समय के लिए बाधित रहा, साथ ही राष्ट्रीय उच्च मार्ग पर 33 के.वी. विद्युत लाइन के खंभों की मिट्टी खिसकने से खंभे हवा में लटक गए हैं जिस कारण बडे हादसे होने का खतरा बना हुआ है। उधर, भाटी गांव में सड़क का पानी घरों में घुसने से घरों को खतरा पैदा हो गया है।



Memorandum of Losses on Monsoon - 2021

Deputy Commissioner Kinnaur (H.P.)

Prepared by:

DDMA- Kinnaur (H.P.)

General Characteristics of the Kinnaur District

The **Kinnaur** district is one of the twelve administrative districts of Himachal Pradesh. This district is given the special status of tribal district as schedule 5 area under the constitution of India. The district came into existence on 1st May 1960. Earlier it was a part of Mahasu district.

Under the DM Act 2005, it is mandatory on the part of District Disaster Management Authority (DDMA) to adopt a continuous and integrated process of planning, organizing, coordinating and implementing measures which are necessary and expedient for prevention as well as mitigation of disasters. These processes are to be incorporated in the developmental plans of the different departments and preparedness to meet the disaster and relief, rescue and rehabilitation thereafter, so as to minimize the loss to be suffered by the communities and are to be documented so that it is handy and accessible to the general public.

Kinnaur district introduced 'Single Line Administration' in April 1988 which was practiced till July 1996, and it was reintroduced in September 1998. Under this system, Deputy Commissioner is conferred Powers of Head of Departments in the district. Kinnaur is bound by Tibet and Uttaranchal on the east, Shimla district in south-west, Kullu and Lahaul-Spiti district in the north-west. The district headquarter is located at Reckong Peo and its is divided into three administrative sub-divisions – Pooh, Kalpa and Nichar. It has five Tehsils namely Pooh, Moorang, Kalpa, Sangla and Nichar & two Sub-Tehsil i.e. Tapri and Yangthang. Kinnaur has three development blocks – Pooh, Kalpa and Nichar having 73 panchayats.

Location & Geographical Area

Kinnaur is a very picturesque place in Himachal Pradesh and is surrounded by three majestic mountain ranges Zanskar, Greater Himalayas and Dhauladhar which enclose river valleys of Sutlej, Spiti, Baspa and their various large and small tributaries. Shimla district lies towards west, Tibet towards east and Spiti towards south. The old Hindustan-Tibet road passed through Kinnaur to enter Tibet via Shipki La Pass. Word Kinnaur is derived from Kinner, a demigod race of people from ancient times.

Kinnaur Weather and Geography

Altitude of Kinnaur region varies from 2320 m to 6816 meters. Due to high elevation, temperature is mostly temperate. Winter season is from October till May and summers from June to September. Parts of Kinnaur at lower altitudes in Satluj valley and Baspa valley have a short monsoon season. But rest of the valleys receive little rainfall due to their location in rain-shadow area. The terrain and climate there is quite similar to Spiti and Tibet.





Topography

Kinnaur is located between 77°45' and 79°00'35" East longitudes and between 31°05'50" and 32°05'15" north altitudes. Kinnaur is bound by Tibet and Uttaranchal on the east, Shimla district in south-west, Kullu and Lahaul-Spiti district in the north-west. Kinnaur district has a mountainous topography, ranging in altitude from 1,600 m to 6,816 m, having steep valleys carved by streams and rivulets having their origin in the glaciated ridges.

Main Hazards

The unique Geo Climatic conditions of the District make it vulnerable to various kinds of natural hazards/disasters which have been compounded by increasing human interventions with the nature. There is need to identify and delineate the Hazard Risk zones of the District (areas vulnerable to various hazards) which will provide the necessary information to work on micro-level and to map the active and dormant processes of the hazards. The disasters, which generally occur in this district and its various areas prone/vulnerable to various kinds of disasters, are as under: District Kinnaur located on the folds of the Himalayas lies in the earthquake Zone IV and is highly prone to earthquakes.

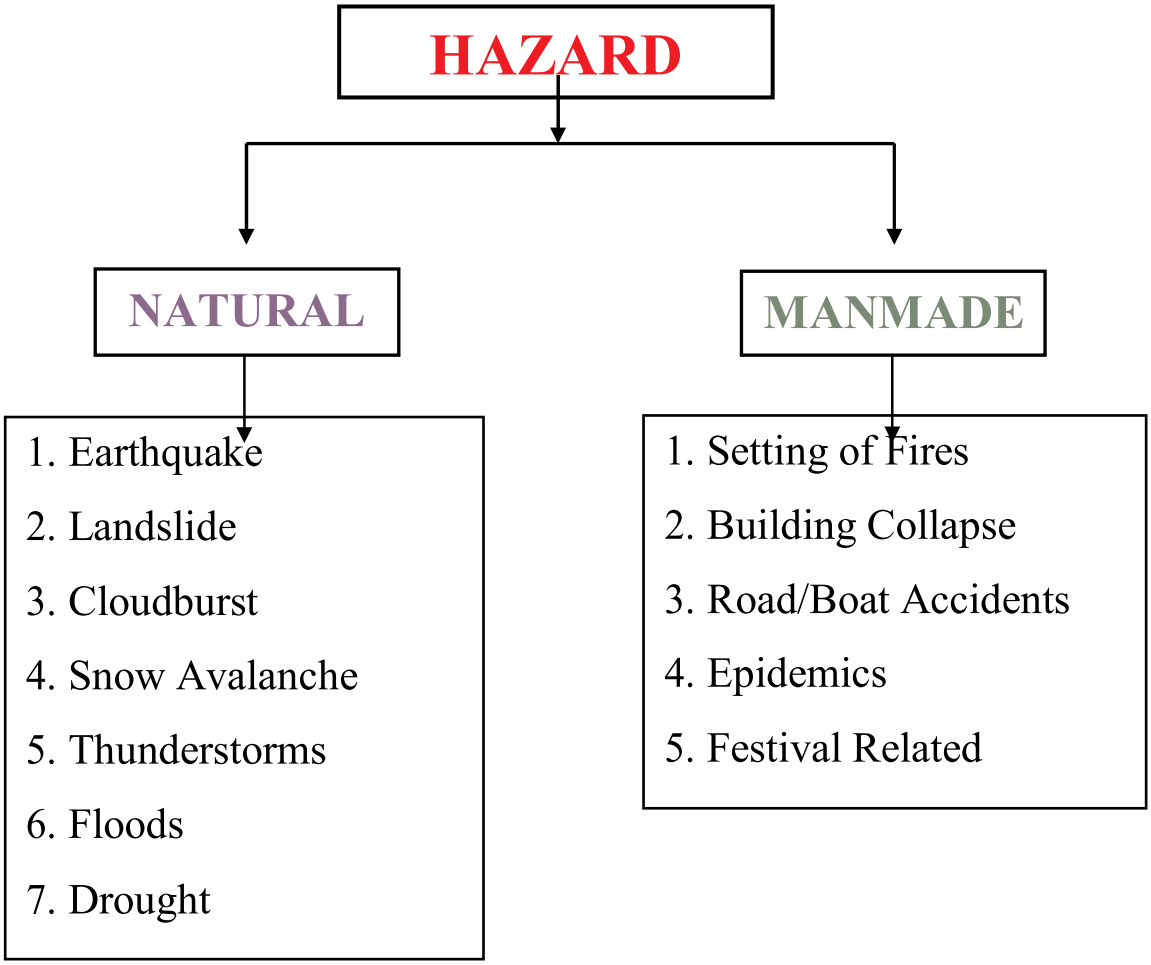

Fig.1: Main Hazards of District Kinnaur

District Kinnaur is prone to multiple hazards and hence the approach to deal with them has to be multidimensional in nature. The district has been affected and faces a threat of being affected by the following hazards:

Sr. No.	Hazard	Risk
1.	**Earthquake**	Medium
2.	**Landslide**	Very High
3.	**Flood**	High
4.	**Avalanche**	High
5.	**Forest Fire**	Medium
6.	**Drought**	Medium
7.	**Cloudburst**	High

DISTRICT DISASTER MANAGEMENT AUTHORITY

Office of the Deputy Commissioner

Kinnaur (Himachal Pradesh)
District Emergency Operations Center
(DEOC)24*7 Helpline 1077
EmailId:- ddmakinnaur@gmail.com
ContactNo: - 8580819827

(13th June 2021 Onwards)

As on-29/09/2021 MONSOON SEASON–2021

Detail of Death due to Disaster

Sr.No.	Sub-Division	Road Accident	Landslide/Roack Fall	Flash Flood	Fire	Avalanche	Others*	Total Deaths
1	Nichar	07	29	00	00	00	00	36
2	Kalpa	00	09	00	00	00	00	09
3	Pooh	05	01	00	00	00	00	06
Total		12	39	00	00	00	00	51

Detail of Death due to other Reasons

Sr.No.	Sub-Division	Fall from Cliff/Height	Electric Shock	Snake Bite	ColdWave/ Avalanche	No. of Total Deaths
1.	Nichar	00	00	00	00	00
2.	Kalpa	00	00	00	00	00
3.	Pooh	00	01	00	00	01
Total			01	00	00	01

Detail of Missing 13-06-2021 to till date

Sr. No.	Sub-Division	Death due to Missing		No. of Persons
		Road Accident	Drowning	
1.	Nichar	02	00	04
2.	Kalpa	00	00	
3.	Pooh	01	01	
Total		**03**	**01**	

Detail of House Damage 13-06-2021 to Till Date

1.	**Revenue Department**	No. of Kuccha House (Fully Damaged)	**Incident**	**Nos**	**Apprx Loss (in lacs)**
			Landslide	---	---
			Heavy Rain	**01**	**30,000**
			Fire	---	---
			Total	---	**30,000**
		No. of Pucca House (Fully Damaged)	**Incident**	**Nos**	**Apprx Loss (in lacs)**
			Landslide	---	---
			Heavy Rain	**01**	**40,000**
			Fire	08	250.00
			Total	**08**	**250.40**
		No. of Kuccha House (Partially Damaged)	**Incident**	**Nos**	**Apprx Loss (in lacs)**
			Landslide	---	---
			Heavy Rain	---	---
			Fire	---	---
			Total	---	----
		No. of Pucca House (Partially Damaged)	**Incident**	**Nos**	**Apprx Loss (in lacs)**
			Landslide	---	---
			Heavy Rain	---	---
			Fire	---	---
			Total	---	---
		Cowshed Damage	**Incident**	**Nos**	**Apprx Loss (in lacs)**

			Landslide	---	---
			Flash Flood	02	0.50
			Fire	---	---
			Total	**02**	**0.50**
Total				**09**	**250.50**
Grand Total					**251.20**

Cumulative Seasonal Monsoon Rainfall, 2021

(01st June to 19th Sept, 2021)

District	Actual Rainfall (mm)	Normal Rainfall (mm)	Percentage (%) Departure from the normal
MET.SUBDIVISION			
Kinnaur	**210.9**	**228**	**-8**

Detail of Cloudburst/Flashfloods events of District Kinnaur Himachal Pradesh

Sr. No.	Sub-Division	Cloud Burst	Flash Floods	Detail of Damage
1.	**Nichar**			**Detail at "Annexure-I"**
2.	**Kalpa**		01	
3.	**Pooh**		01	
Total			**02**	

Cattle Loss 13-06-2021 to till date

Sr. No.	Sub-Division	Death due to					
		Thunder Lighting			Electric Current		
		Sheep	Goat	Cow	Sheep	Goat	Cow
1.	Nichar	00	69	00	00	00	00
	Kalpa	00	00	00	00	00	00
	Pooh	00	00	00	06	00	00
Total		**00**	**69**	**00**	**06**	**00**	**00**
Grand Total		**75**					

Flash Floods/Rock Slide/Landslide

Sr. No.	Date	Sub-Division	Place/Location	Detail of Damage
1.	17-07-2021	Pooh	Malling Nallah (Flash Flood)	➢ Road blocked
2.	21-07-2021	Kalpa	Kharogla Nallah (Flash Flood)	➢ Damaged fields
3.	25-07-2021	Sangla	Batseri (Landslide)	➢ 9 Died,3 Injured
4.	13-08-2021	Nichar	Nigulsari (Landslide)	➢ 29 died, 13 Injured
5.	15-09-2021	Nichar	Chaura (Rock Slide)	➢ Road Blocked

Flash flood occurred at Kharogla Nallah Tehsil Sangla







News Paper Cutting

THU,22 JULY 2021
EDITION: SHIMLA KESARI, PAGE NO. 1

किन्नौर के खरोगला नाले में आई बाढ़, सेब के बगीचों को हुआ नुक्सान

मलिंग नाले के पास भूस्खलन से एन.एच.-5 अवरुद्ध



रिकांगपिओ : खरोगला नाले में आई बाढ़।



रिकांगपिओ : मलिंग नाले के पास भूस्खलन के कारण अवरुद्ध हुए एन.एच. को बहाल करती बी.आर.ओ. की टीम।

बार-बार भूस्खलन से मार्ग को बहाल करना हो रहा मुश्किल

Detail & Photographs of Landslide:-

1. **Landslide at Nigulsari** on dated **11-08-2021** 12.00 PM in which 1**3 persons** were injured .and **28 persons died.**






POCO


POCO


POCO





NEWS PAPER CUTTING :-



दिव्य हिमाचल

देवभूमि का अग्रणी समाचारपत्र

शिमला

किन्नौर में गिरा पहाड़; दस की मौत, कई लापता

निगुलसरी में चट्टानों और मलबे ने सरकारी बस सहित आधा दर्जन वाहन पीस डाले, 13 लोगों की बचाई गई जान, राहत- बचाव कार्य जारी

हादसे के शिकार

घायलों की सूची

ड्रोन से भी ढूंढे जा रहे लापता वाहन

किन्नौर में पिछले महीने भी आई थी मुसीबत

प्रधानमंत्री, गृहमंत्री, नड्डा ने जताया शोक

मुख्यमंत्री को हर संभव मदद का आश्वासन

आसुरी शक्ति की तरह मानव पर टूटा पहाड़


तबाही का मंजर...

भावानगर के पास न्यूगलसरी में बरपा कुदरत का कहर

पलक झपकते ही मलबे में दबी एक के बाद एक गाड़ियां

अब तक दस की मौत, मलबे में दबी जिंदगियों की तलाश जारी



दो घंटे तक दबे रहे ड्राइवर-कंडक्टर

मूरंग से हरिद्वार के लिए निकली बस आई मलबे के चपेट में

हिमाचल में पावर प्रोजेक्ट्स की ब्लास्टिंग से खोखले हो रहे पहाड़

किन्नौर जिला में भूमिगत परियोजनाओं के निर्माण से खतरे के बादल



किन्नौर हादसे ने झकझोर के रख दिया हिमाचल

पहाड़ों पर अवैधनिक निर्माण कार्यों के चलते आए दिन रेत की तरह सरक रही पहाड़ियां



...मौत का तमाशा देखते रहे अधिकारी

किन्नौर हादसे ने खोली एनएच विभाग के इंतजामों की पोल, सात घंटे के बाद भी शिमला की तरफ से नहीं हो सका रेसक्यू आपरेशन







रोहडू में पत्नी की मौत पर पति गिरफ्तार

दैनिक भास्कर

हिमाचल 13-08-2021

किन्नौर हादसा: मृतकों की संख्या 14 हुई, घटनास्थल पर पहुंचे सीएम

4 और शव निकाले, एनएच से 100 फीट नीचे गहरी खाई में मिला बस का मलबा

घायलों के परिजनों के ठहरने और भोजन की उचित व्यवस्था करने के निर्देश

40 किलोमीटर सफर, मशीनरी पहुंचाने में लगा दिए छह घंटे

भावानगर की ओर से शुरू हुआ बचाव कार्य रामपुर की तरफ से छह घंटे बाद भी नहीं हुआ

संवाद सहयोगी, रामपुर बुशहर : रामपुर से करीब 40 किलोमीटर दूर निगुलसरी में दोपहर 12 बजे के करीब भूस्खलन हुआ और राहत व बचाव कार्य ढाई बजे शुरू हुआ। इससे अपनों को ढूंढते लोगों में राष्ट्रीय राजमार्ग प्राधिकरण व प्रशासन के खिलाफ गुस्सा देखा गया। उनका आरोप है कि 40 किलोमीटर के सफर में घटनास्थल पर मशीनरी पहुंचाने में छह घंटे लगा दिए।

उन्होंने कहा कि भावानगर की तरफ से बचाव कार्य शुरू हो गया था लेकिन रामपुर की ओर से छह घंटे बाद भी शुरू नहीं हुआ। एनडीआरएफ, पुलिस व आइटीबीपी के जवान हादसे के कुछ समय बाद मौके पर पहुंच गए थे। सायं करीब चार बजे तक पहाड़ी से पत्थर गिर रहे थे। हैरानी की बात है कि रामपुर की ओर से मशीनरी मौके पर नहीं पहुंची। लोगों का आरोप है कि राष्ट्रीय राजमार्ग प्राधिकरण व अन्य विभागों के पास रामपुर के आसपास मशीनरी उपलब्ध नहीं है। इसकी शिकायत मुख्यमंत्री से करेंगे।

राष्ट्रीय राजमार्ग प्राधिकरण के अधिशाषी अभियंता केएल सुमन ने बताया कि स्पाट के लिए डोजर की जरूरत थी, जिसे नारकंडा से लाया गया है। एलएनटी मशीन ज्यूरी में खड़ी थी। इसे ले जाने के लिए बड़े ट्रक की जरूरत थी। दोपहर बाद पछाड़ा से ट्रक लाकर मशीन को इसमें लोड किया गया। सायं छह बजे एलएनटी मशीन घटनास्थल पर पहुंचा दी।



रामपुर से करीब 40 किलोमीटर दूर किन्नौर जिला के निगुलसरी में हादसे पर कुदार दोपहर 12 बजे हुआ भूस्खलन ● जागरण

सुजानपुर की पंचायत डेरा के व्यक्ति की मौत

विजय के साथ गए युवक ने दी थी लापता होने की जानकारी, दो सप्ताह पहले ही घर से ड्यूटी पर गया था विजय

संवाद सहयोगी, सुजानपुर : प्रदेश के किन्नौर जिला के निगुलसरी के निकट चील जंगल के पास बुधवार को भूस्खलन के कारण हुए भीषण हादसे में हमीरपुर जिले के उपमंडल सुजानपुर की पंचायत डेरा निवासी एक व्यक्ति की भी मौत हो गई है। बताया जा रहा है कि वह युवक वहां पर गाड़ी चला रहा था और जिस समय यह हादसा हुआ उसका वाहन भी मलबे के नीचे दब गया था।

34 वर्षीय विजय कुमार पुत्र पुरुषोत्तम चंद निवासी गांव पनतेहड़ दरसाल पंचायत डेरा का रहने वाला है। वह पेशे से चालक था और सप्ताहभर पहले ही घर से पुनः ड्यूटी पर गया था। इससे पहले वह सुजानपुर बस स्टैंड पर टैक्सी चलाता रहा है। हादसे के बाद विजय के लापता होने की सूचना उसके साथ गए साथी ने दी थी। विजय का साथी हादसे का शिकार हुआ है और घायल अवस्था में किन्नौर जिला के भावानगर अस्पताल में उपचाराधीन है। देर रात मिली जानकारी के अनुसार विजय कुमार की मौत हादसे में हो गई है। पता चला है कि विजय कुमार का दो माह का एक बेटा भी है। उसके पिता पशुपालन का काम करते हैं और दूध इत्यादि बेचकर आजीविका चला रहे हैं।

आज सेना की मदद लेगा प्रशासन : किन्नौर में हुए हादसे में बस अभी तक नहीं मिल पाई है। हालांकि एनडीआरएफ के जवानों को प्रशासन की ओर से सतलुज नदी की ओर खाई में भी भेजा गया था, लेकिन कोई सुराग नहीं लगा। उपायुक्त किन्नौर ने कहा कि बस की तलाश के लिए वीरवार सुबह सेना की मदद ली जाएगी। उन्होंने कहा कि रात के समय बचाव कार्य बंद कर दिया है।

निगुलसरी हादसा

40 किलोमीटर सफर, मशीनरी पहुंचाने में लगा दिए छह घंटे

माधानगर की ओर से शुरू हुआ बचाव कार्य रामपुर की तरफ से छह घंटे बाद भी नहीं हुआ



सुजानपुर की पंचायत डेरा के व्यक्ति की मौत

किन्नौर में फिर भूस्खलन से हुआ हादसा दुखद : धूमल



शाबाश, चलो ... घटनास्थल पर जिंदगी को बचाने की गूंज रही आवाज





चालक–परिचालक ने चट्टान के नीचे छिप कर बचाई जान

जागरण ब्योरोदाता, शिमला : मंगलवार को हरिद्वार जा रही एचआरटीसी की बस के चालक व परिचालक ने चट्टान के नीचे छिप कर जान बचाई। बुधवार दोपहर साढ़े 12 बजे बस निगुलसरी पहुंची तो सूचना मिली कि आगे मोड़ पर पहाड़ से पत्थर गिर रहे हैं। इस बीच रामपुर से रिकांगपिओ जा रही बस निकली, जो वहां से सुरक्षित निकल गई।

चालक व परिचालक बस को सड़क किनारे खड़ी कर आगे गए तो वहां पत्थर गिर रहे थे। परिचालक गुलाब ने चालक को कहा कि बस को वहीं खड़ा रहने दें और स्थिति के सामान्य होने का इंतजार करते हैं। इसके बाद दोनों वापस आ रहे थे। पांच सेकंड में ही बस पर पहाड़ गिर गया। इससे बस व अन्य वाहनों को चपेट में ले लिया। परिचालक ने कहा कि बस में 24 यात्री सवार हैं। इनमें तीन-चार महिलाएं भी हैं। वे भी मलबे की चपेट में आ गए। दोनों जान बचाने के लिए चट्टान के नीचे छिप गए। चट्टान के बाहर मलबा था। शुरू में एसडीएल फोन चल रहा था लेकिन बाद में बंद हो गया। बचाव दल ने उन्हें बाहर निकाला। गुलाब ने बताया कि उसकी दोनों टांगें चट्टान से बाहर थीं। इस कारण टांगों में चोटें आई हैं।

दो घंटे तक एक-दूसरे को देते रहे होसला : चट्टान के नीचे दो घंटे तक चालक व परिचालक एक-दूसरे को हौसला देते रहे। ढाई बजे बचाव कार्य शुरू हुआ और तीन बजे के करीब इन्हें बाहर निकाला। गुलाब ने बताया कि एक समय तो लग रहा था कि कहीं दम घुटने से प्राण न निकल जाएं। बचाव कार्य शुरू हुआ तो उम्मीद बंधी और कुछ ही समय में बचाव टीमें उन तक पहुंच गईं।

अगले मोड़ पत्थर पर गिरने की मिली सूचना, दोनों बस खड़ी कर देखने गए, लौटते समय अपनी ही बस पर पांच सेकंड में गिर गया पहाड़



हिमाचल प्रदेश के किन्नौर जिले के निगुलसरी में कुल्हार को पहाड़ टूटने की सूचना से वहीं खड़ी कार। एचआरटीसी की बस, ट्रक, कार-दो छोटे वाहन भी मलबे में दबे हैं। ■ जागरण

दोस्तों को पीछे रहने की दे रहा था सलाह, खुद लापता

डोकट यूथ भाकपार (किन्नौर) : उम्मा से किन्नौर घूमने आया प्रशांत दो दोस्तों के साथ करीब 12 बजे के करीब निगुलसरी पहुंच गया था। पहाड़ से पत्थर गिर रहे थे और गाड़ियों की लंबी कतार लग गई थी। प्रशांत का चालक संबंधी पीछे थे। वह उम्मा से कार (एचपी 20बी 4104) में घूमने आया था।

पहाड़ से पत्थर गिरते देख तीनों एक दुकान पर खड़े होकर देखने लगे। कुछ देर बाद पत्थर उनकी तरफ आने लगे तो वे जान बचाने के लिए भागे। दो दोस्त एक तरफ और एक दूसरी तरफ चला गया। तीनों पत्थरों में फंस गए। प्रशासन की टीम आने के बाद प्रशांत व उसके एक दोस्त को बाहर निकाल दिया। प्रशांत ने बताया कि उसका एक दोस्त पत्थरों से बचने के लिए दूसरी तरफ भाग गया। वह उन्हें पीछे रहने को कह रहा था और खुद लापता हो गया है। प्रशांत ने प्रशासन से दोस्त को ढूंढने की गुहार लगाई है ताकि वे घर जा सकें। प्रशासन ने प्रशांत व उसके एक दोस्त को आनंदनगर अस्पताल भेज दिया है। हादसे में चरण मोहन पुत्र दलीप चंद निवासी टेहलां भी घायल हुआ है। प्रशांत व चरण के स्वजन उनके घर में जानकारी मिलने के बाद किन्नौर के लिए रवाना हो गए हैं।

बस के टुकड़े मिले; चार और लोगों के शव निकाले, 16 यात्री अब भी लापता

किन्नौर में पहाड़ टूटने के हादसे का दूसरा दिन

14 पहुंची मृतकों की संख्या, परिजनों को 5-5 लाख रुपये देगी सरकार

भास्कर न्यूज एजेंसी

भावानगर (किन्नौर)। किन्नौर जिले में वेहगत हाईवे-5 पर निगुलसरी के पास पहाड़ टूटने से हुए भयावह भूस्खलन के दूसरे दिन सोमवार को चार और लोगों के शवों को निकाला गया है। मृतकों की संख्या अब 14 पहुंच गई है। हादसे के करीब 20 घंटे बाद हिमाचल पथ परिवहन निगम (एचआरटीसी) बस के कुछ टुकड़े और शवों को भी खोज निकाला गया है। हालांकि, 16 यात्री अब भी लापता हैं।

हादसे के दिन 40 से ज्यादा लोगों के लापता होने की आशंका थी। बताया जा रहा है कि भूस्खलन की प्लेट में आए टिपर, कारें, सूमो और अन्य वाहनों में सवार सभी यात्रियों और चालकों को निकाल लिया गया है। अब बस यात्री ही लापता हैं। यहीं, मलबा चौड़ने के साथ-साथ लापता लोगों के परिजनों की उम्मीदें कम होती जा रही हैं। जिन शवों को निकाला जा रहा है, उनकी हालत इतनी खराब हो चुकी है कि पहचान कर पाना मुश्किल साबित हो रहा है। शुक्रवार रात 9:00 बजे बंद किए गए रेस्क्यू ऑपरेशन को सोमवार तड़के 3:30 बजे पुडुवार पर शुरू किया गया। एनडीआरएफ, आईटीबीपी, पुलिस, होमगार्ड, एसजेवीएन और सीआईएसएफ की टीमों के 200 से ज्यादा जवानों और स्थानीय लोगों ने सुबह 7:00 बजे तक चार शवों को निकाला। इस दौरान ड्रोन की मदद भी ली गई। टीम के सदस्यों ने एकाएक से 500 मीटर नीचे सतलुज नदी के पास पहुंचकर बस के टुकड़े खोजे। इस दौरान पहाड़ी से पानी गिरने का सिलसिला जारी रहा, जिससे रेस्क्यू ऑपरेशन बार-बार बाधित होता रहा। रेस्क्यू में जुटी टीमों के लिए सतलुज जल विद्युत निगम ने खाने-पीने की व्यवस्था की। अब शुक्रवार को सुबह फिर रेस्क्यू ऑपरेशन शुरू किया जाएगा।





बस के उड़े पहाड़ों और पत्थरों के बीच कभी शव को निकालते जवान। भास्कर

क्षत-विक्षत शवों की पहचान बार पाना मुश्किल, आज फिर चलेगा सर्च अभियान

समय बीतने के साथ-साथ कम होती जा रही दबे लोगों के जिंदा होने की उम्मीद

सीएम ने लिया जायजा, पीड़ित लोगों से भी मिले

भावानगर (किन्नौर)। सोमवार जयराम ठाकुर चौरसा को रात एवं भावानगर का जायजा लेने के लिए पटनीकरार पर पहुंचे। 11:30 बजे उन्होंने हेलीकाप्टर से जायजा लिया और फिर सड़क मार्ग से 12:30 बजे पटनीकरार पर पहुंचे। उन्होंने पीड़ितों से मिलकर सभी संभावनाएं जानकर की। भावानगर दिया कि सरकार उनके साथ खड़ी है। उन्होंने सक्षमपूर्वक सहायता केंद्र भावानगर पहुंचकर यात्रियों का मुआवजेन भी जांचा। सीएम ने रेस्क्यू टीमों और स्थानीय लोगों द्वारा राहत और बचाव अभियान चलाने के लिए उनकी सराहना की। उन्होंने कहा कि उन्होंने क्षेत्र का दो विधायकों से सर्वेक्षण कराया जाएगा। भावानगर में अधिकारियों से बैठक कर सीएम ने बचाव टीमों, लापता लोगों और यात्रियों के परिजनों के ठहरने और भोजन की सुचारित व्यवस्था करने के निर्देश दिए। सीएम के साथ सोमवार मंत्री विक्रम सिंह ठाकुर और विधायक जगत सिंह नेगी भी मौजूद रहे। भास्कर



मृतकों के आश्रितों को होगा मुफ्त इलाज 50-50 हजार रुपये देगी सरकार

शिमला। किन्नौर के निगुलसरी हादसे के मृतकों के आश्रितों को प्रदेश सरकार पांच-पांच लाख रुपये और घायलों को 50-50 हजार रुपये देगी। घायलों का उपचार निशुल्क किया जाएगा। सोमवार शाम को निगुलसरी से लौटकर मुख्यमंत्री जयराम ठाकुर ने शिमलास्थित सदन में यह जानकारी दी। मुख्ये



विशेष पेज 2 पर

Detail & Photographs of Landslide:-

Rock fall Landslide at Batsery on dated 25-07-2021 in which 09 person died on the spot and 03 were injured and also damaged bailey bridge.






REDMI NOTE 8 PRO
AI QUAD CAMERA


Shot by Vixcy


narzo
Shot by Vixcy

News Paper Cutting :-



अंतिम यात्रा में बदल गया सैर सपाटा

बटसेरी हादसे के बाद शवों की स्थिति ने रूह तक कंपा दी; किसी की टांग, किसी की आंख गायब

साइड स्टोरी

खान-पान के साथ मकान क्षतिग्रस्त

फिर याद आया नयनादेवी-मणिकर्ण हादसा

सालों पहले दो दर्दनाक हादसों में 152 लोगों ने गंवाई थी जान

बरोट-घटासनी रोड पर बरसी चट्टानें

प्रदेश में मानसून में अब तक 178 लोगों की मौत

मानसून ने दिए 400 करोड़ के जख्म

लोक निर्माण विभाग को सबसे ज्यादा 271 करोड़ की चपत

एक दिन पहले से ही दरक रही थी पहाड़ी

हादसे पर जेपी नड्डा ने जताया शोक

किन्नौर के पहाड़ों का कोई भरोसा नहीं, कब टूट जाएं

भू-विज्ञानिकों का तर्क; अभी विकसित हो रहे हैं हिमालयी क्षेत्र के पहाड़, स्थिर होने में लगेगा लंबा वक्त

जिंदगियां बचाने के लिए चीखते रहे लोग, पल भर में सबकुछ हो गया तबाह

बटसेरी हादसा : बास्पा के दूसरी ओर पहाड़ से चट्टानें दरकते देख लोगों ने की थी आगाह करने की कोशिश

संवाद न्यूज एजेंसी

सांगला (किन्नौर)। किन्नौर जिले के सांगला के निकट बटसेरी में पहाड़ दरकने के बाद जब चट्टानें नीचे और लुढ़कने लगी तो बास्पा के दूसरी तरफ के लोगों ने चिल्लाकर सैलानियों सहित लोगों को आगाह करने की कोशिश की। मगर इससे पहले ही लोग कुछ समझ पाते कुछ ही पल में सबकुछ तबाह हो गया। हादसा इतना भयावह था कि नदी के दूसरी और भी लोग डरकर घरों की तरफ भाग गए।

हादसे ने देखते ही देखते नौ लोगों की जिंदगी लील ली जबकि तीन लोगों को चोटें आई हैं। घटना में स्थानीय लोगों के वाहन भी क्षतिग्रस्त हुए हैं। घायलों में एक स्थानीय व्यक्ति भी शामिल है। जब यह हादसा हुआ तो रंजीत सिंह निवासी बटसेरी खेतों में काम कर रहा था। इससे उसे गंभीर चोटें आई हैं। वहीं हादसे के बाद क्षेत्र के लोगों ने बचाव कार्यों में भी हर संभव मदद करते हुए शवों को निकालने और घायलों को बचाने में अहम भूमिका निभाई। जैसे ही घटना की सूचना प्रशासन को मिली तो रेस्क्यू कार्य के लिए आईटीबीपी की भी मदद ली गई। इस घटना से पहले दिन भी भूस्खलन के कारण मार्ग को सैलानियों के लिए बंद कर दिया गया था। मगर बाद में इस बहाल कर दिया गया। दुर्घटना की सूचना मिलते ही उपायुक्त किन्नौर आबिद [illegible] हुसैन ने घटना स्थल पर पहुंचकर राहत और बचाव कार्यों का जायजा लिया। इस दौरान पुलिस अधीक्षक एसआर राणा भी उनके साथ थे। घायलों को उपचार के लिए सांगला के सामुदायिक स्वास्थ्य केंद्र लाया गया है। जिला प्रशासन शवों को परिजनों को सौंपने की व्यवस्था कर रहा है। चट्टानें गिरने से एक पुल भी पूरी तरह क्षतिग्रस्त हो गया है। प्रशासन की टीम अब यहां हादसे से हुए नुकसान का जायजा ले रही है।



बटसेरी में भूस्खलन की चपेट में आने के बाद सड़क मलबे से भर गई। इस दौरान रेस्क्यू कार्य करते जवान। -संवाद



रेस्क्यू करते आईटीबीपी जवान। -संवाद



बटसेरी में हुए हादसे का जायजा लेते विधायक जगत सिंह नेगी। -संवाद



भूस्खलन के चपेट में आए घायलों का हालचाल पूछते उपायुक्त। -संवाद

किन्नौर : भूस्खलन की चपेट में आया वाहन, 9 पर्यटकों की मौत

सांगला-छिटकुल सड़क मार्ग पर बटसेरी के पास हुआ दर्दनाक हादसा, 3 लोग घायल

रिकांगपिओ, (सुरेंद्र कुमार)। जनजातीय जिला किन्नौर के सांगला-छितुकुल सड़क मार्ग पर बटसेरी के पास रविवार दोपहर को पहाड़ी से भूस्खलन के कारण पर्यटकों से भरा एक टेंपो ट्रैवलर वाहन चट्टानों की चपेट में आ गया है। इस दर्दनाक हादसे में चालक सहित 9 पर्यटकों की मौत हो गई है, जबकि 2 गंभीर रूप से घायल हो गए हैं। इसके अतिरिक्त एक स्थानीय व्यक्ति भी घायल हो गया है। सभी घायलों को उपचार के लिए सीएचसी सांगला में भर्ती किया गया है।

करोड़ों की राशि से बना पुल भी क्षतिग्रस्त

मृतकों में 4 महिलाएं व 5 पुरुष शामिल हैं। वहीं, पहाड़ी से भारी-भरकम पत्थरों के आने से बास्पा नदी पर बना लोहे का करोड़ों का पुल भी बीच से टूटकर पूरी तरह क्षतिग्रस्त हो गया है। वाहन में चालक सहित 11 लोग सवार थे, 9 की मौके पर मौत हो गई। हादसे की सूचना मिलते ही किन्नौर विधायक जगत सिंह नेगी, डीसी किन्नौर आबिद हुसैन सादिक, एसपी किन्नौर एसआर राणा, सांगला व रिकांगपिओ थाना से पुलिस दल, आईटीबीपी, राजस्व विभाग, जेएसडब्ल्यू की टीम व क्यूआरटी

-(शेष पृष्ठ 2 पर)-



हेलिकॉप्टर सेवा की मांग

विधायक किन्नौर जगत सिंह नेगी ने कहा कि बटसेरी समीप पहाड़ियों से शनिवार को भी चट्टानें टूटकर गिरी थीं। ऐसे में स्थानीय प्रशासन को तुरंत इस जगह के आसपास वाहनों की आवाजाही रोक देनी चाहिए थी। परंतु जिला प्रशासन द्वारा समय पर इस तरह का कदम नहीं उठाया गया। उन्होंने मृतक पर्यटकों समेत घायल लोगों के परिवारजनों के प्रति भी संवेदना भी जताई है और प्रदेश सरकार से मांग की है कि घायलों को आईजीएमसी शिमला तक पहुंचाने के लिए हेलिकॉप्टर सेवा दी जाए।

मृतकों की पहचान

मृतकों में प्रतीक्षा पुत्री सुनील पाटिल (27 वर्ष) निवासी नागपुर महाराष्ट्र, दीपा शर्मा पुत्री राम बरोसी (34 वर्ष) निवासी जयपुर, अमोघ पुत्र प्रशांत बापत (27 वर्ष) निवासी छत्तीसगढ़, उमराव सिंह (चालक) पुत्र जुगलकिशोर (42 वर्ष) निवासी वेस्ट दिल्ली, कुमार उल्लास वेद पाठक (37 वर्ष), अनुराग बियानी पुत्र नंद किशोर बियानी (31 वर्ष) निवासी राजस्थान, ऋचा बियानी पुत्री नंद किशोर बियानी (25 वर्ष) निवासी राजस्थान, माया देवी बियानी पत्नी नंद किशोर बियानी (55 वर्ष) निवासी राजस्थान और सतीश कटकबार पुत्र एमएल कटकबार (34 वर्ष)निवासी छत्तीसगढ़ शामिल हैं। घायलों में शिरिल ओबरॉय पुत्र अशोक ओबराय (39 वर्ष) निवासी वेस्ट दिल्ली, नवीन भारद्वाज पुत्र बलबीर सिंह (37 वर्ष) निवासी मोहाली पंजाब व रंजीत सिंह पुत्र स्वर्गीय मलबार (45 वर्ष) निवासी बटसेरी किन्नौर हैं।

दैनिक भास्कर हिमाचल 26-07-2021

प्रत्यक्षदर्शियों ने सचेत करने की कोशिश की... संभल नहीं पाए पर्यटक

किन्नौर में हुए हादसे में 9 लोगों की मौत पर राष्ट्रपति, प्रधानमंत्री, राजनाथ, नीतिन , गृह मंत्री अमित शाह, सूचना एवं जन संपर्क मंत्री अनुराग ठाकुर ने संवेदना व्यक्त की है। प्रशासन ने मौके पर पहुंचकर बचाव व राहत कार्य शुरू कर दिए। हादसे के प्रत्यक्षदर्शियों ने सीटियां बजाकर सड़क से गुजर रहे वाहनों व राहगीरों को सचेत करने का भरसक प्रयास किया। परंतु इतनी देरी से आ रहे थे कि पता चलने के बावजूद भी पर्यटकों को संभलने का मौका नहीं मिला। प्रत्यक्षदर्शियों की मानें तो पहाड़ों के बड़े-बड़े पत्थर टूटकर सड़क में उछल रहे थे।

मृतकों की सूची... हादसे में पंजाबस्ट की रहने वाली 27 वर्षीय प्रतिभा सुलेरिया पटियाला, जयपुर की 34 वर्षीय दीपा शर्मा पुत्री कमल पारीक, छत्तीसगढ़ के 27 वर्षीय अमरीश पाण्डा पुत्र प्रकाश पाण्डा, दिल्ली के 42 वर्षीय पायक उमराव सिंह पुत्र जुगल किशोर, 37 वर्षीय कुमार प्रशांत (राज की जानकारी नहीं), मोहाली राजस्थान के 31 वर्षीय अंशुल बिष्टवी पुत्र जेड बिष्टोर, 55 वर्षीय माया देवी बिष्टवी पत्नी पद बिष्टोर, 25 वर्षीय रिया बिष्टवी पुत्री पद बिष्टोर व छत्तीसगढ़ के वासिम कटाकवार की मौत हुई है।

घायलों की सूची... हादसे में पायलट की पायलट दिलाने के 39 वर्षीय तिलक ओबरोय, मोहाली के 37 वर्षीय नवीन पुत्र कामबीर सिंह के अलावा किन्नौर के ही रामपाल निवासी 45 वर्षीय रामजीत सिंह के रूप में की गई है।



पायक-पिछड़ा मार्ग पर पहाड़ी से गिरे मलबे और बड़े-बड़े पत्थरों से मार्ग बंद, दूसरी ओर दुर्घटनाग्रस्त टैंपो ट्रैवलर पायक जिसमें 11 लोग सवार थे, इनमें से 9 की मौत हो चुकी है।



पायक लवीस को निकालते पुलिस कर्मी

गरियाबंद में 22 लाख के 204 नग हीरे

आज तय भी वोटों की



दिव्य हिमाचल

किन्नौर में चट्टानों ने रौंदी टैम्पो ट्रैवलर

नौ पर्यटकों की दर्दनाक मौत, तीन गंभीर

बटसेरी में भयानक हादसा, वास्पा पर करोड़ों का पुल भी टूटकर नदी में गिरा

बरोट-घटासनी सड़क पर गिरी चट्टानें, बाल-बाल बचे पर्यटक

काजा में फटा बादल; समदो मार्ग बंद, सैलानी फंसे



हिमाचल 26-07-2021

पहाड़ से चट्टानों की बारिश, 9 की मौत

हादसे की भयावहता...एक सेकंड में टूट गया करोड़ों की लागत से बना लोहे का पुल, 3 घायल भी

पुलिस चेतावनी बोर्ड लगाती या पर्यटकों को अलर्ट करती तो नहीं होता हादसा क्योंकि...

रानिवार से ही जारी था पहाड़ी से चट्टानों का गिरना



पहाड़ से बरसी मौत

अमर उजाला 2

कुदरत ने दी थी चेतावनी, नहीं जागा प्रशासन

एक दिन पहले इसी जगह कार पर गिरे थे पत्थर, मार्ग बहाल कर दिया पर तैनात नहीं की पुलिस

देवदूत बनकर पहुंचे जवान और ग्रामीण

वाहन से छिटककर बाहर गिरे दो पर्यटक, चट्टान के नीचे छिपकर बचाई जान

सांगला-छितकुल मार्ग पर लगाई रोक छितकुल, रक्षम में फंसे 100 पर्यटक



पंजाब केसरी

MON,02 AUGUST 2021
EDITION: HIMACHAL , PAGE NO. 5

एक-एक घंटा खोला जाएगा सांगला-छितकुल सड़क मार्ग

रिकांगपिओ, 1 अगस्त (रिपन): जिला किन्नौर में सांगला छितकुल सड़क मार्ग पर बटसेरी के समीप 25 जुलाई को पहाड़ी से चट्टानों के गिरने से एक बड़ा हादसा हुआ था, जिसमें 9 पर्यटकों की मौत सहित 3 अन्य भी घायल हुए थे। उसके बाद जिला प्रशासन ने हादसे की संभावना जताते हुए सांगला से बटसेरी छितकुल संपर्क सड़क मार्ग को वाहनों की आवाजाही के लिए बंद कर दिया था, जबकि चंडीगढ़ से आए ज्योलीजिकल टीम द्वारा पहाड़ी से चट्टानें गिरने के कारणों की रिपोर्ट 3-4 दिन में जिला प्रशासन को दी जाएगी।

अभी ज्योलीजिकल टीम ने आगाह किया है कि जब तक बारिश का दौर जारी रहेगा, तब तक सड़क मार्ग को बहाल न किया जाए। उपायुक्त किन्नौर ने कहा कि आई.टी.बी.पी., आर्मी व स्थानीय लोगों की सुविधा के लिए प्रशासन द्वारा अब सांगला बटसेरी छितकुल संपर्क सड़क मार्ग को सुबह व शाम को एक-एक घंटे के लिए मार्ग को खोला जा रहा है।

मृतकों के शवों को हेलीकॉप्टर से भेजा जाना था, खराब मौसम के कारण वाहन से भेजा

आठ पर्यटकों के शवों को वाहन से दिल्ली भेजा, परिजनों को सौंपा जाएगा : डीसी

किन्नौरपिऊ, (अपनका फिल्मस्क)। जिला किन्नौर स्थानक किन्नौरुल सड़क मार्ग पर रविवार को हुए दर्दनाक हादसे में जिसमें 9 पर्यटकों की मौत हो गई थी उनमें से 8 के शवों को जिला प्रशासन द्वारा फोरलार्डन के उपरांत नई दिल्ली स्थित हिमाचल भवन भेज दिया है। उपायुक्त किन्नौर अविषेक कुमार सादिक ने बताया कि प्रशासन द्वारा 8 पर्यटकों के शवों को रोंगटार गुरुवार एलएमवी 4 व्हीलर वाहन के द्वारा दिल्ली भेज दिया है, जहां आवश्यक औपचारिकता उन शवों को परिजनों को सौंपेंगे। उन्होंने कहा भी बताया कि जबकि इस हादसे में मृतक पैसी के लेफ्टिनेंट अमोघ चापल का शव फतुरुम स्थित सेना के अधिकारियों को सौंपा है, स्व. अमोघ चापल उत्तराखण्ड से संबंधित थे। उन्होंने बताया कि मृतकों के शवों को हेलीकॉप्टर द्वारा ले जाया जाना था परंतु खराब मौसम के चलते हेलीकॉप्टर सेवा नहीं पहल सकी इसलिए शवों को सड़क मार्ग से भेजा गया है।



छितुकुल व बटसेरी में फंसे 5 दर्जन से अधिक पर्यटक

बटसेरी से हरिकेश को हुए भूस्खलन के बाद रक्षाबन्ध किन्नौरुल सड़क मार्ग पूरी तरह बंद हो गया है। भूस्खलन के कारण पहाड़ी से भारी पत्थरों के गिरने से सड़क मार्ग जगह-जगह से पूरी तरह क्षतिग्रस्त हो गया है। प्रशासन द्वारा भी एहतियात के तौर पर उसकाजारी बंद कर दी गई है हालांकि हरिकेश से पहाड़ी से भूस्खलन होना रुका गया है पहाड़ प्रशासन उसमें भी खतरा है क्योंकि पहाड़ी से लगातार भूस्खलन हो रहा है। वैसी से जानकारी मिली है छितुकुल व बटसेरी में डिनिंग सेंटर व होम स्टे में इस समय लगभग 50 से 60 पर्यटक फंसे है।

भूस्खलन के कारणों का पता लगाएगी जूयोलॉजी सर्वे ऑफ इंडिया की टीम

उपायुक्त किन्नौर ने बताया कि बटसेरी की पहाड़ी से भूस्खलन होने से रहा है इसका पता लगाने व उसके लिए जूयोलॉजी सर्वे ऑफ इंडिया की टीम को भी बुलाया गया है जो कि मंगलवार को जिला में पहुंच जाएगी तथा वीप ही पहाड़ी से भूस्खलन होने के कारणों का पता लगाया जाएगा। उन्होंने यह भी बताया कि जब तक पीडब्लूडी विभाग की ओर से रोड क्लियरेंस नहीं मिलता है तब तक पर्यटकों सहित आमजन के लिए भी सड़क पर आवाजाही पूरी तरह बंद रहेगी ।

मीडिया फेसिलिटेट बनाए

किन्नौर। अखिल भारतीय सरकारी कर्मचारी महासंघ हिमाचल प्रदेश महासभा के प्रान्तीय सलाहकार श्री रवीन्द्र गुप्ता की रवीकृति के बाद हिमाचल प्रदेश सरकारी कर्मचारी मीडिया सिम्बल के दीवलपिंग इंफोर्मेशन सोसायटी की स्थापना पर सर्वसम्मति उपरांत सुरेन्द्रपाल सिंह सोहेल ने प्रदेश कार्यकारिणी के सभी पदाधिकारी, सलाहकार, प्रवक्ता और मीडिया फेसिलिटेट नियुक्त कर दिए हैं। कार्यकारिणी सदस्यों ने बताया कि सोशल प्लेटफार्मों में पूर्व जिलाध्यक्ष सुरेन्द्रपाल सिंह पठानिया, लोहल लाल ठाकुर, संजय ठाकुर व महेश चौहान और पीपक शर्मा को बनाया है। उन्होंने बताया कि मीडिया समन्वयक बनाया है। प्रवक्ताओं में डॉ. कमेश शर्मा, विनोद शर्मा, प्रेम सोहल, उमाशंकर गण्डा, उमाशंकर सोती, इन्दु पोलियान, अनिमेष शर्मा को बनाया गया है।

Maling landslide





News Paper Cutting :-

पंजाब केसरी
TUE,27 JULY 2021
EDITION: SHIMLA KESARI, PAGE NO. 1

चल गए ह। चाहत ह, व चाह ता अप्लाइ कर।



रिकांगपिओ : एन.एच. के बहाल होने के बाद गुजरते हुए वाहन। (रिपन)

राष्ट्रीय उच्च मार्ग-5 18 घंटे बाद बहाल

रिकांगपिओ, 26 जुलाई (रिपन): जिला किन्नौर राष्ट्रीय उच्च मार्ग-5 मलिंग नाला के पास जो कि रविवार रात 12 बजे से अवरुद्ध था, सोमवार को 18 घंटे बाद बहाल हो गया है। सोमवार शाम 6 बजे मार्ग के बहाल होने के बाद उक्त एन.एच. पर सभी प्रकार के वाहनों की आवाजाही शुरू हो गई है। विदित रहे कि राष्ट्रीय उच्च मार्ग-5 मलिंग नाला नामक स्थान पर पहाड़ी से लगातार पत्थर व मलबा गिरने से अवरुद्ध हो गया था।

168 आर.सी.सी. के कमान अधिकारी चंद्रमा प्रसाद ने बताया कि मार्ग के अवरुद्ध होने की सूचना मिलते ही बी.डी. धीमान सहायक अभियंता (सिविल) प्रभारी अधिकारी बी.आर.ओ. (ग्रिफ) 108 सड़क निर्माण इकाई द्वारा मशीनरियों व कर्मचारियों के साथ मार्ग को बहाल करने के लिए युद्ध स्तर पर कार्य शुरू कर दिया गया था परंतु पहाड़ी से लगातार मलबा व पत्थरों के गिरने से मार्ग को बहाल करना मुश्किल हो रहा था। ग्रिफ ने सोमवार को पूरा दिन जोखिम के साथ कार्य करते हुए शाम 6 बजे मार्ग को सभी प्रकार के वाहनों के लिए बहाल कर दिया है।

एन.एच. के 18 घंटे अवरुद्ध रहने के कारण काजा की ओर जाने वाले पर्यटकों व अन्य लोगों को परेशानियों का सामना करना पड़ा तथा पूरा दिन मार्ग के बहाल होने का इंतजार करना पड़ा। ग्रिफ द्वारा युद्ध स्तर पर कार्य करके शाम 6 बजे मार्ग को बहाल किया गया, जिससे पर्यटकों व लोगों ने राहत की सांस ली तथा अपने गंतव्य स्थानों के लिए निकले।

18 घंटे बाधित रहा एनएच

एनएच-5 पर मलिंग नाले के पास भूस्खलन और चट्टानें गिरने से बंद हुआ हाईवे

संवाद न्यूज एजेंसी

पूह (किन्नौर)। पूह खंड के अंतर्गत मलिंग नाला के पास रविवार देर रात भारी मात्रा में भूस्खलन होने और चट्टानें गिरने से एनएच-5 18 घंटे तक बाधित रहा। इस वजह से क्षेत्र के लोगों को भारी मुश्किलों का सामना करना पड़ा। बीआरओ ने कड़ी मशक्कत के बाद सोमवार शाम को नेशनल हाईवे को बहाल किया।

जानकारी के अनुसार बारिश होने से रविवार देर रात 12 बजे मलिंग नाला के पास भारी मात्रा में भूस्खलन होने और पत्थर गिरने से एनएच-5 बाधित हो गया। इसके कारण काजा- रमपुर की ओर जाने वाले लोगों को परेशानियों से दो चार होना पड़ा।

नेशनल हाईवे बंद होने से सोमवार को मार्ग से गुजरने वाले लोगों को घंटों फंसे रहना पड़ा। बीआरओ ने करीब छह बजे मार्ग बहाल करने में कामयाबी पाई। इसके बाद क्षेत्र के लोगों ने राहत की सांस ली। कड़ी-कड़ी चट्टानें गिरने से बीआरओ की टीम को पूरा दिन भर कड़ी मशक्कत के बाद एनएच-5 मलिंग नाला के पास नेशनल हाईवे बहाल करना पड़ा। बीआरओ प्रोजेक्ट-108 सड़क निर्माण इकाई के सहायक अभियंता सिविल कौड़ी मोहन ने बताया कि रविवार देर रात को भूस्खलन होने से मलिंग नाला के पास नेशनल हाईवे बाधित हो गया था। बीआरओ ने कड़ी मशक्कत के बाद एनएच को बहाल कर दिया है।



मलिंग नाला के पास बंद एनएच-5 को बहाल करते बीआरओ। अंबाद

बीआरओ ने कड़ी मशक्कत के बाद बहाल किया मार्ग, घंटों फंसे रहे लोग

Rock Sliding Choura on dated 14-09-2021






Vivo V9Youth
Dual Rear Camera







News Paper Cutting :-

दैनिक भास्कर

हिमाचल 16-09-2021

चौरा के पास चट्टानें गिरीं, नेशनल हाईवे बंद



किन्नौर के प्रवेश द्वार चौरा के पास मंगलवार देर शाम करीब साढ़े 9 बजे भारी चट्टानें सड़क पर आ गिरीं। इससे एनएच-5 अवरुद्ध हो गया है। चट्टानों के मार्ग पर गिरने से मार्ग को भारी क्षति हुई है। वहीं जिला में बुधवार करीब 12 बजे तक संचार व्यवस्था भी बाधित रही। वहीं जिला मंडी के औट में खंदरली मोड़ के पास नेशनल हाईवे पर एक पहाड़ी के खिसकने से रास्ता बंद हो गया है।

Fire at village Ramni on dated 16-09-2021













News Paper Cutting :-

किन्नौर के गांव में धू-धूकर जले 5 मकान

रामनी में हुआ भीषण अग्निकांड, लोगों की लाखों रुपए की संपति जलकर राख

रिकांगपिओ, (सुरेंद्र कुमार)। हिमाचल के किन्नौर जिले में एक बड़े अग्निकांड की घटना सामने आई है। किन्नौर जिले के रामनी गांव में आग ने 5 घरों को अपने चपेट में ले लिया। देखते ही देखते पांचों मकान धू-धूकर जलने लगे। इस घटना में लाखों की संपत्ति का नुकसान हुआ है।

वहीं, अंतिम समाचार मिलने तक आग पर काबू पाने की कोशिश हो रही थी। आग लगने के कारणों का अभी तक पता नहीं चल पाया है। मामले की जानकारी मिलते ही ग्रामीणों ने आग बुझाने की कोशिश की। आग की लपटों को बढ़ता देखकर, उन्होंने इसकी जानकारी किन्नौर जिला प्रशासन को दी। सूचना मिलते ही स्थानीय पुलिस सहित दमकल विभाग की गाड़ी घटनास्थल के लिए रवाना हो गई। घटना के बारे में जानकारी देते हुए स्थनीय ग्रामीणों ने बताया कि अब तक रामनी गांव में चार से पांच मकान जलने की सूचना है। ग्रामीणों के मुताबिक अभी तक पीड़ित परिवारों को लाखों रुपए का नुकसान हो गया है। वहीं, मामले पर डीसी किन्नौर आबिद हुसैन सादिक ने जानकारी देते हुए बताया कि जिला के रामनी गांव में कुछ मकानों में आग लगी है। ग्रामीण इस आग पर काबू करने के भरसक प्रयास कर रहे हैं। वहीं, घटनास्थल के लिए दमकल विभाग की गाड़ियों को रवाना कर दिया गया है।



दैनिक भास्कर

हिमाचल 16-09-2021

किन्नौर के रामणी गांव में सात मकान जले

रिकांगपिओ| जिला किन्नौर के रामणी गांव में बुधवार को आग भड़क गई। आग अचानक कृष्ण कुमार के मकान में लगी है। अभी तक यह पता नहीं चल पाया है कि आग किस वजह से लगी है। यदि समय रहते आग पर काबू नहीं पाया गया तो बड़ा हादसा भी पेश आ सकता है। अभी तक किसी भी प्रकार के जानी नुकसान का समाचार प्राप्त नहीं हुआ है, लेकिन इसमें लोगों को लाखों का संपत्ति का नुकसान हुआ है। अग्निशमन विभाग की टीम मौके के लिए रवाना हो गई है। आग की सूचना मिलते ही गांववासी आग बुझाने में लगे है। सूचना मिलते ही प्रशासन ने दमकल विभाग की गाड़ी को रमणी गांव में भेज दिया है। दी गई है। कृष्ण कुमार के मकान मे लगी आग ने आसपास के 7-8 घरों को भी अपने चपेट मे ले लिया है। स्थानीय पुलिस एंव त्वरित दल (क्यूआरटी) गांव रामणी के लिए रवाना हो चुके हैं। उपायुक्त किन्नौर आबिद हुसैन सादिक ने बताया कि आग की जद मे अभी तक आसपास के कुछ मकान आए हैं। जिला प्रशासन ने अग्निशमन को मौके के लिए रवाना कर दिया गया। स्थिति पर नजर रखी जा रही है।



रामनी गांव में लगी आग के कारणों का अभी पता नहीं चल पाया है।

पंजाब केसरी

WED,08 SEPTEMBER 2021
FDITION: HIMACHAL , PAGE NO. 1

किन्नौर में दर्दनाक हादसा, एक ही परिवार के 3 सदस्यों की मौत, एक महिला लापता



रिकांगपिओ : दुर्घटनाग्रस्त हुआ वाहन।

पंजाब केसरी
WED,08 SEPTEMBER 2021
EDITION: SHIMLA KESARI, PAGE NO. 1

एन.एच.-5 पर पागल नाला के पास आल्टो दुर्घटनाग्रस्त, युवती की मौत

एन.एच. विभाग में जे.ई. के पद पर तैनात थी युवती, एक घायल

रिकांगपिओ, 7 सितम्बर (रिपन): जिला किन्नौर के राष्ट्रीय उच्च मार्ग-5 पर पागल नाला के पास सोमवार रात को एक आल्टो कार के दुर्घटनाग्रस्त होने से एक युवती की मौत व एक महिला के घायल होने का मामला सामने आया है। मृतका की पहचान दिव्या मेहता (29) पुत्री पदम सिंह निवासी जिला किन्नौर के रूप में हुई है, जोकि एन.एच. विभाग में जे.ई. के पद पर कार्यरत थी, जबकि मीना कुमारी (31) पत्नी धर्मेंद्र निवासी नगांव जिला किन्नौर गंभीर रूप से घायल हो गई है, जिसका उपचार क्षेत्रीय चिकित्सालय रिकांगपिओ में चल रहा है। जानकारी के अनुसार एन.एच.-5 की जे.ई. दिव्या मेहता



रिकांगपिओ : पागल नाला के पास दुर्घटनाग्रस्त हुई आल्टो कार। (रिपन)

आल्टो कार (नंबर एच.पी. 81-2394) में मीना कुमारी के साथ सोमवार को भावानगर से टापरी की तरफ आ रही थी कि पागल नाला के पास कार अनियंत्रित होकर लगभग 200 मीटर नीचे सतलुज नदी के किनारे जा गिरी, जिससे जे.ई. दिव्या नेगी की मौके पर ही मौत हो गई तथा मीना गंभीर रूप से घायल हो गई। यह कार एन.एच. विभाग में कार्यरत सीनियर असिस्टेंट महेंद्र ठाकुर की बताई जा रही है।

टापरी थाना के आई.ओ. ए.एस.आई. खमेश शर्मा ने बताया कि हादसे में घायल मीना कुमारी के पति धर्मेंद्र ने सोमवार रात लगभग 9 बजे टापरी थाना में बताया कि उसकी पत्नी सुबह 11 बजे से फोन नहीं उठा रही है, जिससे उसे यह डर है कि कहीं उसके साथ कोई अनहोनी तो नहीं हो गई है। धर्मेंद्र की शिकायत पर एस.एच.ओ. टापरी किरण कुमारी ने मीना कुमारी की मोबाइल लोकेशन ट्रेस की तो रात लगभग साढ़े 9 बजे के करीब टापरी से 5 किलोमीटर दूर पागल नाले के समीप वाहन सड़क मार्ग से 200 मीटर नीचे सतलुज नदी के समीप दुर्घटनाग्रस्त पाया गया तथा दिव्या मृत अवस्था में व मीना घायल अवस्था में पाई गई। उन्होंने बताया कि पुलिस ने घायल को उपचार के लिए पी.एच.सी. टापरी पहुंचाया, जहां उसे प्राथमिक उपचार देने के बाद क्षेत्रीय अस्पताल रिकांगपिओ ले जाया गया तथा मृतका का शव पोस्टमार्टम करवाने के बाद परिजनों को सौंप दिया गया है। उन्होंने यह भी बताया कि यह अंदेशा जताया जा रहा है कि दुर्घटना सोमवार दिन को हुई है, परंतु कार के सड़क मार्ग के काफी नीचे गिरने से पता नहीं चल पाया था। उन्होंने बताया कि दुर्घटना के कारणों का अभी तक पता नहीं चल पाया है तथा पुलिस ने मामला दर्ज करके छानबीन शुरू कर दी है।

वहीं नायब तहसीलदार टापरी नानक राम ने बताया कि प्रशासन की ओर से मृतका के परिजनों को 20 हजार रुपए व घायल महिला को 10 हजार रुपए की फौरी राहत प्रदान की गई है।

किन्नौर में कार खड्ड में गिरी पति-पत्नी और बेटी की मौत

यूला गांव के नजदीक हुआ हादसा, कार में लिफ्ट लेने वाली महिला लापता

संवाद न्यूज एजेंसी

मृतकों में शामिल कृष्ण कुमार बतौर होमगार्ड पूह थाने में थे तैनात

सांगला (किन्नौर)। किन्नौर जिले के यूला संपर्क मार्ग पर बस स्टैंड के नजदीक मंगलवार को एक कार 500 मीटर नीचे खड्ड में जा गिरी। इस हादसे में पति-पत्नी और उनकी बेटी की मौत हो गई, जबकि कार में लिफ्ट लेने वाली महिला लापता है।

सूचना मिलते ही पुलिस ने मौके पर पहुंचकर कड़ी मशक्कत के बाद खाई से शव निकालकर पोस्टमार्टम के लिए



किन्नौर में चकनापूर हुई खड्ड में गिरी कार। (शंकर)

छोल्टू अस्पताल भेजे। पुलिस थाना टापरी ने मामला दर्ज कर हादसे के कारणों की छानबीन शुरू कर दी है।

एसपी किन्नौर अशोक रत्न ने बताया कि दंपती अपनी बेटी और अन्य महिला के साथ टापरी बाजार से अपने घर यूला की ओर ऑल्टो कार (एसपी 26 ए 3190) में जा रहे थे।

इसी बीच अचानक गाड़ी अनियंत्रित होकर सड़क से 500 मीटर नीचे जा गिरी। इस हादसे में गाड़ी चला रहे कृष्ण कुमार (36), पत्नी कल्पावती (33) और उनकी बेटी रविता (18) की मौत हो गई। कृष्ण कुमार बतौर होमगार्ड पूह थाने में तैनात थे। कार में लिफ्ट लेने वाली महिला गंगासरणी (61) लापता है। अंधेरे के कारण सर्च अभियान बंद कर दिया है। बुधवार सुबह फिर तलाश की जाएगी।

किन्नौर में करंट से युवक की मौत

कुन्नू चरंग में एचटी लाइन की चपेट में आने से दर्दनाक हादसा

दिव्य हिमाचल ब्यूरो-रिकांगपिओ

किन्नौर के लंबर से दो किलोमीटर दूर शुक्रवार सुबह ठंगी के युवक की विद्युत बोर्ड के एचटी लाइन की चपेट में आने से मौत हो गई। मृतक की पहचान अजय कुमार के रूप में हुई है। इस हादसे में छह भेड़-बकरियां भी लाइन की चपेट में आ गई। इस घटना के बाद गुस्साए ग्रामीण विद्युत बोर्ड के खिलाफ लामबंद हुए। इस घटना में ग्रामीण बोर्ड के एक्सईएन व एसडीओ के न आने तक धरने पर बैठे रहे। ग्रामीणों का कहना है कि लंबर से आगे कुन्नू चरंग को जाने वाली एचटी लाइन काफी नीचे होने के कारण यह



ग्रामीण गुस्सा

- बिजली की बोर्ड की लापरवाही पर लोगों ने किया प्रदर्शन
- पुलिस ने महकमे के खिलाफ मामला दर्ज कर शुरू की छानबीन

घटना हुई है। पूर्व पंचायत प्रधान ठंगी सत्यप्रकाश बोरिस ने बताया कि इस बारे में बोर्ड के अधिकारियों व जिला प्रशासन को कई बार अवगत करवाया जाता रहा है, लेकिन किसी ने भी इस पर गौर नहीं हुए। शुक्रवार को युवक सहित छह भेड़-बकरियों की तार के चपेट में आने से मौत हो गई। पूर्व प्रधान ने बताया कि बोर्ड के अधिकारियों ने लिखित रूप में अपनी गलती स्वीकारने के बाद पुलिस में मामला दर्ज करवाया गया।

करंट से युवक की मौत, 6 भेड़-बकरियां भी मरीं

- एच.टी. लाइन नीचे होने से भेड़-बकरियों सहित तारों की चपेट में आया युवक

रिकांगपिओ, 19 जून (रिपन): जिला किन्नौर की तंगी पंचायत के तहत लम्बर के पास विद्युत बोर्ड की एच.टी. लाइन की चपेट में आने से एक युवक की घटना स्थल पर ही मौत हो गई है जबकि इस घटना में करंट लगने से 6 भेड़-बकरियों की भी मौत हो गई। मृतक की पहचान अजय सागर (28) पुत्र ध्रुव भगत निवासी तंगी के रूप में हुई है। जानकारी के अनुसार अजय सागर अपनी 5 भेड़ों व 1 बकरी को चराने के लिए ले जा रहा था कि लम्बर से करीब 2 किलोमीटर की दूरी पर जहां बिजली की तारें काफी नीचे तक झुकी थीं, जहां पर यह करंट की चपेट में आ गया। घटना की सूचना मिलते ही पुलिस थाना मूरंग से पुलिस टीम मौके पर पहुंची तथा वहां पाया कि घटनास्थल पर एक युवक व 5 भेड़ें व 1 बकरी मृत अवस्था में पड़ी हुई हैं।

गुस्साए ग्रामीणों का कहना है कि यह हादसा विद्युत बोर्ड की लापरवाही के कारण हुआ है। ग्रामीणों का कहना है कि लम्बर से आगे कुछ चारंग को जाने वाली एच.टी. लाइन



रिकांगपिओ : लम्बर के पास करंट लगने से मृत पड़ीं भेड़-बकरियां। (रिपन)

काफी नीचे होने के कारण यह घटना हुई है। रिकांगपिओ स्थित विद्युत विभाग के वरिष्ठ अधिशासी अभियंता टाशी नेगी ने कहा कि मूरंग थाने में दर्ज एफ.आई.आर. तथा मैडीकल जांच के उपरांत ही विभाग द्वारा आगे की कार्रवाई की जाएगी। यदि इसमें विभाग की लापरवाही पाई जाती है तो मृतक के परिवार को जो कम्पनसेशन मिलता है उसके लिए विभाग की हायर अथॉरिटी को रिपोर्ट भेजी जाएगी तथा आगे की कार्रवाई उसके बाद की जाएगी। जिला पुलिस अधीक्षक किन्नौर एस.आर. राणा ने बताया कि जिसकी भी लापरवाही पाई जाती है, चाहे वह व्यक्ति हो या विद्युत विभाग का कर्मचारी या अधिकारी हो उसके खिलाफ कार्रवाई की जाएगी।

THU,22 JULY 2021
EDITION: SHIMLA KESARI, PAGE NO. 1

किन्नौर के खरोगला नाले में आई बाढ़, सेब के बगीचों को हुआ नुक्सान

मलिंग नाले के पास भूस्खलन से एन.एच.-5 अवरुद्ध



रिकांगपिओ : खरोगला नाले में आई बाढ़।



रिकांगपिओ : मलिंग नाले के पास भूस्खलन के कारण अवरुद्ध हुए एन.एच.-5 को खाल करती बी.आर.ओ. की टीम। (रिपन)

बार-बार भूस्खलन से मार्ग को बहाल करना से रहा मुश्किल

पानी रिसने से ग्रेनाइट चट्टानों ने मचाई तबाही

संवाद न्यूज एजेंसी

सांगला (किन्नौर)। जिला किन्नौर के बटसेरी के साथ लगती गुंसा पहाड़ी से चट्टानें गिरने के मामले में सर्वे पूरा हो गया है। चंडीगढ़ से बटसेरी पहुंचे भू वैज्ञानिक मनोज कुमार ने कहा कि लगातार हो रही बारिश से पहाड़ी में पानी रिसने के कारण गुंसा पहाड़ी से गिरी ग्रेनाइट चट्टानों ने तबाही मचाई थी।

हादसे में नौ पर्यटकों की मौत हो गई थी। मनोज कुमार ने कहा कि अब खतरे की कोई बात नहीं है। बावजूद इसके लोगों को जागरूक रहने की जरूरत है। उन्होंने कहा कि जल्द इसकी रिपोर्ट प्रशासन को सौंपी जाएगी। जिला प्रशासन ने सांगला-छितकुल मार्ग पर एहतियातन एक सप्ताह तक वाहनों की आवाजाही पर रोक लगाई है।

भारतीय भू वैज्ञानिक सर्वेक्षण केंद्र चंडीगढ़ की टीम ने तीन दिन तक पहाड़ी का अध्ययन किया। सर्वेक्षण केंद्र निदेशक मनोज कुमार की अध्यक्षता में अभीक्षण भू वैज्ञानिक प्रशांत इलामकर, सहायक भू वैज्ञानिक अभिनव पुनिया की टीम ने सर्वे किया। अध्ययन के मुताबिक यहां बड़े हादसे जैसा अंदेशा नहीं है। मनोज कुमार ने बताया कि दो दिन



किन्नौर के बटसेरी में सर्वे कर लौटती भू-वैज्ञानिकों की टीम। संवाद

चंडीगढ़ से आए भू वैज्ञानिकों ने पूरा किया सर्वे, जल्द सौंपेंगे रिपोर्ट

मौसम खराब रहने से सही अध्ययन नहीं पाया था, लेकिन शुक्रवार को स्थिति साफ हो पाई है। चट्टानें खिसकने का केंद्र काफी ऊपर है, जहां पहाड़ी पर ज्वाइंट ग्रेनाइट चट्टानें हैं, उन्हीं ज्वाइंट में पानी रिसने से पहाड़ी से भारी-भरकम चट्टानें गिरी हैं। रौंकी सकार्फ करीब 50 से 60 मीटर ऊपर है। इसके करीब सादे तीन सौ से चार सौ मीटर का एक दायरा है। रोकथाम को लेकर जो भी संभव होगा, उसे रिपोर्ट में शामिल किया जाएगा। बटसेरी

अगले एक सप्ताह तक वाहनों की आवाजाही पर रहेगी रोक : उपायुक्त

पंचायत प्रधान प्रदीप नेगी ने सर्वेक्षण के लिए सरकार, उपायुक्त और भू विज्ञानियों की टीम का आभार जताया है।

उधर, उपायुक्त आबिद हुसैन सादिक ने कहा कि 7 दिन तक छितकुल-सांगला मार्ग पर वाहनों की आवाजाही पर प्रतिबंध रहेगा। भू-वैज्ञानिकों की रिपोर्ट आने के बाद स्थिति साफ होगी। क्षेत्र से सब्जी और अन्य फसलों को बिक्री के लिए मार्ग पर दिन में केवल आधे घंटे वाहनों की आवाजाही करवाई जा रही है।

THU, 12 AUGUST 2021
EDITION HIMACHAL , PAGE NO. 1

किन्नौर के न्यूगलसेरी में भूस्खलन की चपेट में आए बस सहित 6 वाहन, 10 की मौत, 13 बचाए गए



- एच.आर.टी.सी. की एक बस, एक टिप्पर, एक टाटा सूमो मलबे में दबी
- मौसम खराब होने से सी.एम. नहीं पहुंच पाए घटना स्थल पर
- बस में बैठी डाई ड्राइवरों का अभी भी कोई सुराग नहीं

हादसा चालक की जुबानी

मृतकों की सूची

पी.एम. ने सी.एम. को फोन करके किन्नौर हादसे की ली जानकारी

अतिरिक्त राहत के तौर पर मदद का आश्वासन दिया

पंजाब केसरी
THU, 12 AUGUST 2021
EDITION: SHIMLA KESARI, PAGE NO. 1

हिमाचल में हर साल गहरे जख्म दे जाती है बरसात



साधनगर (किन्नौर) : भूस्खलन के बाद बंद पड़ा रिकांगपिओ-किन्नौर हाईवे।

शिमला, 11 अगस्त (ब्यूरो) : देवभूमि हिमाचल प्रदेश को बरसात हर साल कभी न भूलने वाले जख्म देकर विदा होती है। इस साल न्यूगलेरी में यह दूसरा बड़ा हादसा है। इससे पहले भी किन्नौर के पहाड़ों से पहाड़ दरकने से 9 लोगों की मृत्यु हुई थी। अब न्यूगलेरी हादसे में कई परिवारों के भविष्य, कमाने वाले इकलौते और कई घरों के चिराग हमेशा-हमेशा के लिए छीन लिए हैं।

भूस्खलन के बाद चट्टानखंड और चट्टानयुक्त आपदाग्रस्त में चीख-पुकार शुरू हो गई है। लोग अपनों को तलाशने के लिए बेचैन हैं। खासकर एन.आर.टी.सी. की बस और एक निजी गाड़ी में जो लोग अभी भी मलबे में दबे हुए हैं, उनके परिजनों का रो-रो कर बुरा हाल है। पूरा देश व प्रदेश इस घटना के बाद मलबे में दबे लोगों के सुरक्षित होने की दुआएं कर रहा है, क्योंकि बिना 13 लोगों को मलबे के बीच से अब तक निकाल लिया गया है। इसे भी लोग चमत्कार से कम नहीं हैं।

पहले भी खत-खत से चुके हादसे

इससे पहले पीवाटनरी, पांगीकलां, सोहटनोई, नाचण, कुम्मारहट्टी, हाकोरी और किन्नौर के कई क्षेत्रों में ऐसे ही हादसे हादसे से चुके हैं। 2016 में सोहटनोई हादसे में 16 लोगों की जान गई थी। घटनोई में 9, कुम्मारहट्टी के मलीय गांव हादसे में साथ ही रोड सेक्टर के 14 जवानों और पांगीकलां में 10 लोगों की मौत हुई थी। इस खत्म भी प्रदेश के अलग-अलग क्षेत्रों में भूस्खलन के दौरान 22 लोगों की जान जा चुकी है।

इसलिए बार-बार हो रहे हादसे

भूवैज्ञानिकों की मानें तो प्रदेश में बार-बार भूस्खलन और पहाड़ों के दरकने की घटनाएं पावर प्रोजेक्ट, फोरलेनिंग एनएचआई और सड़क-सड़क टनल प्रोजेक्ट के निर्माण के दौरान हो रहे हैं। हालांकि इन प्रोजेक्ट के निर्माण के लिए जब ब्लास्टिंग की जाती है, उससे पहाड़ कमजोर हो जाते हैं और बरसात में ऐसे हादसों की पुनरावृत्ति होती है।



साधनगर (किन्नौर) : दुर्घटना के बाद मलबे के नीचे दबी एक कार।



साधनगर (किन्नौर) : सीढ़ियों की तलाश में घटनास्थल पर जारी बचाव कार्य।

MEMORANDOM OF LOSSES

MONSOON SEASON – 2021

District Disaster Management Authority, Kullu

INTRODUCTION

Kullu district forms the eastern part of central Himachal Pradesh with its headquarters at Kullu. The district comprises of 5,503Km2 of area as per Survey of India which has remained unchanged since its formation in 1963.Kullu district is positioned between 31058‟00” North latitude and 77006‟04” East longitudes, located at an altitude of 1,279 m (4,196 ft). It is surrounded by the districts of Kangra to the north and north-west, Mandi to the west, Shimla to the south, Kinnaur to the south –east and Lahaul and Spiti to the eastern side. It has three major rivers Beas, Parvati and Satluj flowing within its territory. Kullu valley is known as the “Valley of Gods”, located on the banks of river Beas. The district has total number of 506revenue villages comprising of 4 sub-divisions i.e. Manali, Kullu, Banjar and Anni and 5 developmental blocks i.e. Naggar, Banjar, Kullu, Anni and Nirmand with headquarters of the blocks having the same names. Total forest area within District is 2520 hectares, with cultivated land of 39,434 hectares and non-cultivated area as 23219 hectares. Highest annual temperature of Kullu district in summers ranges between 250C to 370C during the months of May to August, while July and August months experience Monsoonal rainfall having an average annual rainfall of 15 cm. However, the climate is pleasant in the months of October and November. The winter months of December and January experience the lowest temperatures ranging from 40 C to 200 C, with some snowfall in the higher ranges of the district. 90% of its population lives in villages situated in far-flung areas with least accessibility. The economy of Kullu district mainly depends upon agriculture and horticulture. Industrial sector of the district has place of pride, in weaving of its beautiful traditional handicrafts, consisting of multi coloured Kullu caps, shawls, pattoos and patties (local tweed) as the famous souvenirs of the district. District is also known for many major and minor Hydro Power Projects. It is also popular for its unique geographic conditions and touristic attractions like temples, museums, castle etc., along with seven days international festival of Kullu Dusheera, a celebration for Avatar lord Rama‟s victory over the evil King Ravan. One of the major attractions for the tourist within Kullu District is the Rohtang Pass for its snow covered slopes and adventure sports from the month of May to July. Also the winter Carnival is a hot attraction for the sports lovers and the tourists in the month of January every year. Kullu can be reached by road through national highway number21 and by air with the district airport at Bhuntar town.

District Profile Kullu

Kullu having a total area of 54771 hectares is a multi –hazard prone district, surrounded by districts which are equally and highly risk prone and vulnerable to disasters. This chapter will provide overall information of the various hazards within district Kullu, with their risks and vulnerability aspects including those emanating from climate change and variability.

Administrative Profile District Kullu

Administrative set-up		
Administrative Division	Zonal Headquarter	Kullu
	Sub Division (04)	Manali ,Kullu, Banjar and Anni
	Tehsil (05)	Kullu, Nirmand, Banjar , Manali and Bhuntar
	Sub Tehsils (03)	Sainj, Anni and Neether
	Blocks	5 Nos.
	Towns	4 Nos.
	Total villages	326 Nos.
	Total Police Stations/ Posts	13 Nos.

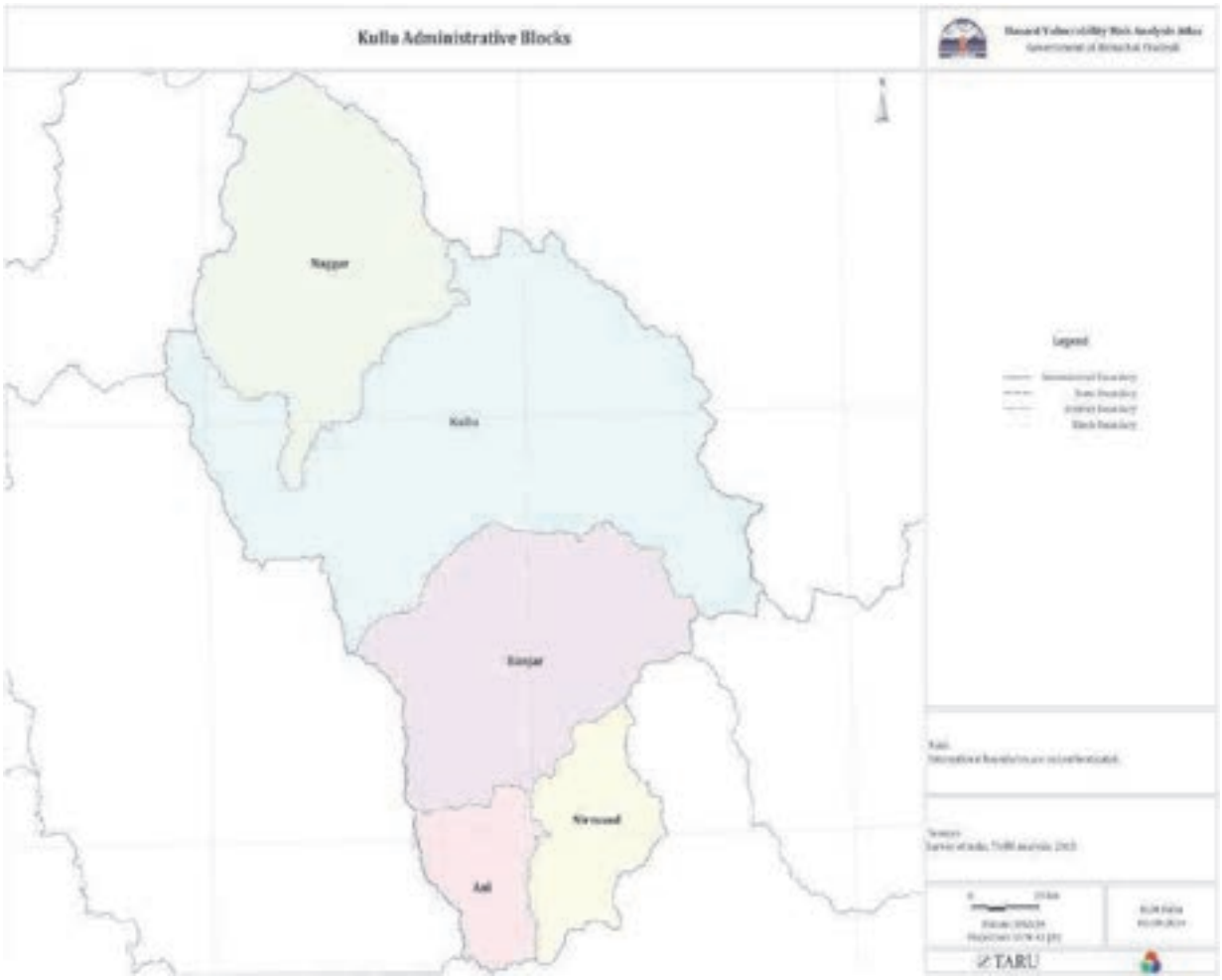

CURRENT DISASTER

Extent of Damages/ Loss caused within District Kullu – 2021

The monsoonal loss within the District Kullu from 13th June 2021 to till 26th September 2021 due to Landslides, Cloud Bursts and Flash Flood etc. are in table below:

1. Human Loss: A total of 29 human lives have been lost during the monsoon season (13th June 2021 to 26th September 2021) in the district and the ex-gratia payment has been provided as per the Himachal Pradesh relief manual. Sub-Division wise details is attached at Annexure – 'A'.

2. Structural Loss: The extent of damage incurred on the structures Kuccha & Pucca House within the district is as follow with the relief assistant:

Damage of Houses	Type of Houses	Detail of Loss (13th June 2020 to 26th Sept. 2021)	Relief Assistance (In Lakhs)
Fully Damaged	No. of Pucca House	08	8.15
	No. of Kuccha House	03	3.05
Partially Damaged	No. of Pucca House	19	2.37
	No. of Kuccha House	119	11.90
Cow Shed/ Gharats/ Shops	Cow Shed Damaged	15	1.50
	Total	164	26.97 (lacs)

3. Damage to the life line infrastructures:

i. Public Work Department: PWD infrastructures like roads, bridges, culverts etc. damaged during the monsoon under Kullu District amount to Rs. **2355.00 lacs**.

ii. Jal Shakti Vibhag: Jal Shakti Vibhag schemes affected due to the monsoonal disasters within the Kullu district is amounting to Rs. **2091.74** lacs.

iii. Electricity Department: HPSEB Kullu incurred damages to its electricity lines amounting to **Rs. 44 lacs**.

iv. National Highway Pandoh: The loss estimated by NH Pandoh within district Kullu for damages of infrastructure has been **Rs. 44 lacs.**

The damaged infrastructure was restored by the departments immediately to avoid convenience to the public.

4. Damage to the Agricultural and Horticultural crops within District Kullu:

The Monetary losses calculated as per the norms for the crops damaged during the monsoon season of 2021 are as below:

Damage caused during monsoon season	Calculated Loss (in lacs)
Horticulture	65.04
Agriculture	16.80

Detailed Report of the Monsoon Loss- 2021

Loss Report during Monsoon Season from 13-06-2021 to 25-07-2021 (District Kullu)

Sr. No.	Department	Loss Amount (Lacs)
1.	HPPWD 6th Circle Kullu	1585.00
2.	PWD Nirmand Division	746.50
3.	NH Pandoh	44.00
4.	Jal Shakti Vibhag, Kullu	2091.74
5.	HPSEBL	44.00
6.	Horticulture	65.04
7.	Agriculture	16.80
8.	Higher Education	51.40
9.	Elementary Education	Nil
10.	Fisheries	Nil
11.	Animal Husbandry	Nil
12.	MC Kullu	60.00
13.	MC Manali	Nil
14.	DRDA	04.00
Total		**4708.48 (lacs)**

15.	**Revenue**	No. of Kuccha House	**Incident**	**Nos**	**Relief Assistance**

	Department	(Fully Damaged)			**(lacs)**
			Landslide	02	2.03
			Heavy Rain	-	
			Fire	01	1.01
			Total	**03**	**3.04**
		No. of Pucca House (Fully Damaged)	**Incident**	**Nos**	**Relief Assistance (lacs)**
			Landslide	04	4.07
			Heavy Rain	02	2.03
			Fire	02	2.03
			Total	**08**	**8.13**
		No. of Kuccha House (Partially Damaged)	**Incident**	**Nos**	**Relief Assistance (lacs)**
			Landslide	04	0.40
			Heavy Rain	112	11.2
			Fire	03	0.30
			Total	**119**	**11.9**
		No. of Pucca House (Partially Damaged)	**Incident**	**Nos**	**Relief Assistance (lacs)**
			Landslide	-	
			Heavy Rain	19	2.37
			Fire	-	
			Total	**19**	**2.37**
		Cowshed Damage	**Incident**	**Nos**	**Relief Assistance (lacs)**
			Landslide	01	0.10
			Heavy Rain	13	1.3

			Fire	01	0.10
			Total	**15**	**1.5**
Total				**164**	**26.97**
Grand Total					**4735.45**

Detail of Causalities 13-06-2021 to till date

Sr. No.	Death due to	No. of Persons
1.	Drowning	05
2.	Flash Flood	02
3.	Road Accident	10
4.	Slippage	05
5.	Fall from Roof	01
6.	Due to fall from Hill	04
7.	Collapse of Pillar	01
8.	Fall in Gutter	01
Total		**29**

Detail of Causalities 13-06-2021 to till date

Sr. No.	Death due to	No. of Persons
1.	Missing*	02
Total		

*02 persons are missing in Cloud Burst incident on dated 28-07-2021 at Brahm Ganga, Manikaran, District – Kullu.

Cattle Loss 13-06-2021 to till date

Sr. No.		Death due to	No. of Cattle
1.	Cow	Fall from Height	20
2.		Grass Poisoning	11
3.		Snake Bite	01
4.		Collapse of Cow Shed	02
5.	Sheep	Collapse of Cow Shed	01
6.	Goat	Collapse of Cow Shed	01
Total			**36**

Major Incident of Monsoon Season – 2021

As per the report received from the Sub-Division Kullu, there was the incident of Flash Flood on dated 28.07.2021 morning at around 05:30 AM. In this incident 04 people were washed away. Out of which 02 bodies has been recovered and 02 bodies are still missing.

Some Glimpse of the Flash Flood at Braham Ganga (Manikaran) Tehsil Bhunter District Kullu on dated 28 July, 2021









Horticulture Loss

Cloud Burst incident occurred in Burua & Majhach Panchayat of Naggar Block on dated 21st September 2021 and due to which loss incurred of amounting to Rs. 22.40 lacs and Total area affected where loss <33% is 2.54 hect and other loss is 1.1 hect.









Damage Photograph during (Monsoon Session 2021)










17 mile gajan 0/500 to 560 r/wall damaged
Forwarded
3:22 pm
Forwarded


Jhongar
KM 34/825
R/Wall
3:15 pm


3:13 pm
On k m l b road34/825 r/wall damaged


Naggar Jana road at rd 11/030,to 11,/055


Chhali hallan road 9/90 to9/140 slip &road damaged
3:18 pm
3:18 pm


Link road to village seobag... Road damaged at rd 0/100
9:56 am
10:06 am


R/Wall , road , culvert &Crate wall damage NH TO BRAN
10:01 am
10:01 am

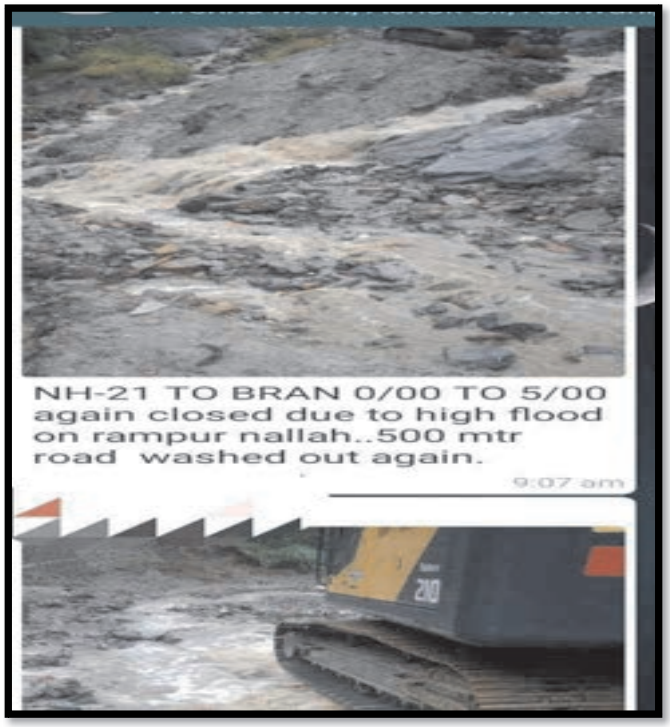
NH-21 TO BRAN 0/00 TO 5/00 again closed due to high flood on rampur nallah..500 mtr road washed out again.
9:07 am








9:03 am
9:03 am
Forwarded
Gumidhar R/D 1/740
9:03 am





Manali and Kullu Division Photographs









News Paper Cutting during (Monsoon Session 2021)



सैंज में देर रात आया बाढ़ का पानी; लोगों ने भागकर बचाई अपनी जान, घरों में घुसा मलबा, फसलें तबाह

प्रदेश में बंद रहीं 37 सड़कें, चंबा के 30 गांवों में बिजली गुल तो कुल्लू के कई क्षेत्रों में पानी नहीं

आज भी बारिश का येलो अलर्ट

बारिश का कहर

73 घंटे बाद निकाला नौवां शव, अभी भी एक युवक लापता

15-07-2021



THU,15 JULY 2021
EDITION: KULLU KESARI, PAGE NO. 3

'पागल नाले में मलबा आने से 2 घंटे बंद रहा लारजी-सैंज मार्ग'

लोगों ने सरकार से की पागल नाले का विकल्प ढूंढने की मांग

16-07-2021



जौली नाला में फेंका जाता है स्लेटों की खानों का मलबा

बाढ़ ने तबाह कर दी टमाटर, राजमा और मक्की की खड़ी फसल, खेत बने तालाब

पहाड़ी से टकराने के बाद बड़ा से नीचे लटक गया टेपो ट्रैक्टर

16-07-2021



सैंज-धाउगी समेत दस सड़कें अवरुद्ध

जिले में बारिश से नौ पेयजल और तीन सिंचाई योजनाएं भी प्रभावित, लोग परेशान

पैदल रास्ते क्षतिग्रस्त

21-07-2021

मलबे में दबी मशीन, गोशाला और तीन शौचालय

निर्माणाधीन दंधार-मठियाणा सड़क से आए मलबे की चपेट में आई पेयजल लाइन, सप्लाई ठप

भूस्खलन से बंद पांच सड़कें बहाल





22-07-2021



मणिकर्ण घाटी के ब्रह्मगंगा नाले में बाढ़ आने के बाद अधिक मलबा और पत्थर आ गए हैं। - संवाद

01-08-2021

उम्मीदें टूटी, एनडीआरएफ टीम लौटी

तोजिंग और ब्रह्मगंगा नाले में सात लोगों का नहीं लगा सुराग

संवाद न्यूज एजेंसी

कुल्लू। जिला लाहौल-स्पीति के तोजिंग नाले और कुल्लू के मणिकर्ण के ब्रह्मगंगा नाले में आई बाढ़ से लापता सात लोगों का चौथे दिन भी कोई सुराग नहीं लगा। ऐसे में लोगों की उम्मीदें टूटती जा रही हैं।

लाहौल में सर्च ऑपरेशन चल रहा है। अभी तक तोजिंग नाले में लापता तीन में से एक व्यक्ति का भी पता नहीं चल पाया है। ऐसे में यहां से एनडीआरएफ की टीम शनिवार को लौट गई है। हालांकि पुलिस जवान और स्थानीय लोग अभी भी मोर्चे पर डटे हुए हैं। ब्रह्मगंगा में लापता चार लोगों की तलाश में चौथे दिन भी परिजन और रेस्क्यू ऑपरेशन वाले लगे रहे। देर शाम तक लोग अपनों की तलाश करते रहे। लापता लोगों के परिजनों का बुरा हाल है।

चार दिन से ठीक ढंग से खाना भी नहीं खाया जा रहा है। परिजन और रिश्तेदार सुबह होते ही तलाश के लिए ब्रह्मगंगा नाले और पार्वती नदी के किनारे पहुंचे रहे हैं। अपनों को खोने के गम में परिजन गमगीन है। ब्रह्मगंगा नाले में जिस स्थान पर बाढ़ ने तबाही मचाई थी, वहां पर भी लापता लोगों को तलाश किया गया।

पानी के तेज बहाव से नहीं बन रही सड़क

केलांग (लाहौल-स्पीति)। शांशा नाले में वैकल्पिक सड़क निर्माण में पानी का तेज बहाव अड़ंगा बना हुआ है। बाढ़ के कारण नाले का सारा पानी पुल के एक तरफ बहने से भूस्खलन हो रहा है। इससे सड़क निर्माण में दिक्कतों का सामना करना पड़ रहा है। हालांकि पैदल चलने वालों के लिए बीआरओ ने स्थानीय लोगों की मदद से नाले में पुलिया का निर्माण शुरू किया। लेकिन पानी का बहाव बढ़ जाने से निर्माण का कार्य रोकना पड़ा। लिहाजा लोग अभी भी झूला पुल से नाले से आर-पार हो रहे हैं। शांशा नाले में राहत कार्य के लिए शांशा, कीलिंग और आसपास के ग्रामीण पिछले चार दिनों से बीआरओ के साथ मोर्चे पर डटे हुए हैं। जाहलमा नाले में बीआरओ के निर्देश के बाद अपने स्तर पर लोगों ने वैकल्पिक सड़क निर्माण के लिए जेसीबी लगा दी है। जिप सदस्य सुदर्शन जस्पा ने कहा कि ग्रामीणों ने एक निजी जेसीबी को किराये पर लेकर सड़क निर्माण का काम शुरू कर दिया है। शंशेश नाले के साथ थिरोट में पुल की हालत सामान्य नहीं होने से अभी तक जाहलमा नाले तक बीआरओ की बड़ी मशीनरी नहीं पहुंच पाई है। तोजिंग नाले में शनिवार को भी सर्च अभियान चला। अब पुलिस के खोजी कुत्तों के साथ सर्च अभियान चलाया जाएगा। तकनीकी शिक्षा मंत्री रामलाल मारकंडा ने कहा कि तांदी-संनसारीनाला सड़क पर यातायात बहाल होने में 20 से 25 दिन लग सकते हैं। एनडीआरएफ की टीम वापस भेज दी है। पुलिस के खोजी कुत्तों का दल जल्द ही घटनास्थल पर मोर्चा संभाल लेगा। संवाद

चौथा दिन : ब्रह्मगंगा में सुबह से तलाश में निकल रहे लोग

हालांकि यहां पर बड़े-बड़े पत्थर और मलबे के ढेर लगे हुए हैं। इसमें लापता लोगों को तलाश करना मुश्किल है।

हालांकि रेस्क्यू टीमें लगातार पार्वती नदी के किनारों पर खाक छान रही है। लारजी से लेकर मणिकर्ण तक परिजनों के रिश्तेदार कई चक्कर लगा चुके हैं। मणिकर्ण पंचायत के उप प्रधान चेत राम ने कहा कि ब्रह्मगंगा नाले में बाढ़ आने से लापता हुए लोगों के बारे में अभी तक कोई भी सुराग नहीं मिला है। पुलिस अधीक्षक गुरदेव शर्मा ने कहा कि पुलिस भी लगातार प्रयास कर रही है। बरसात के चलते पार्वती में जलस्तर काफी बढ़ा हुआ है। इससे तलाश करने में मुश्किल आ रही है।

खेतों में तैयार फसल खराब होने का खतरा

केलांग (लाहौल-स्पीति)। जनजातीय क्षेत्र लाहौल में बाढ़ के कारण सड़कों, कूहलों और पुलों के क्षतिग्रस्त होने से सरकार को करोड़ों का नुकसान हुआ है। एक फौरी आकलन के मुताबिक उदयपुर समेत पट्टन इलाके में करीब 20 करोड़ की गोभी और मटर की फसल खेतों में पक कर तैयार है। यातायात ठप होने से किसानों को खेतों में खड़ी फसल तबाह होने का डर सताने लगा है। पिछले पट्टन इलाके में गोभी की फसल तैयार है। जल्द सड़कें बहाल नहीं हुई तो करोड़ों की नगदी फसल खेतों में ही नष्ट हो जाएगी। एलपीएस के चेयरमैन सुदर्शन जस्पा ने कहा कि प्रशासन और सरकार की पहली प्राथमिकता किसानों की नगदी फसलों को मंडियों तक पहुंचाना होनी चाहिए। किसान रमेश, अजय, सुनील, सुरेंद्र, राजेश ने कहा कि कई किसानों की गोभी और मटर की फसल चार दिन पहले गाड़ियों में सड़ गई है। उन्होंने प्रशासन और सरकार से जल्द वैकल्पिक सड़क की व्यवस्था करने की मांग की है। उधर, तकनीकी शिक्षा मंत्री डॉ. रामलाल मारकंडा ने कहा कि नकदी फसलों को मंडियों तक पहुंचाने के लिए वैकल्पिक सड़कों का निर्माण शुरू कर दिया है। फसलों को निकाला जाएगा। संवाद

01-08-2021

ढलाण में तीन घरों में घुसा सड़क का मलबा

मलबे की चपेट में आई 15 बीघा जमीन, सड़क किनारे फेंकी मिट्टी बारिश में बहने से दिक्कत







01-08-2021

चार घंटे बंद रहा लारजी-सैंज मार्ग

भूस्खलन से आवाजाही थमी, मार्ग के दोनों ओर लगी वाहनों की कतारें



01-08-2021

चट्टान गिरने से तीन घंटे एनएच रहा बंद

जिले में अभी तक 30 से अधिक सड़कों पर थमे हैं वाहनों के पहिये



01-08-2021

कुल्लू में एचआरटीसी बस पर गिरी चट्टान, चालक घायल



02-08-2021

अब मणिकर्ण के रास्कट नाले में आई बाढ़, मची अफरातफरी

संवाद न्यूज एजेंसी

पहाड़ों में हुई बारिश के बाद नाला उफान पर आने से सहम गए थे क्षेत्र के लोग

मणिकर्ण में ब्रह्मगंगा से चार किलोमीटर की दूरी पर ही स्थित है रास्कट नाला

कुल्लू। मणिकर्ण पंचायत में लोग पिछले दिनों ब्रह्मगंगा नाले में बादल फटने की घटना को अभी तक नहीं भूल पाए है। ऐसे में सोमवार शाम करीब चार बजे के बाद मौसम ने करवट बदली। कई जगहों पर भारी बारिश हुई। साथ ही मणिकर्ण पंचायत के तहत आने वाले रास्कट नाले में भारी बारिश के चलते बाढ़ आ गई। यह नाला भी ब्रह्मगंगा नाले से करीब चार किमी दूर है।

पहाड़ों में हुई बारिश के बाद रास्कट नाला उफान पर आ गया। नाले में आई बाढ़ को देखते हुए लोग सहम उठे। स्थानीय लोगों में एक बार फिर अफरातफरी मच गई। लोग जाने बचाने के लिए भागने लगे। कई लोगों को लगा कि कहीं ब्रह्मगंगा नाले की तरह फिर से बादल न फट जाए। हालांकि बारिश का क्रम थम जाने के बाद ही लोगों ने राहत की सांस ली।

यह नाला बरशैणी और मणिकर्ण पंचायत की सीमा पर है। लोगों को अब डर सताने लगा है कि कहीं रात के अंधेरे में इस नाले में भी तबाही का सैलाब न आ जाए। लगातार नालों में आ रही बाढ़ के बाद मणिकर्ण पंचायत के बाशिंदे सहम उठे हैं।

जिले के दूसरे क्षेत्रों में भी सोमवार देर शाम बारिश हुई। बारिश के चलते जहां बागवानों का नुकसान प्रभावित हुआ, वहीं ब्यास व पार्वती सहित अन्य सहायक नालों में भी जलस्तर उफान पर हैं। उधर, इस संबंध में एसडीएम सदर विकास शुक्ला ने कहा कि बरसात के मौसम को देखते हुए लोगों से अपील की गई है कि वे नदी-नालों से दूर रहें। उन्होंने कहा कि प्रशासन हर स्थिति पर नजर बनाए हुए हैं। बरसात में लोग सतर्क रहें।



मणिकर्ण के रास्कट नाले में आई बाढ़ के कारण भागे लोग। -संवाद

लाहौल के शांशा नाले में अस्थायी पुल बनने से मिली राहत

केलांग (लाहौल-स्पीति)। शांशा नाले में अस्थायी पैदल पुल बनने से पट्टन घाटी के किसानों को आंशिक राहत मिली है। पिछले कुछ दिनों से खेतों में ही फंसी गोभी, ब्रोकली और मटर की नगदी फसलें अब पुल से होकर देश की मंडियों में पहुंचने लगी है। हालांकि सात दिनों के भीतर उदयपुर उपमंडल समेत पट्टन घाटी के कई खेतों में ट्रकों में लोड सब्जियां तथा खेतों में ही गोभी, मटर और ब्रोकली की फसलें खराब हो गई थी। अब किसान अपनी बची नगदी फसलों को शांशा पुल से पीठ पर ढोकर वाहनों तक पहुंचा रहे हैं। जहां से सब्जियों को मंडियों तक पहुंचाया जा रहा है। पैदल पुल बनने से शंशा, जोबरंग, रापे, राशिल, फूड़ा, कोठी, रपडींग और गोहरमा गांव के किसानों की नगदी फसल मंडियों तक पहुंचाई जा रही हैं। किसान सुरेश, सुरेंद्र, अशोक, रमेश ने कहा कि शांशा पुल और उसके साथ लगती सड़क बाढ़ की भेंट चढ़ी है। इसके चलते एक सप्ताह से नाले के आर-पार आवाजाही ठप रही है। अब नाले में अस्थायी पैदल पुल बनने के बाद नगदी फसलों को मंडियों तक पहुंचाने में थोड़ी आसानी हुई है। जाहलमा नाले में सोमवार को बीआरओ ने अस्थायी सड़क का निर्माण कर दिया है। तहसीलदार केलांग नरेंद्र ने कहा कि बीआरओ ने रविवार को शांशा नाले में अस्थायी पुल का निर्माण किया है। इससे किसानों और बागवानों को राहत मिली है। संवाद

03-08-2021

दीवारें चटकीं; दरारें आईं, धंसने की कगार पर मकान

सैंज के सोती में भूस्खलन का खतरा, पहले भी परियोजना से विस्थापित हो चुका गांव

हीरक चौधरी



सैंज के सोती गांव में घरों में आई दरारें। अमर

पार्वती परियोजना के दायरे में पहाड़ की चोटी पर है गांव

प्रोजेक्ट के निर्माण के लिए की गई खुदाई से धंस रही सोती के नीचे की सड़क

"सोती गांव में पुनर्वास टेकरे के लिए हर संभव प्रयास किए जाएंगे। प्रशासन को पुनर्वास के कुछ अन्य सुझावों के लिए लिखित पेशकी की गई है। परियोजना प्रबंधन की भी समझौते पर अमल करने की बात जारी।"

- सुरेंद्र ठाकुर, विधायक, बंजार जिला

"परियोजना प्रबंधन अन्य जगह की सुविधाएं प्रदान करने का वचन कर रहा है। सोती गांव में हालात हुई तबाही के कुछ कारणों का पता लगाया जाएगा और प्रभावितों को हर संभव सहायता की जाएगी।"

-विवास मिश्र, महाप्रबंधक, पार्वती परियोजना

पड़ताल

सैंज (कुल्लू)। सैंज घाटी में एक गांव ऐसा भी है, जहां बारिश शुरू होते ही लोगों की धड़कन तेज होने के साथ नींद उड़ जाती है। हम बात कर रहे हैं सोती गांव की जहां के ग्रामीण गांव को बचाने की गुहार लगा रहे हैं। लेकिन इनकी कोई सुनवाई नहीं हो रही है। गांव में लगीन विभाग रहते हैं और सबसे ये घरों पर रहे हैं।

बंजार उपमंडल की सैंज घाटी के सोती गांव पर भूस्खलन का खतरा मंडरा रहा है। ग्रामीण भगत राम, दलीप देवेंद्र, देवेंद्र देवेंद्र, कैलाश राम, सौरव चंदेल, देवेंद्र सिंह और हरीश राम ने बताया कि उनके मकान पहले भी बनाए गए हैं। मकानों एक दरारें पड़ चुकी हैं। घरों की दीवारें चटकने लगी हैं। आसपास की कई बीघा उपजाऊ भूमि पर पेड़ तक गांव धंस चुकी है। पास राम, अमर चंद, देवेंद्र राम और देवेंद्र राम के मकान भी खतरे की जद में हैं। पहले परियोजना के पास खोदेवारी उतारने की और अब प्रभावित उनसे खिलवाड़ करने लगी है। इसीलिए परियोजना के पास खोदेवारी उतारने की और अब प्रभावित उनसे खिलवाड़ करने लगी है। इसीलिए

पार्वती जल विद्युत परियोजना के निर्माण के कारण विस्थापित हो चुके सोती गांव के पास करीब पांच साल पहले भी एक बड़ा भूस्खलन हुआ था। तब गांव के ऊपर से पानी का बड़ा स्रोत फूट पड़ा था। उस समय गांव के लोगों ने आंदोलन किया था। तब जाकर पी-पी गांव बसी है। पार्वती परियोजना के प्रशासन ने गांव से थोड़ा ही दूर पर है। यहां 13 परिवार रहते हैं। सभी ने परियोजना के लिए घर, जमीन देते हुए अपने घर छोड़ दिए थे। लेकिन अब इनको फिर से दूसरी सड़क गांव बसी है। यहां के पास परियोजना के टेक के निर्माण के लिए भारी सुरंगों की गूंज है। इसीलिये ये मकान कि परियोजना प्रबंधन की ओर से कोई बड़ा नहीं उठाए जा रहे हैं। तब

11-08-2021

कुल्लू के पलेही और कुठेड़ में फटे बादल

आनी में भारी बारिश से टिपर-पुल बहा

सेब बगीचों को भी भारी नुकसान, गांव छोड़ सुरक्षित स्थानों में पहुंचे लोग

अमर उजाला ब्यूरो





कुल्लू के कुठेड़ में बादल फटने से हुई तबाही और आनी में बहा टिपर। अमर

आज भी येलो अलर्ट

तीन अगस्त तक मौसम खराब रहने का पूर्वानुमान

24 घंटों बाद बहाल हुआ कुल्लू-मंडी एनएच

हाईवे पर दोनों ओर लगे, सुंदरनगर में डंगे गिरने से मकान की दीवार ढही

निरमंड/आनी (कुल्लू)/शिमला। प्रदेश में भारी बारिश के येलो अलर्ट के बीच शुक्रवार देर रात कुल्लू के पलेही और कुठेड़ में बादल फटे। आनी में भारी बारिश से टिपर और पुल बह गया। सेब के बगीचों को भी भारी नुकसान हुआ है। लोग गांव छोड़ सुरक्षित स्थानों में रहने लगे हैं। कुल्लू-मंडी नेशनल हाईवे करीब 24 घंटों बाद बहाल हुआ। हमीरपुर में दो कारें चलने में सफल रहीं। शुक्रवार रात राजधानी शिमला सहित कई जगह बादल छमाछम बरसे।

रविवार को भी प्रदेश के मैदानों और सतल पर्वतीय जिलों में भारी बारिश का येलो अलर्ट जारी किया गया है। 3 अगस्त तक देश में मौसम खराब बना रहने का पूर्वानुमान है। जिला कुल्लू में निरमंड उप तहसील की दो पंचायतों कुठेड़ और पलेही में शुक्रवार देर रात बादल फटने से बागवानों का नुकसान हुआ है। निरमंड से आनी के लिए बना सेब बगीचा रही। एसडीएम आनी कुलदीप पठानिया ने बताया कि नायब तहसीलदार निरमंड विकास कुमार ने जायजा लिया है। आनी उपमंडल के अमयाबाग, कुशाकुटास में भारी बारिश से उपमंडलमुख्यालय सहित फलदार सेब के पौधों को नुकसान हुआ है। सड़क किलोमीटर सड़क भी बाढ़ की चपेट में आ गया। एक पुल क्षतिग्रस्त हुआ है। उधर, शिमला-मनाली नेशनल हाईवे पर हमीरपुर के पलकवाह नाले में देर रात हुई बारिश के चलते दो दिनों बाद मलबे के नीचे दब गई कारें। सुंदरनगर में डंगा गिरने से मकान की दीवार ढह गई।

29-08-2021

ढालपुर, कहूधार और बदाह में घरों और कार्यालयों में घुसा मलबा

बारिश ने खोली लोनिवि और नगर परिषद के कार्यों की पोल, देर रात मलबा और पत्थर आने से मची अफरातफरी, निकासी नालियों की व्यवस्था न होने से सड़कों पर बह रहा पानी

संवाद न्यूज एजेंसी

कुल्लू। बारिश ने लोक निर्माण विभाग और नगर परिषद के कार्यों की पोल खोलकर रख दी है। शुक्रवार देर रात हुई बारिश से घर, कार्यालय, दुकानें और सड़कें पानी से लबालब हो गईं।

जिला मुख्यालय कुल्लू में नगर परिषद के वार्ड नंबर आठ और दस में बारिश ने तबाही मचाई। ग्राम पंचायत बल्ह के गांव बदाह में भी बारिश से नुकसान हुआ है। वार्ड नंबर दस कहूधार में पहाड़ी से पानी के तेज बहाव के साथ बड़े-बड़े पत्थर लोगों के घरों में घुसे हैं। जिससे वार्ड में देर रात अफरातफरी मच गई। इससे करीब एक दर्जन घरों को नुकसान पहुंचा है। इसके साथ लगते वार्ड नंबर दस ढालपुर में वन्य जीव, वन और परियोजना अधिकारी जायका के कार्यालय के अलावा पूरी फॉरेस्ट कॉलोनी में बने घरों में मलबा और पानी भर गया।

वहीं, ग्राम पंचायत बल्ह के गांव बदाह और टीकरा बावड़ी में भी सड़कों पर निकासी नालियों की उचित व्यवस्था न होने के चलते पानी कुल्लू-पाहनाला व कुल्लू-भुंतर सड़क पर बहता रहा। इसके अलावा करीब दस घरों और आधा दर्जन से अधिक दुकानों में मलबा घुसा है। बालक राम, नवीन, राजेश, हीरालाल, सेवत राम, केशव राम, हर्ष, बेली राम, परस राम, मंगल चंद, सुभाष, ऋषभ, मोहन लाल, जितेंद्र ने कहा कि हल्की बारिश होते ही पानी नालियों के बजाय सड़कों पर बहना शुरू हो जाता है। अधिकतर नालियां मिट्टी से भरी रहती हैं, जिसके चलते बारिश का सारा पानी सड़कों पर आ जाता है। लोनिवि तथा नगर परिषद की लापरवाही का खामियाजा लोगों को भुगतना पड़ता है। नप कुल्लू के अध्यक्ष गोपाल कृष्ण महंत ने कहा कि वार्ड नंबर आठ तथा दस में बारिश ने तबाही मचाई है। पार्षदों से नुकसान की रिपोर्ट मांगी गई है। उधर, लोनिवि के अधिशासी अभियंता विनय हाजरी ने कहा कि निकासी नालियों का नियमित अंतराल में रखरखाव किया जा रहा है। तेज बारिश होने से नालियों में मलबा भर जाने से नुकसान हुआ है।



कुल्लू के वार्ड नंबर आठ की पार्किंग में मलबे में फंसी गाड़ियां। -संवाद



बदाह गांव में घर में घुसे पानी और मलबे को हटाता युवक। -संवाद

सरवरी, सुल्तानपुर में बाधित रहेगी बिजली

कुल्लू। सब स्टेशन छौंबा बाउड़ी की एलटी लाइनों की मरम्मत व आवश्यक रखरखाव कार्य किया जाएगा। ऐसे में अन्नपूर्णा, छौंबा बाउड़ी, गेमन पुल के आसपास के क्षेत्रों में रविवार को सुबह 11 बजे से दोपहर बाद दो बजे तक या कार्य पूर्ण होने तक बिजली बाधित रहेगी।

मिनी सचिवालय के नजदीक निर्वाचन विभाग के भवन निर्माण के लिए 11 केवी सरवरी फीडर की तारों को शिफ्ट किया जाना है। सरवरी, सुल्तानपुर, लोरन, खोरीरोपा, फील्ड होस्टल, न्यायिक परिसर, बीएसएनएल परिसर, टैक्सी स्टैंड एरिया, शीशामाटी, चामुंडा नगर, गुग्गा मंदिर, शेताफाट, उद्योग महाप्रबंधक, देवधार क्षेत्रों में भी रविवार को सुबह दस से सायं सात बजे तक बिजली बाधित रहेगी। बिजली बोर्ड के सहायक अभियंता विमल प्रकाश ने सहयोग की अपील की है। संवाद

12-09-2021

नांगचा में पहाड़ी से फिर गिरे पत्थर

नहीं थम रहा भूस्खलन का सिलसिला, जानमाल का नुकसान नहीं

संवाद न्यूज एजेंसी

कुल्लू। जिला मुख्यालय के साथ लगती जिंदौड़ पंचायत के नांगचा गांव में लोगों की मुश्किलें कम होने का नाम नहीं ले रही हैं। शनिवार को एक बार फिर पहाड़ी से पत्थर गिरे हैं। हालांकि पहाड़ी से पत्थर गिरने के चलते किसी प्रकार का जानमाल का नुकसान नहीं हुआ है। लेकिन लगातार गिर रहे पत्थरों के बाद लोगों में डर का माहौल है।

गांव के 20 से अधिक परिवार अपना घर छोड़कर टेंटों में रहने को मजबूर हैं। प्रशासन की ओर से ग्रामीणों को रहने के लिए यह टेंट उपलब्ध करवाए गए हैं। हाल ही में भू वैज्ञानिकों की टीम ने नांगचा के साथ लगती पहाड़ी में भूस्खलन वाली जगह का दौरा किया था। टीम ने एनएचएआई की सहायता से गिरने वाली चट्टानों को ब्लास्टिंग से तोड़ने का सुझाव दिया है। बारिश का क्रम शुरू होते ही पहाड़ी से पत्थर गिरने का सिलसिला शुरू हो जाता है। ग्राम पंचायत जिंदौड़ के प्रधान हीरा लाल ठाकुर ने कहा कि पत्थर गिरने से खतरा बना हुआ है। उन्होंने लोगों से अपील की है कि पहाड़ी वाले रास्ते की तरफ न जाएं।



ग्राम पंचायत जिंदौड़ में पहाड़ी से सड़क पर गिरे पत्थर। -संवाद

12-09-2021

बारिश से जिले की 31 सड़कों पर थमे वाहनों के पहिये

जरी मलाणा सड़क पर भूस्खलन; फोरलेन पर गिर रहे पत्थर, बारिश के चलते लगातार दूसरे दिन प्रभावित हुआ सेब तुड़ान

संवाद न्यूज एजेंसी

कुल्लू। जिला कुल्लू में शुक्रवार रात हुई भारी बारिश से जनजीवन अस्त-व्यस्त हुआ है। शनिवार को भौसम दिनभर परिवर्तनशील बना रहा। सुबह के समय बारिश के बाद दिनभर आसमान में घने बादल छाए रहे। बारिश के बाद जिला कुल्लू में 31 सड़कों पर वाहनों के पहिये थम गए हैं। सेब सीजन के बीच बारिश से सड़कें बंद होने से लोगों की परेशानियां बढ़ गई हैं।

शुक्रवार रात हुई बारिश के बाद देहरा जाबली सड़क, नेहरूवाल सड़क, कुल्लू मनाली से बहाव सड़क, श्री पेशवा चकलोट सड़क, बांगड़ा-कुजवा, पोटाचार-पनेरा सड़क आदि सड़कें बारिश से बंद चल रही हैं। हालांकि लोक निर्माण विभाग बंद पड़ी सड़कों को खाल करने में जुटा है। पीर रहे कि बीरवार को हुई बारिश के बाद जिला में सड़क तीन सड़कें ही बंद हुई थीं। शुक्रवार को भारी बारिश से बंद होने वाली सड़कों की संख्या 31 तक पहुंची। वहीं जिला में कई जगह भूस्खलन भी हो रहा है। ऐतिहासिक पांच मलाणा को जोड़ने वाली जरी-मलाणा सड़क में भी पहाड़ी से भूस्खलन हुआ। बड़े पत्थर सड़क में आने से मलाणा के लिए यातायात प्रभावित हो गया है। नेहरूवाल हाईवे तीन में जिला के दक्षिणांश के बीच पत्थर गिर रहे हैं। पत्थर गिरने से फोरलेन में जिले एक तरफ ही वाहनों की आवाजाही हो रही है। पहाड़ी की तरफ टू लेन सड़क बंद है। बारिश के चलते मनाली सहित समूचे घाटी में सेब का तुड़ान प्रभावित हुआ। घाटी के बागवान जगदीश पुरोहित, मोहन लाल, रेवत राम ने कहा कि उन्होंने सेब का तुड़ान कुछ दिन पहले ही शुरू किया था लेकिन बारिश के चलते उन्हें तुड़ान रोकना पड़ा है।

उपभुक्त आयुक्त गर्ग ने मौसम को देखते हुए लोगों को नदी नालों से दूर रहने की अपील की है। उन्होंने कहा कि बागवान में भूस्खलन का खतरा रहता है। इसलिए लोग रात के समय बाजा से पहरेज करें। किसी भी स्थिति से निपटने के लिए जिला आपदा प्रबंधन को टीम को अलर्ट रखा गया है।



बंजार में सड़क पर गिरा पेड़, जिसमें वहां घंटों तक वाहनाचल बाधित रहा। -संवाद

12-09-2021

जिले की 13 सड़कों पर थमे वाहनों के पहिये

भूस्खलन से छह घंटे तक बंद रहा हाईवे-305

फंसी रहीं हिमाचल पथ परिवहन निगम की बसें



हाईवे 305 पर भूस्खलन में फंसी निगम की बस व सवारियां। -फोटो

झरेढ़ पंचायत में बारिश से गिरा दोमंजिला मकान



भूस्खलनों लगातार सक्रिय होने से झरेढ़ पंचायत में बारिश से गिरा दो मंजिला मकान। -फोटो

बारिश से रुका सेब अनार का तुड़ान

जलस्तर बढ़ने से लोगों को डराने लगा खोखन नाला

13-09-2021

भूस्खलन होने से खतरे की जद में मकान

संवाद न्यूज एजेंसी



सैंज की गाड़पाली पंचायत के मैल गांव में घर के आगे हुआ भूस्खलन। -फोटो

कुल्लू। जिले में पिछले तीन दिनों से हो रही लगातार बारिश से कई जगहों पर भूस्खलन का खतरा बढ़ गया है। राष्ट्रीय राजमार्ग-तीन में जिया से रामशिला के बीच भूस्खलन के चलते पत्थर गिर रहे हैं। जरी, मलाणा, न्यूली शैंशर सड़क में भी कई जगहों पर भूस्खलन हुआ है। लगातार बारिश से अब जमीन में नमी अधिक हो गई है।

सैंज घाटी के तहत आने वाली दुर्गम पंचायत गाड़पाखरी के मैल गांव में एक मकान के आगे भूस्खलन हुआ है, जिससे मकान को खतरा पैदा हो गया। मकान में रहने वाला परिवार डर के साये में रातें बिता रहा है। इसके साथ फोरलेन निर्माण के लिए की गई कटिंग के चलते जिया से रामशिला के बीच कई जगहों पर भूस्खलन की संभावना बनी हुई है। गौर रहे कि ग्राम पंचायत न्योली के तहत देवधार गांव में पहले भी आधा दर्जन मकान भूस्खलन की जद में आ चुके हैं। इसके साथ ही ग्राम पंचायत चौकीढोभी में दो मकानों को क्षति पहुंची थी। हालांकि अब यहां पर डंगा लगाया गया है। लेकिन बिजली महादेव सड़क से टापू की तरफ आने वाला रास्ता भूस्खलन से खराब होने के चलते लोगों को परेशानियों का सामना करना पड़ रहा है। पहाड़ी से गिर रहे पत्थरों से टेंट में रहने वाले नांगचा गांव के लोगों की परेशानियां कम होने का नाम नहीं ले रही हैं। लगातार बारिश के चलते नांगचा गांव के साथ लगती पहाड़ी से पत्थर गिरने का क्रम जारी है। उधर, इस संबंध में एसडीएम सदर विकास शुक्ला ने कहा कि बारिश को लेकर दो दिनों तक येलो अलर्ट जारी किया गया है। लोग नदी-नालों से दूर रहें। भूस्खलन वाले क्षेत्रों में कतई न जाएं। भारी बारिश के कारण जान-माल का खतरा बढ़ सकता है।

12-09-2021



The Jaon-Ladagi road, which was damaged after a landslide, in Anni subdivision of Kullu. TRIBUNE PHOTO

The Tribune
Mon, 13 September 2021
https://epaper.tribuneindia.com/c/63085134

13-09-2021

मनाली-लेह मार्ग पर गिरीं चट्टानें, छोटे-बड़े सैकड़ों वाहन फंसे

बुधवार रात से परेशान हैं पर्यटक; पेट्रोल-डीजल के टैंकर, सेब और सब्जियों से लदे ट्रकों की भी लगी कतारें

संवाद न्यूज एजेंसी

मनाली (कुल्लू)। पर्यटन नगरी मनाली के साथ लगते नेहरू कुंड के पास बुधवार रात हुए भारी भूस्खलन से मनाली-लेह हाईवे-3 पूरा दिन बंद रहा। मार्ग पर रात से सैकड़ों छोटे-बड़े वाहन फंसे हुए हैं।



मनाली में गिरीं चट्टानों को हटाने बीआरओ के जवान। संवाद

लेह की तरफ जाने और आने वाले पेट्रोल-डीजल के टैंकरों के अलावा पर्यटक वाहन और सेब-सब्जियों से लदे ट्रक भी हाईवे बंद होने से रास्ते में फंस गए हैं। लाहौल की तरफ जाने वाले परिवहन विभाग के कुल्लू डिपो की करीब 14 और केलांग डिपो की छह बसों के पहिये भी थम गए हैं। छोटे वाहन चालक हताश मनाली में खाना बुरआ और तम्बू होकर आस-पास हुए। हालांकि, सुबह तक नेहरू कुंड में जमा बर्फ थी, लेकिन दिन के समय ऐसी और से लंबा जाम लगा रहा।

लाहौल से आ रहे मटर व सब्जियों से लदे वाहन भी कुल्लू की मंडियों तक नहीं पहुंच पाए। भारी भूस्खलन और विशालकाय चट्टानें मार्ग पर आने से रात के समय बीआरओ के लिए हाईवे बहाल करना आसान नहीं था। जीरापर सुबह बीआरओ की एक टीम मशीनों के साथ मलबा हटाने में जुटी रही, लेकिन चट्टानें होने से हाईवे बहाल करने में पोकलैंड हो रही है। बीआरओ के कन्वेयर उपा शंकर ने बताया कि चट्टानें सबसे बड़ा रोड़ा ज रही है।

किन्नौर में तीसरे दिन भी नहीं खुला एनएच-5

भावानगर (किन्नौर)। पीच पूल के साथ पहाड़ी से बड़ी-बड़ी चट्टानें गिरने से बंद एनएच-5 तीसरे दिन फोरका को भी बहाल नहीं हो पाया। इस कारण मार्ग पर सहारी की आवाजाही बाधित रही। एनएच-5 बंद होने से किन्नौर सहित लाहौल-स्पीति के लोगों का देश-दुनिया से संपर्क कट गया है। संपर्कहर रात को करीब 9 बजे पीच के पास पहाड़ी से चट्टानें गिरने के कारण एनएच-5 बंद हो गया था। सहारी में लगी बाल्डरों की लम्बी कतारें रास्ते में फंस गई हैं। राज्य

अवरुद्ध शिमला-मंडी हाईवे पर वन-वे होंगे वैकल्पिक मार्ग

शिमला। राजधानी शिमला को जिले के दूसरे भाग रोहड़ू-जुब्बल-कोटखाई से जोड़ने वाला रोहड़ू-हाटकोटी-नेरवा हाईवे-235 एनएच पर पाब नजदीक होने से अब ऐसी वैकल्पिक मार्ग पर सहारी की आवाजाही वन-वे होगी। शिमला की ओर आने वाले वाहन नया संगेल-कराईहाटी-नेरवाहाटी होकर आएंगे। शिमला पहुंचने के लिए लगे 15 किलोमीटर का सफर तय करना पड़ सकता है, लेकिन अब 11 किमी अतिरिक्त सफर करना पड़ेगा। शिमला से संजौली, बिलासपुर, हमीरपुर और कांगड़ा की ओर जाने वाले वाहन नया नेरवाहाटी-संगेल-गलोह रास्ते होंगे। राज्य

चट्टान गिरने से घर को हुआ नुकसान

रोपासेरी में पहाड़ी से भूस्खलन होने पर हादसा, बाल-बाल बच गया परिवार

संवाद न्यूज एजेंसी



कुल्लू। शामशी-पीर्णी सड़क पर रोपासेरी में सम्भवत भूस्खलन के चलते चट्टानें खिसकने से एक घर को आंशिक रूप से नुकसान पहुंचा है। चट्टानें की चपेट में आने से परिवार के लोग भी बाल-बाल बच गए। हालांकि सुबह करीब साढ़े नौ बजे हुआ। जब पहाड़ी की तरफ से अचानक चट्टानें खिसकर सड़क की ओर लुढ़क गईं। एक चट्टान मकान की छत के पास गिरी।

गनीमत यह रही कि इस चट्टान की चपेट में परिवार का कोई सदस्य नहीं आया। सड़क पर आई चट्टानों के चलते शामशी-पीर्णी सड़क पर गाड़ियों की आवाजाही करीब आठ घंटे तक ठप हो गई थी। चट्टान के चार सड़क के दोनों ओर गाड़ियों की कतारें लग गईं। सूचना मिलते ही पंचायत प्रधान भी मौके पर पहुंचे। सड़क बंद होने से कुल्लू आने के लिए यात्रियों को स्वयं काम पड़ा। आठ घंटे के बाद सड़क को गाड़ियों की आवाजाही के लिए खोला जा सका। वहीं से कि चट्टान खिसकने से मकान को आंशिक रूप से नुकसान हुआ है। उन्होंने बताया कि प्रभावित परिवार के गुजारा भी भगवई की जाएगी। उपायुक्त आशुतोष शर्मा ने बताया कि भारवाह के मौकाय को देखने हुए लोग एतीयक कार्रवाई करेंगे।

शामशी-पीर्णी सड़क पर आठ घंटे तक गाड़ियों की आवाजाही रही पूरी तरह बंद

कुल्लू की रघुपुर घाटी में फटा बादल, सड़कों-फसलों को नुकसान

बारिश से प्रदेश भर में 22 सड़कों पर यातायात रहा बंद; 20 मकान हुए क्षतिग्रस्त, 41 बिजली ट्रांसफार्मर ठप

अमर उजाला ब्यूरो/संवाद

शिमला/कुल्लू। प्रदेश में येलो अलर्ट के बीच बुधवार को कुल्लू की रघुपुर घाटी में बादल फटने से सड़कों और फसलों को भारी नुकसान हुआ है। जिले के तीन गांवों के पैदल रास्ते टूट गए हैं। बादल फटने से क्षेत्र में मटर की फसल तबाह हो गई है। रास्ते टूटने से फनौटी पंचायत में 1000 सेब की पेटियां फंस गई हैं। राजधानी शिमला सहित कई जिलों में बुधवार को बादल छाए रहे। कुछ क्षेत्रों में बारिश भी हुई। विदाई से पहले हिमाचल में मानसून फिर सक्रिय हो गया है।

विदाई से पहले फिर सक्रिय हुआ मानसून



कुल्लू में बादल फटने के बाद टूटी सड़क। संवाद

आज भारी बारिश का येलो अलर्ट

26 सितंबर तक प्रदेश में बारिश का दौर जारी रहने का पूर्वानुमान है। मौसम विज्ञान केंद्र शिमला ने चंबा, कांगड़ा और सिरमौर में भारी बारिश का येलो अलर्ट जारी किया है।

मानसून में अब तक 1070 करोड़ रुपये का हो चुका नुकसान, 424 लोगों की हुई मौत

शिमला। प्रदेश में इस बार मानसून शुरू होने से अभी तक 1070 करोड़ का नुकसान हो चुका है। 424 लोगों की जान जा चुकी है। 13 लोग लापता भी इनमें शामिल हैं। 700 पशुओं की भी मृत्यु हुई है। 1000 से ज्यादा मकान क्षतिग्रस्त हुए हैं। यह जानकारी प्रधान सचिव राजस्व ओंकार शर्मा ने दी है। भारत सरकार को इस संबंध में एक ज्ञापन भेजा जाएगा। वहां से टीम आएगी और यह नुकसान का अपने स्तर पर भी आकलन करेगी। शूरो

बुधवार को प्रदेश भर में हुई बारिश से 22 सड़कों पर यातायात बंद रहा। 11 सड़कें सिरमौर, 5 मंडी, 3 कुल्लू, 2 शिमला और एक बिलासपुर जिले में बंद रहीं। बुधवार को 41 बिजली ट्रांसफार्मर ठप रहे। इनमें 27 सिरमौर और 14 कुल्लू जिला में है। 20 मकान और 10 गोशालाएं भी क्षतिग्रस्त हुई हैं। बुधवार को रोहतांग दर्रा के साथ बारालाचा व कुंजुम दर्रा में ताजे गिरने से मौसम में ठंडक बढ़ गई है। बुधवार को पालमपुर में 41, बिलासपुर में 6, सोलन में 5.6, धर्मशाला-ऊना में 3 मिलीमीटर बारिश हुई। बुधवार को अधिकतम तापमान में कमी दर्ज हुई।

17-09-2021

19-09-2021

23-09-2021

No. 1869 /DDMA-21

From

Deputy Commissioner
District Lahaul & Spiti.

To

Principal Secretary(Rev.-DM) to the,
Government of Himachal Pradesh.

Dated Keylong the, 13 October, 2021.

Subject: Regarding Memorandum of losses for Monsoon-2021.

Sir,

On the subject cited above, it is submitted that the district has faced multiple incidents of natural disasters in the monsoon season of 2021. In this regard, the memorandum of losses for monsoon season from13th June to 26th September, 2021 has been prepared.

Therefore, in this regard the memorandum of losses (Enclosed) for the Monsoon season 2021, is submitted for your kind information please.

Yours Faithfully,

Assistant Commissioner to,
Deputy Commissioner,
Lahaul & Spiti, District.

Memorandum of Losses
Monsoon Season 2021



District Disaster Management Authority
Lahaul & Spiti

Introduction

Lahaul & Spiti in the Indian state of Himachal Pradesh consists of two formally separate valleys of Lahaul and Spiti. The present administrative center is Keylong at Lahaul. Before the two districts were merged, Kardang was the capital of Lahaul, and Dhankar the capital of Spiti. Later on, it remained merely a Tehsil of Kullu Sub-division. After the formation of Lahaul & Spiti into a district, in 1960, Spiti was formed into a subdivision with its headquarter at Kaza. The district of Lahaul and Spiti is the fourth least populous district in India (out of 640) and has density of only two persons per Sq. Km. Both the two valleys (Lahaul valley and Spiti valley) remains disconnected from each other during the six months of winter season.

Kunzum la or the Kunzum Pass (altitude 4,551 m (14,931 ft)) is the entrance pass to the Spiti Valley from Lahaul. This district is connected to Manali through the Rohtang Pass and Atal Tunnel Rohtang. The Lahaul valley is covered by National Highway 03, running through Rohtang Pass, Baralacha and upto Leh District in Ladkah Union Teritory. To the south, Spiti ends 24 km from Tabo, at the Sumdo where the road enters Kinnaur. National Highway 505, a high altitude road, covers Kinnaur and Lahaul and Spiti districts of Himachal Pradesh, mainly running along Spiti river in Spiti valley. The district shares its international boundary with Tibet.

The district consists of 13833 sq. km of geographical area which is a combination of three Sub Divisions, 45 Gram Panchayats consisting of 521 villages out of which there is habitation in only 286 villages. The district has Forest Area of 1,37,376 Hectare, and Agricultural Area of 3,503 Hectare. Major rivers in the district are Chandra, Bhaga in lahaul valley and Spiti River in Spiti Valley.

The total population of the district is 31,526 (Lahaul 10,199, Udaipur 8,884, Spiti 12,445), it is highly scattered and resides with the scarcity of the resources. There is one District hospital and three community health centers one each at Udaipur, Shansha and Kaza. There is only one Govt. Degree College at Kukumseri (Udaipur) in whole district.

Since the valley is situated in rain shadow area, north of the Pir Panjal ranges, the weather remains pleasant and quite comfortable during summers i.e. from May to mid Oct. It seldom rains, and the Mercury level does not exceed 30 deg. C. and never falls below 15deg. C. throughout the period mentioned above. There is little or no rain in monsoons. The climate remains dry & invigorating. The days are hot and nights are extremely cold. During winter, i.e. from Nov. last to April because of western disturbances it snows heavily and the temperature goes down below minus. There is an average annual snow fall of about 7 feet.

The best time to visit Lahaul & Spiti is during summer i.e. from mid-May to mid-October; since the district is snowbound area and Lahaul valley used to remain isolated from rest of the world from October-May due to closure of the Rohtang Pass. However, now due to opening of Atal Tunnel Rohtang on 3rd of October 2020, it is now accessible throughout the year. Although, Spiti is an almost all-weather place. The valleys, Mountains, glaciers, rivers, forests, pastures, Gompas (monasteries) and ancient buildings of the former ruling dynasty are the principal objects of study.


Dugal Pass
Tarsalamu Pass
Sharjar
Mayar
Gumba
Jankar Sumdo
Lama Guru
4830m
Bara
Lacha La
Sarchu 5741m
Chamrat
Tindi
Udaipur
Naingahar
Dhaircha
(3400m)
Patsio
Trilokinath
Arat
Chekhang
Tropko Yongma
Thirot
Shahsur
Murkula
6517m
Shansha
Tayul
Topko Gongma
Tanal
Gondhla
Sissu
N
D
I
A
Hanpo
Losar
Pasang Pass
Grumphu
Batal
Gete
Comic
Chhatru
Kibber
Kye Monastery
Hikkim
Chhota Dara
Rangrik
Langza
Kaza
Attargo
Dhankar
Kungri
Tabo
Hoorling
Schichling
Thidim
Guling
Sagnam
Mane
Mud
Ensa
Chhupatta
Maidan

Current Disaster, Damages and Losses of District Lahaul & Spiti

Extent of Damages/ Loss caused within the District Lahaul & Spiti during the monsoonal season from 13th June, 2021 to till 26th September, 2021due to Landslides, Cloudburst and Flash Flood etc. are given in table below:

1. **Human Loss**: A Total of 29 Human lives have been lost during the monsoon season (i.e. 13th June, 2021 to 26th September, 2021) in the district Lahaul & Spiti.

2. **Structural Loss:** The extent of damage incurred on the structures Kutcha & Pucca House within the district are as follows with the relief assistant:

Damage of Houses	Type of Houses	Detail of Loss (13th June, 2021 to 26th September, 2021)	Relief Assistance (In Lakhs)
Fully Damage	No. of Pucca House	01	1,01,900/-
	No. of Kutcha House	02	2,03,800/-
Partially Damaged	No. of Pucca House	02	25,000/-
	No. of Kutcha House	04	40,000/-
Cow Shed/ Shops/ Gharat/Chakki	Cow Shed Damaged	05	50,000/-
Labours Tents	Tents Damaged	02	-
Bridge Damaged	Bridge Damaged	05	3,00,000/-

3. **Damage to the life line infrastructures:**

   a. **Public Work Department:** PWD infrastructures like roads, bridges, culverts etc. damaged during the monsoon season in District Lahaul & Spiti amounting to Rs. 17,06,26,000/-

   b. **Jal Shakti Vibhag:** Jal Shakti Vibhag schemes affected during the monsoon season in district Lahaul & Spiti amounting to Rs. 23,05,65,000/-

   c. **Electricity Department:** Various HT, LT Lines and Poles damaged during the monsoon season in Lahaul Valley under the Jurisdiction of Electrical Division, HPSEBL Keylong and HPSEBL Kaza amounting to Rs. 12.28 lakhs.

   d. **Major Civil/Hydro Mechanical Structures:** 2 numbers of Hydro Electric Projects (HEP) damaged at Thirot and Beeling during the Monsoon Season under circle HPSEBL Sarabai in district Lahaul & Spiti and loss amounting to Rs. 84.00 lakhs.

   The damaged infrastructure was restored by the departments immediately to avoid convenience to the public.

4. **Damage to the Agriculture and Horticulture crops within District Lahaul & Spiti:**

The Monetary losses calculated as per the norms for the crops damaged during the monsoon season of 2021 are as below:

Damage caused during the monsoon season	Calculated Loss (In lakhs)
Agriculture	2819.19
Horticulture	4.00

Major Abstract of the Losses/Damages during the Monsoon Season – 2021

During the monsoon season incessantly rainfall from 27th July to 31st July lashed various parts of the District. The rainfall was on account of an early onset of monsoon.

- Heavy rainfall wreaked havoc in Tozing Nullah in subdivision Lahaul causing flash flood where 10 People mostly laborers who were residing on their temporary shelters *(labor tents: mentioned in table. ii & iv)* have lost their lives including some officials of BRO working there also come under the influence of havoc. However, District level Search & Rescue Teams, ITBP and, NDRF put their tremendous effort for searching flooded persons and evacuating injured as well.
- Also, damages to the life line infrastructures like major bridges of Border Road Organization (BRO) in Shansha Nullah and Jahalma Nullah which connects Lahaul subdivision with Udaipur subdivision and some bailey bridges which also connect the interior villages of Udaipur Subdivision were severely affected. Resulting that more than 250 people were stranded in between these regions. However, most of the people were evacuated through Heli Services and rest were transported through temporarily Span as road connectivity was severely disrupted.
- Moreover, massive losses/damages to the private and public property were reported due to the heavy rainfall, principally to agriculture and horticulture crops and land were particularly severe as more than 906 Bigha of agricultural land was affected resulting in a loss of over Rs. 2819.19 Lacs *(mentioned in table. I)* to the crops like *Cauliflower, potato, pea, broccoli, iceberg lettuce, cabbage* which is one of the main cash crops in the Lahaul & Spiti district and was near harvesting, was totally destroyed. In addition, the agricultural land of the people has suffered permanent damage due to landslides and accumulation of debris on them.
- Water Supply Schemes (WSS) and Flow Irrigation Schemes (FIS) were also affected in most parts of the district due to the heavy rainfall which had caused flash floods under various nullahs in Lahaul & Udaipur valley viz. Shakas Nullah, Beeling Nullah, Miyar Nullah, Chowkhang Nullah etc. particularly in Keylong town where drinking water supply line was completely damaged for 2 to 3 weeks' as well as irrigation water supply to their valuable crops as sources of these schemes were completely destroyed. To protect these schemes/sources concerned department had already done flood protection works in these nullahs which had also been affected due to the incessant rainfall. Resulting in a loss of over Rs. 2305.65 Lacs *(mentioned in table. I)* to Jal Shakti Vibhag.

(Hon'ble Chief Minister visited the district along with senior officials and inspected the areas which were flooded as a result of incessant rains in various parts of the district and directed the officials to provide immediate assistance to people in distress.)

During the monsoon season landslide incident near Nalda village on dated 13th August which blocked the flow of Chenab river.

An incident of Landslide occurred near Nalda village, in which the flow of Chenab river was blocked. Due to the pooling of the river water two villages namely Tarang and Jasrat were affected. However, after some time the blocked river started receding its water through the natural stream outlet.

In this incident 4 house were flooded due to the pooling of water. Sh. Sukh Chand, Sh. Devi Chand, Sh. Ramesh Lal, Sh. Prem Lal (2 Pucca House 2 Khacha House) consisting of 16 member got affected. These families have been provided with temporary shelter/ camp and arrangement for food and blankets were made. Water has receded from the houses and clearance of debris was completed by the ITBP, Karga.

- 5 cowshed of sh. Vivek, Sh. Devi Chand, Sh. Shiv Lal, Sh. Shiv Chand, Sh. Dhani Ram.
- One Sheep and one calf got washed away.
- 30 Bigha of agriculture land got flooded with a total estimated loss of Rs. 52 lakhs.

(Hon'ble Minister Sh. Ram Lal Markanda, Worthy Chief Secretary, Worthy DGP, along with District Administration visited the incident site for the assessment.)

On dated 15-08-2021, A technical team consisting of the following members also visited the landslide site on river Chandrabhaga for the assessment of the situation.

1. N.N. Rai, Director, CWC),
2. Mr. Piyush Ranjan, Director, CWC, Shimla,
3. Mr. Rohit Sharma, Asstt. Commissioner, Keylong,
4. Col. Arun, Indian Army,
5. Mr. Sandeep Kumar Rawal, Inspector, NDRF,
6. Naib Tehsildar, Udaipur

- Accommodation of the stranded persons were arranged at multiple locations in the valley in Rest Houses, Hotels, Sarai and Community Rooms. Food was arranged by the district Administration and distributed with the help of NGO/ CBO. Temporary river crossing arrangements were made by the team from ABVMI and private contractors were also involved. The stranded persons were transported from various location with help of Heli rescue, HRTC and local hired vehicles. The tourists were transported to Manali with help of HRTC buses.
- It has been estimated that an expenditure of around Rs. 67.00 lacs were incurred in the search and rescue mission conducted by the District Administration Lahaul & Spiti

Detailed Report of the Monsoon Season Loss – 2021

Damage/Loss Report during Monsoon Season from 13th June, 2021 to till 26th September, 2021 (District Lahaul & Spiti)

Table-I

Sr. No.	Department	Loss Amount (in lakhs)
1.	HPPWD , District Lahaul & Spiti	17,06,26,000/-
2.	Jal Shakti Vibhag, District Lahaul & Spiti	23,05,65,000/-
3.	HPSEBL, District Lahaul & Spiti	96,28,000/-
4.	Horticulture, District Lahaul & Spiti	4,00,000/-
5.	Agriculture, District Lahaul & Spiti	28,19,19,000/-
6.	Higher Education	Nil
7.	Animal Husbandry	Nil
8.	Forest	62,31,955/-
9.	Block Development	3,46,85,000/-
10.	ITDP	1,92,32,000/-
11.	Revenue	4,99,80,000/-
12.	Fire	1,75,000/-
13.	Kaccha House	2,00,000/-
14.	Cattle Loss	60,000/-
	Total	**80,37,01,955/-**

Table-II

Brief Outline of Revenue Department Loss/Damage Report				
Sr. No.	Type of Infrastructure	Incident due to	Nos	Relief Assistance
1	No. of Kuchha House (Fully Damaged)	Flash Flood	01	1,01,900/-
		Fire	01	1,01,900/-
2	No. of Kuchha House (Partially Damaged)	Flash Flood	03	30,000/-
		Heavy Rain	01	10,000/-
3	No. of Pucca House (Fully Damaged)	Flash Flood	01	20,000/-
4	No. of Pucca House (Partially Damaged)	Landslide	02	25,000/-
5	Cowshed Damaged	Landslide	05	50,000/-
6	Bridge Damaged	Flash Flood	04	2,40,000/-
		Heavy Load	01	60,000/-
7	Labour Tents Damaged	Flash Flood	02	-
8	Vehicle Damaged	Flash Flood	03	-

Table-III

Cattle Loss				
Sr. No	**Type of Cattle**	**Death due to**	**Nos**	**Relief Assistance**
1	Sheep	Animal Attack	20	60,000/-
		Landslide	01	3,000/-
		Flash Flood	01	3,000/-
2	Cow	Fall from Hill	02	60,000/-
3	Calf	Landslide	01	16,000/-
		Flash Flood	01	16,000/-
	Total Nos of Cattle loss		**26**	**1,58,000/-**

Table-IV

Detail of Causalities during Monsoon Season from 13.06.2021 to till Date.		
Sr. No.	**Death Due to**	**No. of Persons**
1.	Flash Flood	10
2.	Road Accident	08
3.	Drowning	02
4.	High Altitude Sickness	02
5.	Landslide	01
6.	Unknown	06

Table-V

Detail of Injured during Monsoon Season from 13.06.2021 to till Date.		
Sr. No.	**Death Due to**	**No. of Persons**
1.	Flash Flood	02
2.	Road Accident	27
3.	Landslide	01
4.	Fell From Hill	01

Photographs/ Newspaper Cuttings and details of Major Incidents happened during Monsoon Season2021





Landslide Kaza- Gramphu Road/ Lahaul 16-06-2021





Road Accident Vill Hull/Spiti 23-06-2021





Road Accident Cammander Nalluh/ Lahaul 24-06-2021



Flash flood Jungle Nalluh & Mini Manali / Udaipur 12-07-2021



Landslide Mayar / Udaipur 12-07-2021 Road Accident Cammander Nalluh/ Lahaul 24-06-2021



Flash flood Teiling Nalluh 12-07-2021



Drowning Chandertaal Lake/ Spiti 22-07-2021



Road Accident Attargu Bridge/ Spiti 24-07-2021





Cloudburst Lara Nalluh / Spiti 24-07-2021







Flash Flood Changut Udgos/ Udaipur 27-07-2021





Increasing Water Level Bhaga River Darcha / Lahaul 27-07-2021



Flash Flood Mooring Nalluh / Udaipur 27-07-2021



Flash Flood Thirot Nalluh / Udaipur 28-07-2021





Flash Flood Tozing Nalluh / Lahaul 27-07-2021



Flash Flood Madgram Nalluh / Udaipur 27-07-2021





Flash Flood Shakas Nalluh / Lahaul 27-07-2021







Rescue operation Jhalman Nalluh / Udaipur27-07-2021






Rescue operation Shansha Nalluh / Lahaul



Road Accident Dalang/ Lahaul 01/08/2021



Road Accident Ropsang Nalluh / Lahaul 01/08/2021





Landslide Nalda / Udaipur 13/08/2021



Road Accident Gemur / Lahaul 29/08/2021



Road Accident Sissu / Lahaul 31/08/2021



Road Accident Sissu / Lahaul 11/09/2021



House damaged Khangsar/ Lahaul 12/09/2021



Landslide Dorni Mod / Lahaul 13/09/2021



Road accident Gompathang / Lahaul 16/09/2021

भूस्खलन से छह घंटे बंद रहा चीन सीमा से सटा ग्रांफू एनएच

रोहतांग, बारालाचा, कुंजुम दर्रे में ताजा बर्फबारी



चीन सीमा से सटे लाहौल में ग्रांफू-काजा-समदो मार्ग की बहाली में जुटी जेसीबी संवाद

अमर उजाला ब्यूरो

शिमला/रोहतांग। हिमाचल प्रदेश के जनजातीय जिला लाहौल-स्पीति होकर स्पीति के सबसे निचले चीन सीमा को जोड़ने वाला ग्रांफू-काजा नेशनल हाईवे 505 भूस्खलन होने से शुक्रवार को छह घंटे बंद रहा। पहाड़ी से चट्टानें गिरने से हाईवे पर फंसे वाहनों को सुरक्षित निकाला गया। शुक्रवार को रोहतांग दर्रे के स्वच्छ बारालाचा, कुंजुम दर्रा सहित लाहौल की ऊंची पहाड़ियों में ताजा बर्फबारी हुई।

जनवरी के बाद मनाली-लेह का जलस्तर बढ़ गया है। उधर मंडलन-शिमला एनएच खुरी के पास भूस्खलन होने के कारण करीब 20 मिनट तक रहा। मौसम विज्ञान केंद्र शिमला ने शनिवार को भी प्रदेश के अधिकांश क्षेत्रों में बारिश, ओलावृष्टि की चेतावनी जारी है। 24 जून तक प्रदेश में मौसम खराब रहने का पूर्वानुमान है। 21 जून तक के लिए यैलो अलर्ट जारी किया है। शुक्रवार को राजधानी शिमला में हल्के बादल छाए रहने के साथ मौसम साफ रहा। प्रदेश के कई क्षेत्रों में शुक्रवार को

ब्यास समेत कई नदी-नाले उफान पर

आज भी बारिश, अंधड़ और ओलावृष्टि का यैलो अलर्ट 24 जून तक मौसम खराब

मौसम साफ रहा। बारिश से मनाली-ग्रांफू-काजा समदो मार्ग सहित मनाली-लेह मार्ग पर सफर जोखिम भरा हो गया है। सबसे ज्यादा खराब नेशनल हाईवे-505 पर ही गया है। चौरखार की ही बीआरओ ने बंद हाईवे को बहाल कर रहां फंसे दो दर्जन वाहनों को निकाला था और बीआरओ, पुलिस ने स्थानीय रेसक्यू दल के सहय रात को 35 लोगों को सुरक्षित निकाला था। शुक्रवार सुबह फिर हाईवे बंद हो गया और छह घंटे तक मार्ग पर आवाजाही बंद रही। काजा, मनाली आ रहे वाहनों को लोसर तथा मनाली से काजा जा रहे वाहनों को टीएसटी 12 तक कोकसर में रोक कर रखा गया। वाहनों को सड़क खुलने के बाद भेजा गया। शुक्रवार को अधिकतम तापमान में छह डिग्री की कमी दर्ज हुई।

लोसर, कोकसर में रोके वाहन

मनाली-ग्रांफू मार्ग बहाल होने के बाद मनाली के लिए भेजी गाड़ियां

संवाद न्यूज एजेंसी



भूस्खलन से मनाली-ग्रांफू सड़क पर गिरा मलबा और पत्थर। संवाद

रोहतांग (लाहौल-स्पीति)। पिछले तीन दिनों से पाटी में हो रही बारिश से मनाली-ग्रांफू-काजा-समदो मार्ग सहित मनाली-लेह मार्ग पर सफर जोखिम भरा हो गया है।

बीआरओ ने ग्रांफू-काजा-समदो 505 हाईवे चौरखार को बहाल कर दिया था। वहां फंसे दो दर्जन वाहनों को निकाला था। लेकिन शुक्रवार सुबह फिर हाईवे बंद हुआ, जिससे छह घंटे तक आवाजाही पूरी तरह से बंद रही। ऐसे में काजा से मनाली आ रहे वाहनों को लोसर तथा मनाली से काजा जा रहे वाहनों को दोपहर 12 बजे तक कोकसर में रोक कर रखा गया।

वाहनों को सड़क खुलने के बाद भेजा गया। डोंडरनी नाले में पाइप मलबे से भर जाने से पानी सड़क पर बह रहा है। इस कारण नाले में वाहन के टायर पत्थर व मलबे में धंस रहे हैं। वाहन चालक मनेंद्र, दीपक व पलजोर ने बीआरओ से आग्रह किया है कि डोंडरनी नाले में पानी की निकासी के लिए बड़ा पाइप डाला जाए, जिससे वाहन आसानी से आर-पार हो सकें। दूसरी ओर जिंगजिंगबार से बारालाचा व सरचू के बीच भी जगह-जगह भूस्खलन हो रहा है। हालांकि यहां बीआरओ की टीम मौजूद है। लेकिन बार-बार हो रहे भूस्खलन से राहगीरों को दिक्कत हो रही है।

पुलिस अधीक्षक लाहौल-स्पीति मानव वर्मा ने बताया कि ग्रांफू-काजा मार्ग पर हुए भूस्खलन से वाहनों की आवाजाही बंद हो गई थी, जिसे दोपहर को खोल दिया है। बरसात के चलते लेह और काजा का सफर जोखिम भरा हो गया है, लिहाजा यात्री और वाहन चालक मौसम की परिस्थिति देखकर और आपदा नियंत्रण कक्ष से संपर्क कर यात्रा करें।

स्पीति में गहरे नाले में गिरी कार एक पर्यटक की मौत, 3 घायल

संवाद न्यूज एजेंसी



स्पीति घाटी में दुर्घटनाग्रस्त दिल्ली का पर्यटक वाहन। संवाद

केलांग (लाहौल-स्पीति)। जनजातीय जिला लाहौल-स्पीति के स्पीति उपमंडल में मंगलवार रात हल्ल गांव के पास पर्यटकों की एक वीएमडब्ल्यू कार सूंडी नाले में गिर गई। हादसे में दिल्ली के एक पर्यटक की मौके पर ही मौत हो गई। तीन पर्यटक गंभीर रूप से घायल हुए हैं। घायलों को समुचित अस्पताल रैफर किया गया है। मृतक सैलानी का शव पुलिस ने पोस्टमार्टम के लिए भेज दिया है।

मंगलवार रात वीएमडब्ल्यू कार में हरियाणा और दिल्ली के चार पर्यटक ग्रांफू-काजा-समदो मार्ग से काजा जा रहे थे। अंधेरा होने के कारण सूंडी नाले के समीप चालक मोड़ का अंदाजा नहीं लगा पाया और कार 60 फीट गहरे नाले में जा गिरी।

हादसे में मोहित यादव (25), पुत्र विजेंद्र यादव, निवासी चाटली, चड़पाला मोहल्ला, दिल्ली

काजा जा रहे थे दिल्ली और हरियाणा के सैलानी

110042 की मौके पर मौत हो गई। समीर शर्मा पुत्र देवेंद्र कुमार शर्मा निवासी 7/66 गली नंबर 2, बहादुरगढ़, मॉडल टाउन हरियाणा, बरात जीन उर्फ जॉनी 21, पुत्र सोमवीर जॉन, निवासी मॉडल टाउन, बहादुरगढ़ हरियाणा, मोहित (25), पुत्र राजेश निवासी चाटली, चड़पाला मोहल्ला, दिल्ली-42 घायल हो गए। रात को हादसे की सूचना मिलते ही पुलिस टीम मौके पर पहुंची। घायलों को रेसक्यू करने में स्थानीय लोगों ने भी सहायता की। अंधेरा होने के कारण रेसक्यू में दिक्कतों का सामना करना पड़ा। एसडीएम काजा जोगेन्द्र नेगी ने कहा कि सूचना मिलते ही रेसक्यू अभियान शुरू किया गया। घायलों को उपचार के लिए समुदर अस्पताल भेजा गया है। शव को पोस्टमार्टम के बाद परिजनों को सौंप दिया जाएगा।

भूस्खलन से साढ़े सात घंटे बंद रहा मनाली-लेह मार्ग

संवाद न्यूज एजेंसी

रोहतांग (लाहौल-स्पीति)। जिला भूस्खलन होने से 45 किमी दूर सिसिंकलार में शुक्रवार सुबह कई घंटे तक फंसे रहे। भूस्खलन होने से मनाली-लेह मार्ग कई घंटे अवरुद्ध रहा। बीआरओ ने सुबह 9 बजे से शाम 4:30 बजे तक मार्ग को यातायात के लिए खोल दिया। इस दौरान सैकड़ों वाहन फंसे रहे। इनमें यात्री बसें भी शामिल थीं। इससे पहले 26 जुलाई 2022 को भी सिसिंकलार के पास लेह जा रहा एक टैंकर पलट गया था। इससे करीब 7 घंटे तक मार्ग बंद रहा था।

सिसिंकलार में फंसे यात्रियों, दूसरे राज्यों में फंसी बहनों के लिए डरा हुआ केंद्रीय मंत्रालय

बीआरओ के अनुसार, भूस्खलन से मार्ग बंद होने की सूचना मिलते ही सिसिंकलार में तैनात बीआरओ के दल मौके पर पहुंचे। पत्थरों को हटाने का काम शुरू किया गया। शाम 4:30 बजे मार्ग को यातायात के लिए खोल दिया गया। इसके बाद वाहनों को रवाना किया गया। इससे पहले 26 जुलाई 2022 को भी सिसिंकलार के पास लेह जा रहा एक टैंकर पलट गया था। इससे करीब 7 घंटे तक मार्ग बंद रहा था।



मनाली-लेह मार्ग के सिसिंकलार के समीप फंसे वाहन। संवाद

केलांग-किलाड़ मार्ग पर थमे पहिये



संवाद न्यूज एजेंसी

केलांग (लाहौल-स्पीति)। जिला लाहौल-स्पीति में भी सोमवार को मानसून के दौरान बादल झमाझम बरसे। बारिश से मनाली-लेह मार्ग पर भरतपुर नाला तथा पागलनाला का जलस्तर बढ़ने से 70 से अधिक वाहन फंस गए हैं।

वाहनों में लेह जा रहे तेल के टैंकर भी शामिल हैं। केलांग-किलाड़ मार्ग के तहत उदयपुर के पास भी वाहनों के पहिये थम गए हैं। बारिश के बाद मनाली-लेह मार्ग के तहत आने वाले नदी-नालों का जलस्तर काफी बढ़ा हुआ है। इससे मनाली-लेह मार्ग के बीच सफर करना जोखिम भरा हो गया है।

भारी बारिश को देखते हुए लाहौल-स्पीति जिला प्रशासन ने अलर्ट जारी किया है। प्रशासन ने कहा है कि फिलहाल मनाली-लेह मार्ग पर यात्रा करने का जोखिम न उठाएं। इससे मुश्किल में पड़ सकते हैं। उपायुक्त नीरज कुमार ने कहा कि हिमाचल प्रदेश में मानसून सक्रिय हो गया है। कुछ क्षेत्रों में भारी बारिश हुई है। भारी बारिश के कारण एनएच मनाली-लेह पर पागलनाला, तेलिंग नाला, भरतपुर नाले में जलस्तर बढ़ गया है।

जिले के एसडीएम को भी अलर्ट रहने की हिदायत दी गई है। एसपी मानव वर्मा ने कहा कि वाहन फंसने की सूचना मिलने के बाद बीआरओ ने सड़क बहाली का कार्य शुरू कर दिया है। साथ ही कहा कि सड़क बहाल कर जल्द फंसे हुए वाहनों को निकाला जाएगा।

मड़ग्रां नाले में बाढ़ से किलाड़-मनाली मार्ग बंद

उदयपुर (लाहौल-स्पीति)। लाहौल घाटी में सोमवार सुबह से ही जारी बारिश से मड़ग्रां नाले में बाढ़ आ गई, जिससे मनाली-किलाड़ सड़क यातायात के लिए अवरुद्ध हो गई है। इससे लाहौल और पांगी के बीच दिनभर वाहनों की आवाजाही बंद रही। सड़क की जल्द बहाली को लेकर भारी बारिश के बीच सीमा सड़क संगठन के 94 आरसीसी ने सड़क हटाने का काम शुरू कर दिया है। बीआरओ के अधिकारियों का कहना है कि मौसम खुलते ही मड़ग्रां नाले से होकर गुजरने वाली सड़क को यातायात के लिए बहाल कर दिया जाएगा। इसी मार्ग में उदयपुर से दो किलोमीटर आगे मिनी मनाली नामक जगह पर भी मलबा आने से सड़क बंद हो गई है। हालांकि यहां से बर्फ हटाने का काम जारी है। सोमवार सुबह करीब नौ बजे मड़ग्रां नाले में बाढ़ आ जाने से मनाली-किलाड़ सड़क दिनभर यातायात के लिए बंद रही और यहां लगातार बारिश के चलते नाले में बाढ़ की स्थिति बनी हुई है। नाले से होकर गुजरने वाली सड़क लाहौल की तिंदी पंचायत की आबादी के साथ समूची पांगी घाटी को जोड़ती है। सीमा सड़क संगठन के ओसी मेजर दीपक भगत ने बताया कि मिनी मनाली के पास सड़क पर गिरा मलबा हटाने में मशीन लगा दी है। लेकिन मड़ग्रां नाले में सड़क बहाली का काम मौसम खुलने पर ही संभव हो पाएगा। संवाद

लाहौल के सिस्सू में मृत मिला नेपाली

केलांग (लाहौल-स्पीति)। जनजातीय जिला लाहौल- स्पीति के सिस्सू में राहा थाच नामक जगह पर एक व्यक्ति का शव मिला है। पुलिस ने शव को कब्जे में लेकर पोस्टमार्टम के लिए भेज दिया है। मिली जानकारी के अनुसार वीरवार सुबह पुलिस थाना केलांग को सूचना मिली की सिस्सू में एक व्यक्ति की मौत हो गई है। जब पुलिस की टीम मौके पर पहुंची तो पाया कि दंबर भिक्का पुत्र कालू सिंह निवासी नेपाल की मौत हो चुकी थी। एसपी मानव वर्मा ने कहा कि मृतक की मौत के कारणों का अभी तक पता नहीं चल पाया है। संवाद

हिम तेंदुए ने 60 भेड़ बकरियों को मार डाला

संवाद न्यूज एजेंसी

लाहौल में भरमौर के भेड़पालक को हुआ छह लाख का नुकसान मुआवजा देने की उठाई मांग

केलांग (लाहौल-स्पीति)। जनजातीय जिला लाहौल-स्पीति के ग्रंगलू चारागाह में भरमौर के एक भेड़पालक की करीब 60 भेड़-बकरियों को बर्फानी तेंदुए ने शिकार बनाया है। इससे भेड़पालक को करीब छह लाख रुपये का नुकसान हुआ है। भेड़पालक ने इसकी सूचना पुलिस थाना केलांग सहित पशुपालन विभाग को दी है।

विभाग की ओर से अब घटनास्थल का मौका किया जाएगा। मिली जानकारी के मुताबिक भरमौर का भेड़पालक नरेश कुमार हर साल की तरह इस बार भी अपनी भेड़-बकरियों के साथ लाहौल के प्यूकर गांव के ऊपर ग्रंगलू चारागाह में आया हुआ था।

शनिवार को देर रात हिम तेंदुए ने भेड़-बकरियों के झुंड पर हमला कर दिया। इससे भेड़-बकरियों का पूरा झुंड इधर-उधर बिखर गया। इस दौरान हिम तेंदुए ने कई भेड़-बकरियों को अपना शिकार बनाया, जबकि कई भेड़ें गायब हैं। सोमवार



को उसने इस घटना के बारे में केलांग पुलिस थाना में शिकायत दर्ज करवाई। हमला करने वाले तेंदुआ एक नहीं, बल्कि अधिक हो सकते हैं। भेड़पालक नरेश कुमार ने मांग की है कि उसके नुकसान की उचित भरपाई की जाए।

उधर, इस संबंध में पशुपालन विभाग के उपनिदेशक डॉ. गणेश ने कहा कि पशुपालन, वन और पुलिस की संयुक्त टीम मौके पर जाकर जांच करेगी। इसके बाद आगामी प्रक्रिया अमल में लाई जाएगी।





लाहौल-स्पीति में तांदी-उदयपुर सड़क से मलबा हटाने में जुटी बीआरओ की मशीनरी (ऊपर)। मनाली-ग्रांफू-काजा मार्ग पर फंसा वाहन (नीचे)। संवाद

लाहौल में लोनिवि, जलशक्ति विभाग को पौने तीन करोड़ रुपये का नुकसान

संवाद न्यूज एजेंसी

दोनों विभागों ने प्रशासन और उच्च अधिकारियों को भेजी नुकसान की रिपोर्ट

उदयपुर (लाहौल-स्पीति)। लाहौल-स्पीति में दो दिन हुई बारिश से लोनिवि और जलशक्ति विभाग को करोड़ों का नुकसान हुआ है। जलशक्ति विभाग को डेढ़ करोड़ और लोनिवि को एक करोड़ 35 लाख का नुकसान आंका गया है। नुकसान की रिपोर्ट विभागों ने जिला प्रशासन और विभाग के उच्च अधिकारियों को प्रेषित कर दी है।

बारिश से जल शक्ति विभाग की पेयजल, सिंचाई योजनाओं के साथ 56 स्कीमों को नुकसान पहुंचा है। विभाग के पास कुल 216 पेयजल और 79 सिंचाई योजनाएं हैं। इससे पहले भी इसी साल अप्रैल माह में बर्फबारी से जलशक्ति विभाग के 3 करोड़ 82 लाख, लोनिवि को 4 करोड़ 53 रुपये का नुकसान हो चुका है। मानसून की भारी बारिश से एक बार फिर दोनों विभाग को 2 करोड़ 85 लाख का नुकसान झेलना पड़ा है। लोक निर्माण विभाग के अधीन कुल 134 संपर्क मार्गों में से कई सड़कों को क्षति हुई है। सबसे अधिक नुकसान म्याड़ सड़क को हुआ। विभाग ने इस सड़क में नुकसान का आकलन 40 लाख रुपये तैयार किया है।

संपर्क सड़क त्रिलोकनाथ में 15 लाख, मूरिंग-चोखंग-नैनगार, तांदी-कारदंग-लपचंग-प्यूकर, तेलिंग-युरामूर्ति सड़क में भी 10-10 लाख रुपये के नुकसान का अनुमान है। जल शक्ति विभाग के सहायक अभियंता एचसी चौहान ने कहा कि पिछले दिनों बारिश से डेढ़ करोड़ का नुकसान हुआ है। केलांग में तैनात लोक निर्माण विभाग के सहायक अभियंता किशन दत्त ने कहा कि एक दिन के बारिश ने विभाग को 1 करोड़ 35 लाख रुपये का नुकसान पहुंचाया। उन्होंने कहा कि बरसात को देखते हुए लोक निर्माण विभाग ने फील्ड स्टाफ को अलर्ट रहने को कहा है।

बीआरओ के पास एक डोजर तक नहीं

उदयपुर और जाहलमा के बीच धीमा चल रहा सड़क बहाली का कार्य

संवाद न्यूज एजेंसी

केलांग (लाहौल-स्पीति)। जनजातीय जिला लाहौल-स्पीति में बाढ़ की क्षमता के चलते हालात सामान्य होने में अभी वक्त लग सकता है। उदयपुर और जाहलमा के बीच बीआरओ का सड़क बहाली कार्य धीमा चल रहा है।

हालात ऐसे हैं कि बीआरओ के पास सड़कों को बहाल करने के लिए एक डोजर तक नहीं है। ऐसे में सैंपीसों के सदंर्भ में सड़कों को बहाल करने का काम चल रहा है। डालर्हौजी छावनी स्थित मंडी स्थित सामाजिक कार्यकर्ता सिंहने तीन दिनों से बाढ़ प्रभावित इलाकों में प्रशासन के साथ डटे हुए हैं। रिवो नाले को बहाल करने के बाद प्रशासन ने किलाहल शाला नाले में वैकल्पिक मार्ग बनाने के लिए प्रयास तेज कर दिए हैं। जाहलमा नाले में अभी तक कोई काम शुरू नहीं हुआ है। यहां



जाहलमा में क्षतिग्रस्त नाले से गाड़ा व्यक्ति। - संवाद

फंसे हुए लोग जान जोखिम में डाल कर नाले को आसान कर रहे हैं। इस दौरान कभी भी कोई बड़ा हादसा हो सकता है। लोगों की सुविधा के लिए जाहलमा पंचायत के उपप्रधान रणवीर, विंदर चंद, विमल और राजेंद्र पंचायती ने नाले में अस्थायी पुलिया लगाने का प्रयास किया। लेकिन पानी का बहाव तेज होने के कारण पुलिया नहीं लगा सके। ऐसे में लोग बिना किसी प्रशासनिक मदद के खुद ही जान जोखिम में डाल कर

खुद नाला पार करने के लिए मजबूर हो रहे लोग

नाले को पार कर रहे हैं। मयाड़ घाटी के चंगुट और चुलुट में प्रशासन ने राहत कार्य शुरू कर दिए हैं। मंत्री सवंतत्र मलकड़ा ने कहा कि पटरन घाटी में फंसी गोभी और मटर की फसलों को मौसम ठीक और पुलिया को मदद से निकाला जाएगा। शाला नाले में पुलिया के साथ तार मेश लगाए जाएंगे। शाला और पिंगट के बीच अभी भी मैकड़ी लोग फंसे हैं। कई इलाकों में प्रभावित इन फंसे लोगों के लिए खाने का इंतजाम कर रहे हैं। लाहौल-स्पीति एकता मंच के अध्यक्ष सुदर्शन जम्पा ने कहा कि आपदा के समय डिम रीति से राहत कार्य होने चाहिए, पर नहीं हो पा रहा है। आपदा के तीसरे दिन बीआरओ और प्रशासन की टीम जाहलमा पहुंची है।

काजा में फटा बादल, 12 घंटे तक बंद रहा नेशनल हाईवे

प्रदेश भर में आज से चार दिन भारी बारिश का ऑरेंज अलर्ट

अमर उजाला ब्यूरो/एजेंसी

शिमला/केलांग(लाहौल-स्पीति)। मौसम विभाग के अनुसार प्रदेश भर में सोमवार से चार दिन तक भारी बारिश का ऑरेज अलर्ट जारी किया है। पत दिनों हुई बारिश से राज्य में अब भी दर्जनों सड़कें बंद हैं। सोमवार के दौरान यात्रायातें को शेष मंजिलें तक पहुंचाने में परेशानी हो सकी है। राजधानी शिमला में रविवार को दिन भर बादल छाये रहे। न्यूनतम तापमान 2 से 3 डिग्री सेल्सियस अधिक रहा, जबकि अधिकतम तापमान सामान्य रहा।

बादल फटने से लारा नाले में आई बाढ़ 50 से ज्यादा वाहन घंटों फंसे रहे

उधर, राष्ट्रीय राजमार्ग काजा-समदो में काजा के तहत आने वाले लारा नाले में शनिवार देर रात करीब डेढ़ घंटे भारी बारिश के दौरान बादल फट गया। इससे नाले में बाढ़ आ गई। बाढ़ से कोई जानी नुकसान तो नहीं हुआ, लेकिन सड़क क्षतिग्रस्त हो गई, जिससे सड़क के दोनों ओर 50 से ज्यादा वाहन घंटों फंसे रहे। बीआरओ ने 12 घंटे बाद सड़क दुरुस्त कर यातायात बहाल कर दिया। बीआरओ 108 आरसेमैनी के सहायक अभियंता सतीश गड़पा ने बताया कि सड़क मशीनी और श्रमजीवी से क्षतिग्रस्त लोगों से क्षतिग्रस्त करने की अपील की है। उपायुक्त नीरज कुमार ने कहा कि लाहौल-स्पीति आने वाले पर्यटक सावधानी बरतें। प्रदेश के शहरों का न्यूनतम तापमान शिमला



काजा-समदो मार्ग पर लारा नाले में बादल फटने से आया मलबा। संवाद

18.7, सुंदरनगर 23.1, भुंतर 22.8, कल्पा 15.9, धर्मशाला 20.2, ऊना 26.4, नाहन 26.2, केलांग 14.8, पालमपुर 21.5, मोलन 21.5, चमशती 19.2, कांगड़ा 25.6, मंडी 22.0, हमीरपुर 25.3, चंबा 23.6, डलहौजी 17.0 और कुफरी 16.3 डिग्री सेल्सियस रहा। शहरों का अधिकतम तापमान शिमला 23.5, सुंदरनगर 32.2, भुंतर 32.0, कल्पा 25.0, धर्मशाला 28.4, ऊना 36.8, नाहन 28.2, मोलन 30.2, कांगड़ा 30.8, पिलपुलपुर 34.4, हमीरपुर 33.8, चंबा 30.8, डलहौजी 20.9 और केलांग 25.8 डिग्री सेल्सियस दर्ज किया है।

चंद्रताल झील में डूबे व्यक्ति का शव बरामद

सुंदरनगर से आए गोताखोरों ने निकाला, नहाते समय डूब गया था मनाली का राहुल

संवाद न्यूज एजेंसी

केलांग/रोहतांग। लाहौल-स्पीति जिले की चंद्रताल झील में मनाली के एक व्यक्ति की डूबने से मौत हो गई है। चौकसी की हालत के बाद प्रशासन की ओर से दूबने वाले व्यक्ति के शव को निकालने के लिए सुंदरनगर से गोताखोरों की एक टीम को बुलाया था। इसके बाद शुक्रवार सुबह गोताखोरों ने शव बाहर निकाला।

एसडीएम काजा कोई प्रकाश सिंह की अगुवाई में तलाशी अभियान चला। सुंदरनगर से आए गोताखोरों ने कुछ ही मिनटों में शव को बाहर निकाला। शव झील के किनारे से करीब 20 फीट की दूरी और लगभग 18 फीट की गहराई में था। गोताखोरे ने पहले ही प्रशासन में शव की जानकारी दिलाई। इसके बाद पुलिस ने शव को अपने कब्जे में लिया। पुलिस शव को कब्जे में लेकर पोस्टमार्टम के लिए काजा ले गई। मोहम्मी काजा में पोस्टमार्टम के बाद परिजनों को शव सौंपा। मृतक की पहचान राहुल ठाकुर पुत्र लीख राम निवासी गांव जगतसुख, पनाली, जिला कुल्लू के तौर पर हुई है। राहुल अपने चार दोस्तों के साथ चंद्रताल घूमने आया था। वह 22 जुलाई को सुबह के समय नहाने के लिए झील में उतरा और अचानक डूब गया।

काजा के एसडीएम कोई सिंह प्रकाश ने कहा कि शव को गोताखोरों ने रेस्क्यू कर लिया है। उन्होंने चंद्रताल आने वाले पर्यटकों से अपील किया कि झील में नहाना प्रतिबंधित है। इससे जुड़े कई चौंके झील के आसपास लगाए गए हैं। ऐसे में निर्देशों का पालन करें। झील में नहाकर इसे अशांत न करें। इस झील को धार्मिक मान्यता भी है। गोताखोरे ने चाहते ही प्रशासन ने शव को कब्जा लिया। इसके बाद पुलिस ने शव को अपने कब्जे में लिया। पुलिस शव को कब्जे में लेकर पोस्टमार्टम के लिए काजा ले



चंद्रताल झील से शव को निकालते गोताखोर। - संवाद

नदी किनारे फोटो लेने वाले पर्यटकों को खदेड़ा

रोहतांग। काजा के एसडीएम कोई प्रकाश सिंह ने स्पीति में तुरंत बचे में फोटो खींच रहे पीलगियों को वहां से खदेड़ा। वह शुक्रवार को चंद्रताल झील पर हुए थे। इस दौरान जब वह आज लौट रहे थे तो रास्ते में हाल पास के नजदीक वह तो स्पीति गांव में कुछ पर्यटक फोटो खिंचवा रहे थे। ऐसे में एसडीएम कोई प्रकाश ने पर्यटकों को फटकार लगाई। काजा कि प्रशासन ने जगहों में गाड़ी-खड़े के नजदीक जाने पर रोक लगाई है। इसके बाद भी लोगने गाड़ी-खड़े के नजदीक जा रहे हैं। इसके चलते पर्यटकों ने एसडीएम के सामने अपने गुस्से का इजहार किया। एसडीएम ने पर्यटकों को तौबर आए वाहन चालकों को भी फटकार लगाई। संवाद

सड़क बंद होने से दो घंटे तक फंसी रही एनडीआरएफ टीम, बचखाव कार्य में देरी

एनएचआई, लोनिवि से समन्वय साधकर प्रशासन ने खुलवाए मार्ग

अमर उजाला ब्यूरो

मंडी। मंडी-कुल्लू एनएच जगह-जगह बाधित होने से लाहौल में बचाव कार्य के लिए रवाना होने वाली एनडीआरएफ की टीम करीब दो घंटे तक मंडी में फंसी रही।

खुशनसा मिलने ही करीब साढ़े सात बजे एनडीआरएफ की एक टुकड़ी लाहौल के लिए रवाना कर दी गई। भारी बारिश में एनएच स्वालसील, द्वाड़ा के बीच बंद हो गया। कटौला खाया खजौरा वैकल्पिक मार्ग भी भूस्खलन के कारण ठप हो गया। इस कारण काफी लंबा जाम लग गया। इस दौरान यह टीम मंडी में ही फंसी रही। प्रशासन के लिए भारी बारिश में एनएच और वैकल्पिक मार्ग को बहाल करना चुनौती बन गया। बावजूद इसके एनएचआई और लोक



लैंडिंग नाले में बाढ़ की चपेट में आने से 7 लोगों की मौत हो गई। तीन की तलाश जारी है। संवाद

निर्माण विभाग के बेहतर समन्वय साधकर प्रशासन ने मार्ग बहाल करवाया, तब जाकर टीम रवाना हो सकी। बता दें कि जिला मुख्यालय में जगह न होने के चलते एनडीआरएफ की बटालियन दुंग द्वाड़धल हमीरपुर में है। काफी बड़े कैंपस में करीब एक हजार से अधिक एनडीआरएफ के जवान यहां रहते हैं।

दो परिवारों के लोगों ने भूखे-प्यासे गुफा में काटे 2 दिन-रातें

संवाद न्यूज एजेंसी

रोहतांग (लाहौल-स्पीति)। पिछले दिनों लाहौल में भारी बारिश से हुई तबाही का मंजर बहुत खतरनाक था। लाहौल की मयाड़ घाटी के चंगुट गांव में बाढ़ से दो मकान बह गए और फसलें बरबाद हो गई थी। बाढ़ नुकसान को आशंका का आभास होने पर लोगों ने भागकर जान बचाई।

दो परिवारों ने घर छोड़कर दो दिन और रातें गुफा में बिताईं। बाढ़ के कारण गांव में भारी नुकसान हो गया था। भागने में थोड़ी देर और होती तो जानमाल का नुकसान हो सकता था। मामला 27 और 28 जुलाई का है। 29 जुलाई को पूर्व विधायक को पता लगा तो वह भी प्रभावितों से मिलने पहुंचे। पूर्व विधायक ने आरोप लगाया उनके आने से एक दिन पहले पटवारी भी मौके पर आए थे। लेकिन उनको रेस्क्यू नहीं किया गया। महिला मंडल चंगुट की प्रधान अंगमो देवी, लखमी देवी, दर्जी



मयाड़ में बाढ़ का मलबा। - संवाद

मयाड़ का मंजर देख भावुक हुए पूर्व विधायक

रोहतांग (लाहौल-स्पीति)। बादल फटने से मयाड़ घाटी के चंगुट में लोगों के आशियाने तबाह हुए हैं। इनकी जिंदी भूमि की भी नुकसान पहुंचा है। इसके चलते ग्रामीण सुरक्षा में रातें बिताने को मजबूर हो गए। लाहौल-स्पीति के पूर्व विधायक रवि ठाकुर ने कहा कि प्रदेश सरकार ग्रामीणों को वर्षाधिकार नियम 2006 के तहत जमीन मुहैया करवाए। पूर्व विधायक शाला और जाहलमा छूने से पहले होकर उदयपुर होते हुए मयाड़ घाटी पहुंचे। वहां का मंजर देखकर वह भावुक हो उठे। कई दिन तक चंगुट के ग्रामवासियों को सूझ नहीं रहे गई है। लोगों की नगदी फसल गोभी, मटर और अन्य सब्जियों की खड़ी फसल बरबाद हो गई है, जिसका किसानों को उचित मुआवजा मिलना चाहिए। कहा कि मुख्यमंत्री लाहौल आकर गए। लेकिन हेलीकाप्टर में ये के बराबर उतरकर लोगों को मिल्कर किया गया। संवाद

अंगमो, तोंडन थुटिक, अंगमो और तोंडन ने कहा कि 27 जुलाई को अचानक भारी बारिश हुई। देखते ही देखते दो मकानों के साथ फसलें भी बरबाद हुई। दोनों गांवों के लोगों ने दो दिन भूखे-प्यासे पहाड़ी को एक गुफा काटे। उनके पास कपड़े भी नहीं थे। कहा कि लाहौल के चंगुट गांव में बाढ़ से दो मकान बह गए थे। इसके बाद दो परिवार के दस से अधिक लोग अपनी जान बचाकर भागे। बाढ़ के मैलाब में अपर थोड़ी देरी होती तो इन्हें जान से हाथ धोना पड़ता। इसके बाद उन्होंने एक गुफा में शरण ली और दो रातें वहीं पर बिताईं। इनके पास सोने के लिए बिस्तर और पहनने के लिए दूसरे कपड़े तक नहीं थे।

बाहर जाने में मैलाब आया हुआ था। जाने का कोई रास्ता नहीं था। ऐसे में अपर मदद मांगने भी तो किससे। बारिश से आए मैलाब को देखकर उनकी हिम्मत भी टूटने लगी थी। लेकिन वे बच गए। इन परिवारों की जमीनें भी बाढ़ में बह गई हैं। पूर्व विधायक रवि ठाकुर जब इस बात मे पहुंचे तो लोगों ने उन्हें अपना दुखड़ा सुनाया। रवि ठाकुर ने उनको मदद का आश्वासन दिया।

कहा कि उनको रेस्क्यू करवाने में उन्होंने मदद की। रवि ठाकुर ने कहा कि प्रशासन ने दो पटवारी को भेजकर खाना पूर्ति की है। इन्हें नुकसान का आकलन कर मकान बनाने के लिए राशि दी जाए।



जान बचाने के लिए गुफा में बैठे बाढ़ प्रभावित चंगुट गांव के ग्रामीण। - संवाद

सर्च ऑपरेशन में जुटीं टीमों के लिए दो गांवों की महिलाओं ने बनाया खाना

संवाद न्यूज एजेंसी

केलांग (लाहौल-स्पीति)। जिला लाहौल-स्पीति के तोंजिंग नाले में आई बाढ़ में लापता हुए लोगों की तलाश के लिए दूसरे दिन बीरवार को भी सुबह से ही सर्च ऑपरेशन शुरू हो गया, जो दिन भर चलता रहा। इस दौरान रंगले और तोंजिंग गांव की महिलाओं ने सर्च अभियान में जुटी टीमों के लिए खाने-पीने की व्यवस्था कर मानवता की मिसाल पेश की है।

एनडीआरएफ की टीम ने बीरवार सुबह करीब 8:00 बजे लाहौल के तोंजिंग नाले में सर्च ऑपरेशन के लिए मोर्चा संभाला। इसके साथ ही आईटीबीपी, बीआरओ, पुलिस, अग्निशमन विभाग, स्थानीय

सुबह ही पहुंच गए मंत्री मारकंडा बोले - मुश्किल घड़ी में हर मदद करेगी सरकार, धैर्य बनाए रखें

निवासियों समेत करीब 100 से अधिक लोग रेस्क्यू अभियान में जुट गए। सुबह 10:00 बजे तक नाले के मलबे में लापता की तलाशते रहे लेकिन निराशा ही हाथ लगी। तकनीकी शिक्षा मंत्री डॉ. रामलाल मारकंडा भी सुबह 6:00 बजे ही घटनास्थल पर पहुंच गए थे। मंत्री सारे अभियान की स्वयं निगरानी करते रहे। उन्होंने लोगों से इस मुश्किल घड़ी में सरकार की ओर से हरसंभव सहायता प्रदान करने का आश्वासन देते हुए धैर्य बनाए रखने की अपील की है।

तीन मकान-पुल, 100 बीघा भूमि बही

संवाद न्यूज एजेंसी

केलांग (लाहौल-स्पीति)। जनजातीय जिला लाहौल-स्पीति में मंगलवार को भारी बारिश से करोड़ों रुपये की क्षति हुई है। इससे तिंदने से कई स्थानों पर सम्पर्क क्षतिग्रस्त और कुछ जगह बिजली गुल हो गई है। भारी बारिश से मचाड़ घाटी के पंगुट गांव में बाढ़ से एक पुल, तीन पुराने मकान, एक पुराना शेड भी बह गए। साथ ही चुरपुट और पंगुट गांव के बीच करीब 100 बीघा उपजाऊ जमीन बाढ़ में बह गई है।

किरतिंग, ज़ांस्कर, फुऊ, जहालमा, कमरौंग, थिरोट, उदयपुर आदि में 200 से अधिक पर्यटकों सहित कई श्रद्धालु फंस गए हैं। ये लोग केलांग-उदयपुर सड़क चालू होने का इंतजार कर रहे हैं। थिरोट बिजली परियोजना का शेड भी बाढ़ के चलते बह गया है। इससे पट्टन घाटी में बिजली गुल हो गई है। चुरपुट गांव में मलबे से मचाड़ नाले का बहाव भी रुका गया है। उदयपुर-केलांग मार्ग पर भी यातायात को आवाजाही ठप है। भटर व पांगी से लगे नाई टुक मणकरनर से सड़कों पर फंसे हुए हैं। ऐसे में लगातार लोगों को जुकमखान उठाना पड़ रहा है।

सड़कें बंद होने से सब्जियां मंडियों में ही सड़ गई हैं। सड़कों को चालाने के लिए बीआरओ के पास मशीनें नहीं हैं। जेसीबी से काम चलाया जा रहा है। उधर, उपायुक्त नीरज कुमार ने बारिश में क्षतिग्रस्त सड़कों को अपेक्षा की गई है।



तोंजिंग नाले में आई बाढ़ से लापता लोगों को तलाशते हुए। - संवाद

तांदी-उदयपुर के बीच फंसे हैं 200 से अधिक पर्यटक और श्रद्धालु, पट्टन में बिजली गुल

केलांग मार्ग पर थिरोट पुल को खतरा हो गया है। प्रशासन ने इस पुल को आवाजाही के लिए बंद कर दिया है। ज़ांस्का पुल के पास नाले के रुख बदलने के कारण 50 मीटर किरतिंग की तरफ सड़क बह गई। सड़कों नाले में बाढ़ आने से एक तरफ का हिस्सा टूट गया है। उधर,



लाहौल-स्पीति जिले के तोंजिंग नाले में बाढ़ आने से सड़कों पर भारी मलबा और पत्थर आ गए हैं।

जाहलमा पुल बह जाने से दस पंचायतों, पांगी का संपर्क कटा

संवाद न्यूज एजेंसी

उदयपुर (लाहौल-स्पीति)। उपमंडल जिला लाहौल-स्पीति में मंगलवार को भारी बारिश के चलते आई बाढ़ में जहालमा पुल बह गया था। इससे तिंदे, उदयपुर, तिंगरेट, त्रिलोकनाथ, थिरोट, किलोंगनाथ, मुलैं, पुंज, जहालमा पंचायतों के साथ पांगी घाटी का संपर्क जिला मुख्यालय केलांग से कट गया है।

डाडा नाले में बाढ़ आने से सोलधर, डाडा, सोखर पंचायतों की जिला मुख्यालय से कट गई हैं। पंचायतों का जनपद कट जाने के कारण वहां के लोगों की मुश्किलें बढ़ गई हैं। डाडीधार प्रशासन व बीआरओ की ओर से बाढ़ को काट कर रास्ता बनाने का प्रयास किया जा रहा है। तोंजिंग बाढ़ में बहा जहालमा पुल देखने जाने तीन लोग लापता हो गए थे। इनमें तीन अभी भी लापता चल रहे हैं।

लाहौल में भारी बारिश के बाद नालों में आई बाढ़ का सबसे अधिक नुकसान घाटी के किसानों को हुआ है। किसानों की खेतों में करोड़ों की संपत्ति तैयार है, जो अब सब्जी बीजों में जमा हुआ है गई थी। एसडीएम मनाली-लेह काजा-ग्रांफू मार्ग बहाल

लाहौल के उदयपुर में पर्यटकों समेत फंसे 185 लोग, डीसी ने सरकार से मांगा चॉपर

27 घंटों के सर्च अभियान में कुल्लू-लाहौल में बहे सात लोगों का नहीं लगा सुराग

संवाद न्यूज एजेंसी/ब्यूरो

कुल्लू/केलांग/शिमला। जनजातीय जिला लाहौल-स्पीति और कुल्लू में तूफानी बारिश के 27 घंटे बाद भी सर्च ऑपरेशन में लापता सात लोगों में से कोई नहीं मिला। उधर, लाहौल के उदयपुर में बादलों-पुलों के क्षतिग्रस्त होने से पर्यटकों समेत 185 लोग फंस गए हैं। उपायुक्त लाहौल नीरज कुमार ने इन्हें घाटी से बाहर निकालने के लिए सहायता से चॉपर मांगा है। देर शाम मनाली-लेह, काजा-ग्रांफू मार्ग बहाल हो गया है।

देर शाम मनाली-लेह काजा-ग्रांफू मार्ग बहाल

बहाल होने के बाद लाहौल और कुल्लू जिले में लापता सात लोगों की तलाश में आईटीबीपी, बीआरओ एसडीआरएफ, पुलिस, अग्निशमन विभाग और स्थानीय लोगों की मिलाकर 100 से अधिक लोग सुबह 5 बजे से जुटे हुए हैं। लाहौल के तोंजिंग नाले, उदयपुर, जहालमा के अलावा कुल्लू जिले के बलपरोल नाले में दिनभर सर्च अभियान चलाया। पुलिस और स्थानीय लोगों ने पार्वती नदी के किनारे भूंतर से लेकर मणिकर्ण तक जगह-जगह नालानों लोगों को रुकवाया किया। टीमें जिलेभर में लोक निर्माण विभाग, जल शक्ति विभाग, बीआरओ को करीबों की क्षति हुई है। प्रदेश में अभी भी 94 सड़कें बंद हैं और 71 पेयजल योजनाएं ठप हैं। 91 ट्रांसफार्मर बंद पड़े हैं। कुल्लू के बंजपा गांव में आधा किलो ऊंची पहाड़ी से पत्थर गिरने से तीन घरों को नुकसान हुआ है। प्रशासन ने गांव खाली करा लिया है।

शिमला में मौसम आवाम ओक ओवर के पास एक गिरने के बाद तीन मकानों को खाली करवाया गया। उधर,



लाहौल: पुल टूटने के बाद जहलमा नाला पार करता पुलूर्ग पंचायती। संवाद

आज हेलीकाप्टर से लाहौल में फंसे लोगों को निकालेंगे चॉपर

उदयपुर : केलांग (लाहौल-स्पीति)। लाहौल-स्पीति जिले में दो दिन की भारी बारिश से हुई तबाही का जायजा लेने के लिए मुख्यमंत्री उपायन सुक्खू सहायता को हेलीकाप्टर से लाहौल पहुंचेंगे। मौसम साफ रहा तो ही चॉपर भरेंगे। संवाद

पांच जिलों में आज बाढ़ की चेतावनी, सुबह से दो अगस्त तक येलो अलर्ट : शिमला। प्रदेश में 2 अगस्त तक बारिश का येलो अलर्ट और 4 अगस्त तक बीमार रहने का पूर्वानुमान है। शुक्रवार को प्रदेश के पांच जिलों चंबा, मंडी, कुल्लू, सिरमौर और सोलन के कुछ क्षेत्रों में बाढ़ की चेतावनी जारी की है। बीमार शाम सिरमौर समेत कई इलाकों में भारी बारिश हुई। ब्यूरो

पांच जिले में 24 घंटों की बारिश में जनजातीय क्षेत्र चंबा में दो पुलबिज, 33 रास्ते, 5 ट्रांसफार्मर ठप हुए हैं। इसके अलावा 15 कच्चे मकान, पांच पुशु, दो पेशालाएं क्षतिग्रस्त हुई हैं। हमीरपुर में भी एक दुकान और गौशाला क्षतिग्रस्त हुई है। पार्वती, कालका-शिमला एनएच पूर्वे के पास पहाड़ी से पत्थरने गिरने से एक पंटा बंद रहा। सिरौल में लहुड़ में अज्ञात लाशिका का शव मिला है। चंबा में महिला की नाले में गिरने से मौत हो गई। >> संवाददाता पेज 2 पर



लाहौल में केलांग के बलपरोल नाला की चपेट में आने से क्षतिग्रस्त हुए जहालमा नाले के मलबे के बीच लोगों को आना-जाना करवाते हुए। - संवाद

मुश्किल वैक्सीनेशन ड्यूटी के लिए केलांग से हिंसा गई टीम को आधे रास्ते से लौटना पड़ा

पट्टन घाटी में तैयार फसलें मंडियों में पहुंचाना मुश्किल

संवाद न्यूज एजेंसी

उदयपुर (लाहौल-स्पीति)। उपमंडल जिला लाहौल घाटी में खरीफ अकसर बनकर बरसे। मचाड़े-उदयपुर-किलाड़ को जोड़ने वाले पुल और सड़क क्षतिग्रस्त हो गई है। इस सड़क में जहालमा पुल बाढ़ में बह गया है। डाडा नाले में भी बाढ़ आने से पुल को नुकसान हुआ है।

पट्टन घाटी में करोड़ों रुपये की फूलगोभी, मटर सहित अन्य सब्जियां खेतों में तैयार हैं। लाखों रुपये की सब्जियां अभी सड़कों में ही लोटू हैं। ऐसे में करोड़ों की सब्जियां न पहुंचा पाना रहा है।



जहालमा में फंसे पर्यटकों को रस्सी के सहारे निकालते हुए। - संवाद

जहालमा पुल ढह जाने व डाडा नाले का बहाव पुल के किनारे से टूटने से खेतों में किसानों के सामने बड़ी परेशानी खड़ी हो गई है। स्थानीय विधायक एवं तकनीकी शिक्षा मंत्री डॉ. रामलाल मारकंडा लाहौल पहुंच का निरीक्षण का आश्वासन दे रहे हैं। प्रशासन व बीआरओ इस भयानक स्थिति से निपटने की पूरी कोशिश कर रहे हैं।

लाहौल घाटी में संचालक को प्राकृतिक आपदा इस बड़ा खामी थी कि करोड़ों रुपये का नुकसान हो गया है। पट्टन घाटी में बीजसाधन की बोवाई मेयर भी चल है। किसी किसानों ने अपने बोवाई मेयर पुराने दिन ही बाहन कर दी है। संचालक को डीसीए अमरजीत ठाकुर ने वैक्सीन वैक्सीन ड्यूटी के लिए पीएचसी हिंसा एवं तीन कर्मचारियों भी तत्का

बंद हो जाने से अपने संतय नहीं पहुंच सके। वैक्सीन ड्यूटी पर जाने वाले पुरुष और गौड़ देवी रेस्ट व बीच में पड़ी वो बाहा सेका कृष्णा को रिपेट से पालन पर लौटना पड़ा। इसके चल वैक्सीनेशन ड्यूटी के लिए निकल वाहन चालक अब सिर अभी रिपोर्ट में ही बंधा है। उधर, इस घटी में तकनीकी शिक्षा मंत्री डॉ. रामलाल मारकंडा ने कहा कि स्थिति से निपटने की कोशिश जारी है। उधर, त्रिलोकनाथ घाटी के पुजारी हितेंद्र लामा ने बताया कि घाटी कमेटी ने घाटी खाल व अन्य होन पर वैक्सीन 72 लोगों को तायना है। इनके खाने की व्यवस्था भी की है।

अस्थायी पैदल पुल बनाकर शांशा नाले से रेस्क्यू किए गए 150 लोग

लाहौल में उफनते जाहलमा नाले से रस्सी के सहारे निकाला घायल युवक

संवाद न्यूज एजेंसी

केलांग (लाहौल-स्पीति)। केलांग-उदयपुर सड़क पर सांशा नाले पर भारी बाढ़ से हुए क्षतिग्रस्त पुल के चलते उदयपुर की तरफ फंसे करीब 150 लोगों को अस्थायी पैदल पुल बनाकर रेस्क्यू किया गया। इनमें कुछ पर्यटक भी शामिल रहे। इन्हें रेस्क्यू कर किरतिंग पहुंचा दिया गया है।

मंत्री मार्कंडा ने भी की रेस्क्यू अभियान में मदद

किरतिंग से आगे सड़क आवाजाही के लिए खतरनाक है। रेस्क्यू लोगों को एचआरटीसी बस से केलांग भेजा गया। बाढ़ से अपने गंतव्यों की तरफ निकलना शुरू हो गए हैं। शुक्रवार दोपहर तक पहले अभियान को निगरानी सहायक तकनीकी शिक्षा मंत्री डॉ. राजीव सहकंडा ने की।

मंत्री ने भी रेस्क्यू अभियान में मदद की। वह लाहौल घाटी में नुकसान और राहत एवं बचाव कार्य का भी जायजा ले रहे हैं। मार्कंडा ने कहा कि आपदा के समय जानों का कार्य कार्योन्मोदय है। सांशा पुल तक की क्षतिग्रस्त सड़क को बहाली के माध्यम से जल्द दुरुस्त कर खतरा किया जा रहा है।

जतिन को नाले से पार ले जाते समय बहने से बचा एक युवक

उदयपुर (लाहौल-स्पीति)। उदयपुर जिला लाहौल-स्पीति के तिंदी में कुठाड़ घास फैक्ट्री के समीप एक वाहन दुर्घटनाग्रस्त होने से घायल जतिन घायल हो गया। उसे कुल्लू अस्पताल रेफर किया गया। कुल्लू पहुंचने के लिए घायल को उफनते जाहलमा नाले से रस्सी के सहारे पार किया गया। नाले तक जतिन को पालकी में लाया गया, लेकिन पिछले तीनों घायल फटने से जाहलमा नाले पर बना पुल टूट गया था। ऐसे में रस्सी के सहारे लोग नाले में उतरे और कड़ी मशक्कत के बाद घायल को नाले के पार पहुंचाया गया। एसडीएम मानव वर्मा ने बताया कि अधिक चोटें लगने से जतिन की हालत गंभीर है। संवाद

पंजाब के 15, दिल्ली के चार, यूपी के दो पर्यटक फंसे हैं घाटी में

लाहौल में बाढ़ आने से हरियाणा के दो, हिमाचल प्रदेश के विलासपुर के 9, चंबा के 12, हमीरपुर का एक, कांगड़ा के 60 कुल्लू के 123, मंडी के 51, शिमला के 3 सिरमौर व सोलन के दो-दो लोग फंसे हैं। झारखंड, कर्नाटक, लद्दाख के भी एक-एक, महाराष्ट्र के दो, दिल्ली के चार, उड़ीसा के तीन, पंजाब के 15, उत्तर प्रदेश के 2 पर्यटक हैं।

छह जिलों में आज बाढ़ आने की चेतावनी

शिमला। हिमाचल प्रदेश में शनिवार को भी बारिश का येलो अलर्ट जारी किया गया है। प्रदेश के छह जिलों चंबा, कांगड़ा, मंडी, कुल्लू, शिमला और किन्नौर के कुछ क्षेत्रों में शनिवार को बाढ़ आने की चेतावनी जारी की गई है। चंबा अलावा पूरे प्रदेश में चौमम खराब रहने का पूर्वानुमान है।

शुक्रवार को राजधानी शिमला में दिन भर हल्की बारिश का दौर जारी रहा। पहरियार राज में शुक्रवार सुबह आठ बजे तक औसतन्दोषी जी में 125, मंडी 99, संगड़ाह 60, चौबटा साहिब 47, जोगिंद्रनगर 46, धर्मशाला 45, सोहर 36, ठोडो धोगेपुर 33, अंब 32, पच्छाद 30, मनाली 27, पंडोह-पुल्लर 26, गगल 25 और शिमला में सात मिलीमीटर बारिश रिकॉर्ड हुई। शुक्रवार को दिन में इनाहोजी में 27, चंबा चार, मनाली तीन और मंडी-शिमला में दो मिलीमीटर बारिश दर्ज हुई। न्यूज



लाहौल के जाहलमा नाले को पार करती रेस्क्यू पर लगी महिला। इस दौरान एसडीएम उदयपुर राज कुमार ठाकुर और बीआरओ के अधिकारी भी मौजूद रहे। - संवाद

25 किमी दूर से खाना बनाकर पहुंचाया जाहलमा

उदयपुर के लोगों ने सैलानियों-कामगारों को करवाया भोजन, महिला मंडलों ने भी की खाने की व्यवस्था

संवाद न्यूज एजेंसी

केलांग (लाहौल-स्पीति)। लाहौल-स्पीति जिले लाहौल में भारी बारिश के चलते नालों में आई बाढ़ से फंसे हुए लोगों के लिए खाना-पीना से पहले के लिए लोग जुट रहे हैं। ऐसी ही एक उदाहरण उदयपुर के सामाजिक ने पेश किया है।

उदयपुर और जाहलमा के बीच सड़क बहुत के बाद फंसे-जगह फंसे लोग अब जाहलमा पहुंचने लगे हैं। जाहलमा नाले से लोगों को जिला लाहौल को सड़क से रेस्क्यू किया जा रहा है।

जाहलमा पहुंचने वाले रिश्तेदारों, फंसे हुए लोगों और कामगारों के लिए उदयपुर के सामाजिक ने 25 किमी दूर से खाना बनाकर पहुंचाया। ऐसे में फंसे हुए लोगों को खाना मिलना शुरू हो गया। खाने से संतोषित लोगों ने कई लोग भूखे-प्यासे हैं। सामाजिक ने खाना बनाकर पहुंचाने के लिए इसे जाहलमा तक पहुंचाया। इस सुविधा से उदयपुर व्यापार मंडल का भी पूरा सहयोग रहा।

उदयपुर विधायक दिनेश कुमार, अंगपुरुष, सहित, सुदेश ने बताया कि संकट की घड़ी में फंसे हुए लोगों को भोजन सिलसिलेवार उपलब्ध किया। एसडीएम सौरभ ही सुनिश्चित को सहायता कर पहुंचा। पालकी के सिविट में फंसे लोगों को भी भोजन सिलसिला। और रहे कि लोहिल नाले से रेस्क्यू अभियान से फंसे लोगों के लिए व्यवस्थित महिला मंडलों ने खाने-पीने की व्यवस्था की गई। अब उदयपुर के सामाजिक मंडल के लिए आगे आए हैं।

जाहल विधारी पर्यटकोत्सव के चंद जवानों के साथ जाहलमा, फूटा, गोपालपा, जवसपा, चालपा, पलमल, सिंदूर, साहिल, कोठी और रुपडेल के सामाजिक दिनभर रेस्क्यू अभियान से जुटे रहे। एसडीएम उदयपुर राजकुमार ठाकुर ने सामाजिक को इस पहल की सराहना की।

उधर, पहाड़ी से फंसे लोगों को जिला सहित और सुरक्षा पुल से रेस्क्यू करने का अभियान पहले दिन भी जारी रहा। जाहल विधारी पर्यटकोत्सव सहयोग के इंचार्जकार स्पुल नेहरा ने बताया कि सहयोग के चंद लोगों का कल लोगों को रेस्क्यू करने के लिए निकाले जो दिनों से पहाड़ी में फंसे हैं।

अभियान को लगातार लोगों की सहायता के मद्देनजर पूरा जानकारी सहयोग जारी है। जाहलमा, फूटा और रुपडेल महिला मंडलों ने फंसे लोगों के साथ रेस्क्यू अभियान से जुटे लोगों को भोजन उपलब्ध कराया। जुटे लोगों के लिए भोजन को महिला मंडलों ने रेस्क्यू अभियान में जवानों को। महिलाओं के इस सेवा कार्य को सभी लोग सहृदय भाव से सराहा जा रहे हैं। सीओपी भी एसडीएम उदयपुर राजकुमार ठाकुर और लगातार जानकारी ले रहे हैं।

रेस्क्यू होने के बाद जाहलमा पहुंचे घरों में फंसे हुए लोग, मदद के लिए उठ रहे हाथ



उदयपुर से सड़क पुल और सड़क के क्षतिग्रस्त होने पर वैकल्पिक व्यवस्था कर सिविट सहयोग से सूरज (लोकेश) लगाने के बाद घरों को रेस्क्यू करते। - संवाद



मलिंडारार्ण घाटी के ब्रह्मगंगल नाले में उफान पहाड़ने के बाद अतिरिक्त सहायता और पानकार आ गए हैं। - संवाद

प्रशासन के अतिरिक्त खाना जाहलमा पहुंचाया गया खाना, व्यापार मंडल ने भी दिया सहयोग



लाहौल के जाहलमा में फंसे लोगों को 25 किमी दूर उदयपुर से खाना लाकर खिलाते प्रशासन। - संवाद



लाहौल-स्पीति के उदयपुर में बाढ़ से सड़क क्षतिग्रस्त होने से वैकल्पिक व्यवस्था कर लोगों को हेलीकॉप्टर से रेस्क्यू कराते दूत। - संवाद



लाहौल घाटी में राहत कार्य में जुटी बीआरओ की महिलाएं। - संवाद



एसडीएम उदयपुर राज कुमार ठाकुर सुरक्षाकर्मी को जाहलमा क्षेत्र में फंसे लोगों का पुनर्वासलोन पुल्ले के साथ डाई हर संभव सहायता का आश्वासन देते। - संवाद



लाहौल के तांदा नाले में राहत और बचाव कार्य का जायजा लेते मंत्री रामलाल मारकंडा और बीजेपी कमांडर कर्नल रणवीर। इस दौरान पीटूट अन्य लोग। -स.स.



जहाजवन नाले में टीम सदस्य ने पकड़े लोगों को निकालने पर्वतारोहण संस्थान पलाही के सदस्य। -स.स.



लाहौल के तांदा नाले में सहिबला को राहत कार्य में जुटी बीजेपी की टीम। -स.स.

सैकड़ों लोगों के लिए देवदूत बनी पर्वतारोहण संस्थान की टीम

लाहौल में दो दिन में 350 लोग किए रेस्क्यू

संवाद न्यूज एजेंसी

150 लोग पहले दिन निकाले

200 लोग दूसरे दिन रेस्क्यू

6 साल लाहौल में सेवाएं दे चुके लुदर

केलांग (लाहौल-स्पीति)। प्राकृतिक आपदा की मुसीबत पड़ी में अटल बिहारी पर्वतारोहण संस्थान के पांच सदस्य सैकड़ों लोगों के लिए देवदूत बनकर पहरी पहुंचे। रेस्क्यू अभियान दल के इन पांच जवानों ने महज दो दिन के भीतर करीब 350 लोगों को जिंदा सकुशल को मदद से रेस्क्यू करने में कामयाबी पाई।

हालांकि इस पूरे अभियान में रेस्क्यू टीम को मदद के लिए स्थानीय लोगों ने भी खूब पसीना बहाया। खाई के पार पहुंचने पहाड़ी के रास्ता जाने में बने पुल के साथ लगभग 50 मीटर सड़क का हिस्सा भी पूरी तरह ढह गया था। जहाजवन जाने में बना पुल खाई के पानी में बह गया। इस कारण घाटी के विभिन्न हिस्सों में फंसे सैकड़ों सैलानियों, ट्रांसपोर्टरों और कामगारों को रेस्क्यू करना प्रशासन के लिए एक बड़ी चुनौती थी। इकट्ठे वालों को बिना जिप लाइन और झूला पुल के पार करना खतरे से खाली नहीं था। जिसे के एक पायलट पुलक को इस तरह जाने से पार करते समय एक जर्जर पत्थर के खाइन में काफी दूर तक घर गया। हालांकि को एमरेसन को देखते हुए लाहौल-स्पीति प्रशासन ने रेस्क्यू अभियान के लिए अटल बिहारी पर्वतारोहण संस्थान की टीम को मदद के लिए बुलाया। रेस्क्यू दल ने पहले दिन शेरशा नाले में जिप लाइन लगाकर करीब 150 लोगों को सुरक्षित खाना पार करवाया। दूसरे और तीसरे दिन जहाजवन नाले में भी जिप लाइन लगाई गई। इस जिप लाइन की मदद से दो दिन के भीतर करीब 200 से अधिक लोगों को रेस्क्यू किया गया। अपने जान जोखिम में डाल कर टीम के सदस्यों ने सकंर की पहाड़ी में खतरनाक रास्ते को उपयुक्त बिस्तर पैक को। जहाजवन पंचायत के प्रधान सुरेंद्र कोल ने कहा कि अगर यह रेस्क्यू टीम मदद के लिए नहीं आती तो अभी घाटी में कई लोग फंसे होते। टीम ने बिना आराम किए लगातार रेस्क्यू ऑपरेशन को अंजाम दिया। रेस्क्यू टीम में संस्थान के वरिष्ठ पर्वतारोहण गुरु ट्रेकिंग इंस्ट्रक्टर लुदर सिंह, पवन कुमार, जितेंद्र, भूपेंदरपाल डाभ और देवाशर शामिल रहे।



झूला पुल से सांड नाला पार करने के लिए इंतजार करते लोग। -स.स.

घाटी में सड़क खुलने पर टिकी लोगों की नजर

उदयपुर (लाहौल-स्पीति)। पिछले तीन लाहौल में फंसे आने हुए लोगों को निकालने के लिए रेस्क्यू अभियान चलाया गया। हेलीकाप्टर से रेस्क्यू किए गए लोगों में सर्वाधिक महिला व 63 वर्षीय बुजुर्ग भी शामिल रहे। लाहौल में मौसम खुलने के साथ ही घाटी के लोगों की नजरें अब सड़क जल खुलने पर टिकी है। जहाजवन नाले में चौआसाले की तरह मालेन नाले को पार कर रहे है। पार बीच पर पार सहारे लगाई गई है। उसके बाद ये पानी के रास्ते को पहले की तरह कर दिया है। आशा की इस घाटी में जिला प्रशासन का संदेश लाहौल के लोगों के लिए है, पार सहायोग है। एसडीएम उदयपुर राज कुमार ठाकुर दिनभर लोगों को मदद के लिए मौके पर डटे रहे। उधरेंने संभाग के जहाजवन क्षेत्र के लोगों के बचाव की सहायता की है। -स.स.



लाहौल घाटी में रेस्क्यू अभियान को संचालन करने वाले अटल बिहारी वाजपेयी पर्वतारोहण संस्थान के कार्यकर्ता। -स.स.



उदयपुर क्षेत्र में बादल फटने के बाद घाटी में फंसे 18 लोगों को हेलीकाप्टर से रेस्क्यू किया गया। इसके बाद गाड़ी से पनसाली भेजा। -स.स.

रस्सी, झूले बने जिंदगी का सहारा



दलदल से लुढ़क गई जीप, दो लोग घायल

संवाद न्यूज एजेंसी

लाहौल-स्पीति के तिंदी में कुठाड़ बस स्टैंड के पास हुआ हादसा, एक घायल कुल्लू रैफर

केलांग (लाहौल-स्पीति)। जनजातीय जिला लाहौल-स्पीति के तिंदी में कुठाड़ बस स्टैंड के पास एक वाहन दुर्घटनाग्रस्त हुआ।

वाहन शुक्रवार सुबह सड़क पर दलदल के चलते करीब 100 मीटर नीचे लुढ़क गया। इससे दो लोग घायल हुए। एक घायल को उदयपुर अस्पताल में प्राथमिक उपचार के बाद कुल्लू अस्पताल रैफर किया गया है।

मिली जानकारी के अनुसार शुक्रवार सुबह जीप (चंबर एचपी 66-7691) कुठाड़ बस स्टैंड के पास सड़क से नीचे लुढ़क गई। इससे जतिन कुमार, पुत्र रेवल, निवासी कुठाड़, डाकघर तिंदी, स्वब तहसील उदयपुर, लाहौल-स्पीति और राहुल कुमार पुत्र सर चंद, निवासी लोहरी, स्वब तहसील उदयपुर, लाहौल-स्पीति घायल हो गए।

घटना की सूचना मिलते ही पुलिस भी मौके पर पहुंची। घायलों को उदयपुर अस्पताल पहुंचाया गया। यहां से एक घायल को कुल्लू रैफर किया गया है।

उधर, इस बारे में पुलिस अधीक्षक मानव वर्मा ने कहा कि हादसे में जतिन को अधिक चोटें लगी हैं। उसे कुल्लू रैफर किया गया है।

सरकार ने रेस्क्यू अभियान में लगाया नया हेलीकाप्टर

जागरण संवाददाता, मंडी : प्रदेश सरकार ने नया हेलीकाप्टर शिमला पहुंचते ही रेस्क्यू अभियान में लगा दिया है। हेलीकाप्टर लाहौल स्पीति में फंसे पर्यटकों का रेस्क्यू करेगा। स्काई वन एवरवेज का यह 17 सीटर एमआइ-17वी2 हेलीकाप्टर दिल्ली से शुक्रवार को ही शिमला पहुंचा था। सरकार ने इसे सबसे पहले रेस्क्यू अभियान में लगाया है।

इस हेलीकाप्टर को लेकर कुछ दिन पहले विपक्ष ने जमकर विवाद किया था। इतने बड़े हेलीकाप्टर के लिए स्काई वन एवरवेज कंपनी के साथ किए गए करार को फिजूलखर्ची बताया था। सरकार ने जनजातीय क्षेत्र के लोगों की दिक्कत को देखते हुए बड़ा हेलीकाप्टर किराये पर लिया है। सर्दियों में जनजातीय क्षेत्र लाहौल-स्पीति, किन्नौर व चंबा के पांगी में बर्फबारी में फंसे या बीमार लोगों को एयरलिफ्ट करना पड़ता है। छोटा हेलीकाप्टर होने की वजह से बार-बार उड़ान भरनी पड़ती थी। खर्च अधिक आता था और लोग कम एयरलिफ्ट होते थे। प्रदेश सरकार ने यही बात विपक्ष के नेताओं को समझाने की कोशिश की थी। शिमला ग्रामीण के विधायक विक्रमादित्य सिंह ने बड़ा हेलीकाप्टर हायर करने के लिए सरकार के फैसले का समर्थन किया था।

विधायक एवं प्रदेश भाजपा महामंत्री राकेश जम्वाल ने कहा कि हेलीकाप्टर को लेकर कांग्रेस नेताओं ने बेवजह शोर मचाया था। सरकार ने उस समय तर्क दिया था कि जनजातीय क्षेत्र के लोगों की दिक्कत को ध्यान में रखते हुए बड़े हेलीकाप्टर के लिए करार किया है। हेलीकाप्टर शिमला पहुंचते ही सरकार ने उसे सबसे पहले रेस्क्यू अभियान में लगा अपनी बात को सार्थक कर दिखाया है।

विपक्ष ने बड़े हेलीकाप्टर के करार को बताया था फिजूलखर्ची, सरकार ने बताया था जनजातीय क्षेत्र को लिए आवश्यक



मंडी जिला के कांगणी हेलीपैड पर खड़ा स्काई वन एयरवेज का हेलीकाप्टर। - जागरण

बारिश ने रोकी दिल्ली भुंतर उड़ान

रोहित राहुलोगी, कुल्लू : बारिश की वजह से शनिवार को एयर इंडिया की दिल्ली-भुंतर उड़ान नहीं हो पाई। दिल्ली से कुल्लू-मनाली आने वाले 41 उपयोक्त कुल्लू से दिल्ली जाने वाले 21 यात्रियों को परेशानियों का सामना करना पड़ा। एयर इंडिया के भुंतर एयरपोर्ट मैनेजर अखिलेश बिजली ने बताया कि शनिवार को बारिश की वजह से विजिबिलिटी कम होने के कारण उड़ान नहीं हो पाई। सुबह उड़ान दिल्ली से उड़ीसाड़ तक ही आ पाया। एयर इंडिया इन सभी 62 यात्रियों को पुनिक की सारी रिफंड करेगा। वहीं, चंडीगढ़-शिमला-भुंतर के उड़ाई जा रही हेलीकाप्टर सेवा भी बारिश के कारण नहीं हो पाई। भुंतर एयरपोर्ट अथारिटी के निदेशक वीरेंद्र कुमार चौहानरात ने बताया कि बारिश और विजिबिलिटी कम होने के कारण उड़ान नहीं हुई है।

खाई में कार लुढ़कने से पटवारी की मौत

संवाद न्यूज एजेंसी

केलांग से सिस्सू जाते हादसा एक घायल अस्पताल में भर्ती

केलांग (लाहौल-स्पीति)। जिला लाहौल-स्पीति में रविवार सुबह सिस्सू के पास एक कार गहरी खाई में लुढ़क गई। हादसे में पटवारी की मौत हो गई है।

पटवारी सिस्सू में तैनात था। वह सुबह के समय कार में सिस्सू की तरफ जा रहा था। इस बीच हादसे का शिकार हो गया। हादसे में एक अन्य किशोर घायल हुआ है। उसका केलांग अस्पताल में उपचार चल रहा है। मिली जानकारी के अनुसार रविवार सुबह करीब सात बजे कार केलांग से सिस्सू की तरफ जा रही थी। इस दौरान जैसे ही यह कार सिस्सू के पास नाले में पहुंची तो अचानक 500 मीटर नीचे खाई में लुढ़क गई। इससे टशी निवासी (35) संगनम, जिला लाहौल-स्पीति की मौत हो गई। उरज्ञान (16) निवासी संगनम, जिला लाहौल-स्पीति गंभीर रूप से घायल हो गया। सड़क हादसे की सूचना



रोपसंग में दुर्घटनाग्रस्त कार। - संवाद

मिलते ही लाहौल-स्पीति पुलिस भी मौके पर पहुंची।

पुलिस ने घटनास्थल का बारीकी से मुआयना किया है। हादसे के बाद मृतक के परिजन गहरे सदमे में है। उधर, इस संबंध में पुलिस अधीक्षक मानव वर्मा ने कहा कि शव को कब्जे में लेकर पोस्टमार्टम के लिए भेज दिया है। हादसे में घायल होने वाला का उपचार अस्पताल में चल रहा है।

सिस्सू में सड़क हादसा ट्रक चालक की मौत

कुल्लू। जनजातीय जिला लाहौल-स्पीति के सिस्सू में सोमवार रात को ट्रक और कार की टक्कर का मामला सामने आया है। इस हादसे में ट्रक चालक की मौके पर ही मौत हो गई है।

कार को टक्कर मारने के बाद ट्रक सीधा गोभी के खेत में जा गिरा। कार बुरी तरह से क्षतिग्रस्त हुई। हालांकि कार में कोई भी व्यक्ति सवार नहीं था। ट्रक चालक इस बीच हादसे का शिकार हो गया। घटना की सूचना मिलते ही पुलिस की टीम मौके पर पहुंची। पुलिस ने शव को कब्जे में लेकर पोस्टमार्टम के लिए केलांग अस्पताल भेजा।

बताया जा रहा है कि रात के समय ट्रक केलांग से मनाली की ओर आ रहा था। एसपी लाहौल-स्पीति मानव वर्मा ने कहा कि मृतक की पहचान ट्रक चालक विनोद कुमार निवासी कलथर, डाकघर बाहणू, तहसील बलद्वाड़ा, जिला मंडी के रूप में हुई है। हादसे के कारणों का पता लगाया जा रहा है। पुलिस मामले की जांच कर रही है। उन्होंने कहा कि शव को पोस्टमार्टम के बाद परिजनों को सौंप दिया जाएगा। संवाद

भरतपुर नाले में बहने से गुजरात के ट्रैकर की मौत

केलांग। मनाली-लेह राष्ट्रीय मार्ग तीन पर भरतपुर में एक ट्रैकर के नाले मे बह जाने से मौत हो गई है। भरतपुर में एक नाले को पार करते समय यह हादसा पेश आया।

पुलिस ने शव को कब्जे में लेकर केलांग पहुंचाया है। शनिवार को शव का पोस्टमार्टम किया जाएगा। पुलिस से मिली जानकारी के मुताबिक शुक्रवार को गुजरात के अहमदाबाद निवासी रुषव एम शाह पुत्र सुनेश कुमार भरतपुर के समीप नाले के पानी मे बह गया। जिस कारण उसकी मौत हो गई।

रुषव एक ट्रैकर था, जो हिमाचल और लद्दाख की पहाड़ियों में ट्रेकिंग के लिए आया था। एसपी मानव वर्मा ने बताया कि 29 वर्षीय रुषव के शव को पोस्टमार्टम के लिए केलांग लाया गया है और शनिवार को क्षेत्रीय अस्पताल केलांग में शव का पोस्टमार्डम किया जाएगा।

कहा कि पोस्टमार्टम रिपोर्ट के बाद मौत के कारणों का खुलासा होगा। मामले की गहनता के साथ छानबीन की जा रही है। सभी पहलुओं का ध्यान रख रहे। संवाद

जलमग्न हुए घर, प्रभावित दो परिवारों ने तंबुओं में काटी रात

लाहौल के प्रभावित बोले- रात को भूस्खलन होता तो जातीं कई जानें

संवाद न्यूज एजेंसी

प्रशासन ने की खाने और रहने की व्यवस्था, लकड़ी-राशन बहा

उदयपुर (लाहौल-स्पीति)। लाहौल में तड़ंग गांव निवासी देवी चंद और जिय लाल के परिवारों को शुक्रवार की तंबुओं में रात काटनी पड़ी। बीते शुक्रवार की चालदा और जसरथ गांव के बीच पहाड़ी दरकने से चंद्रभागा नदी का बहाव दो घंटे तक रुक गया था। इससे जमीन और तड़ंग गांव जलमग्न हो गए थे। हालांकि, अब हालात सामान्य हो रहे हैं, लेकिन दोनों प्रभावित परिवारों के घरों में पानी भर गया है। रमेश लाल और प्रेम के मकान भी पानी की चपेट में आ गए हैं। बताया जा रहा है कि प्रेम पिछले कुछ साल से जुदा गांव में रहते हैं, लेकिन उनका पुराना मकान जलमग्न हो गया है। प्रभावित प्रेम लाल, सुखदास और राजेंद्र ने बताया कि यदि रात के समय ऐसी आपदा आई होती तो जान-माल का भारी नुकसान हो सकता था। कहा कि सरकार और प्रशासन ने रहने और खाने-पीने की उचित व्यवस्था की है। प्रेम लाल ने कहा कि उनके कमरों के कई हिस्सों में दरारें आई हैं।

लगभग दस साल के लिए सर्दियों के लिए एकत्रित लकड़ी भी बह गई है। फसलों, घर में रखे राशन और अन्य सामान को भी



खेतों में टेंट लगाकर रह रहा लाहौल के तड़ंग गांव का प्रभावित परिवार।



नुकसान पहुंचा है। राजस्व विभाग की टीम ने प्रभावित क्षेत्र का दौरा किया। टीम रिपोर्ट तैयार करने में जुटी है। तकनीकी शिक्षा मंत्री डॉ. रामलाल मारकंडा ने कहा कि वह प्रभावित परिवार के संपर्क में हैं। बिजली चोर्ट को क्षतिग्रस्त विद्युत तार को दुरुस्त करने व लैंडस्लिप को जसरथ से तड़ंग गांव को जाने

खौफनाक मंजर से सहमा मासूम

तड़ंग गांव के राजेंद्र का चार वर्षीय बेटा शिवांश जलसैलाब चढ़ने के खौफनाक मंजर को भूल नहीं पा रहा है। शिवांश के पिता राजेंद्र ने बताया कि शुक्रवार उनका बेटा यही कह रहा है कि देखो हमारा घर डूब रहा है। अब हम कहां जाएंगे। परिवार उसे सांड्स बंधाता रहा, लेकिन मासूम सो नहीं पाया।

वहीं सड़क को दुरुस्त करने के आदेश दिए हैं।

सिस्सू नर्सरी के समीप टैंकर पलटा, चालक घायल

केलांग (लाहौल-स्पीति)। मनाली-लेह सामरिक मार्ग पर शनिवार को सिस्सू नर्सरी के समीप टैंकर स्किड होकर सड़क पर पलट गया। इस सड़क हादसे में टैंकर चालक सुखविंदर सिंह (52) फिरोजपुर पंजाब गंभीर रूप से घायल हो गया है। बताया जा रहा है कि हादसे में चालक को बाजू पर गहरी चोट आई है। जिसे प्राथमिक उपचार के लिए क्षेत्रीय अस्पताल केलांग पहुंचाया गया। सूचना मिलते ही पुलिस और आपदा प्रबंधन के कर्मी घटना स्थल पर पहुंचे और रेस्क्यू अभियान शुरू किया। आपदा प्रबंधन के प्रभारी नितिन ने बताया कि सड़क हादसे की जानकारी प्रशासन और पुलिस विभाग को दे दी गई है। टैंकर लेह से वापस पंजाब लौट रहा था। संवाद

ट्रक-बाइक में टक्कर, युवक की मौत

कुल्लू। जनजातीय जिला लाहौल-स्पीति के गोंपाथंग में एक ट्रक और बाइक की टक्कर होने का मामला सामने आया है। टक्कर के बाद बाइक सवार युवक की मौत हो गई है। मिली जानकारी के अनुसार बुधवार रात को लाहौल के गोंपाथंग गांव में एक ट्रक और बाइक के बीच जोरदार टक्कर हो गई। जिसमें बाइक सवार बुरी तरह से घायल हो गया।

इससे पहले कि हादसे में घायल युवक को उपचार मिल पाता। गहरे जख्म होने के चलते उसकी मौत हो गई। सड़क हादसे की सूचना मिलते ही लाहौल-स्पीति पुलिस की टीम मौके पर पहुंची। पुलिस ने शव को अपने कब्जे में लेकर पोस्टमार्टम के लिए भेजा। इस संबंध में एसपी मानव वर्मा ने कहा कि मृतक की पहचान कर्ण पुत्र लच्छी राम, निवासी 15 मील, तहसील मनाली, जिला कुल्लू के रूप में हुई है। उन्होंने कहा कि पुलिस हादसे के कारणों का पता लगाने में जुटी है। शव को पोस्टमार्टम के बाद परिजनों को सौंप दिया जाएगा। संवाद

गैमूर में कार लुढ़कने से तीन लोग घायल

संवाद न्यूज एजेंसी

जिस्पा की तरफ जाते समय हादसा, घायलों का केलांग में चल रहा उपचार

केलांग (लाहौल-स्पीति)। जिला लाहौल-स्पीति के गैमूर में रविवार सुबह एक कार अनियंत्रित होकर सड़क से नीचे लुढ़क गई, जिसमें तीन लोग घायल हुए हैं। घायलों का केलांग अस्पताल में उपचार चल रहा है।

मिली जानकारी के अनुसार शनिवार कार सुबह करीब पौने नौ बजे गैमूर से जिस्पा की तरफ जा रही थी।

इस दौरान गैमूर के पास पहुंचते ही कार अचानक अनियंत्रित होकर सड़क से नीचे 15 मीटर नीचे लुढ़क गई। कार में सवार तीनों लोग घायल हो गए। हादसे का पता चलते ही लोग वहां पर पहुंचे। घायल दीपक चौहड़ (31), निवासी गांव स्तोंगरी, डाकघर पुरनाथ, लाहौल-स्पीति, राहुल निवासी जाहलमा, उदयपुर, लाहौल-स्पीति, अमित निवासी जाहलमा, उदयपुर लाहौल-स्पीति को प्राथमिक स्वास्थ्य केंद्र गैमूर पहुंचाया।

वहां प्राथमिक उपचार करने के बाद डॉक्टरों ने उन्हें केलांग अस्पताल रेफर कर दिया। पुलिस

ब्यास नदी में मिला युवक का शव

कुल्लू। भुंतर के पास जिया पुल से पार्वती नदी में गिरे युवक का दुरला के पास ब्यास नदी में शव बरामद हुआ है। युवक शुक्रवार को पुल से गिर गया था। इसके बाद युवक की तलाश नदी के किनारे सइकाई, कलैहली, चजौरा में की गई। लेकिन उसका पता नहीं चला। तहसीलदार डील ने शनिवार को युवक का शव बरामद हुआ। युवक की पहचान गौतम (24) निवासी गांव व डाकघर जिया तहसील भुंतर के रूप में हुई है। उधर, एसपी गुरदेव शर्मा ने कहा कि शव को कब्जे में लेकर पोस्टमार्टम के लिए कुल्लू अस्पताल लाया गया। कहा कि मामले की छानबीन की जा रही है। संवाद

अधीक्षक मानव वर्मा ने हादसे की पुष्टि की है। मामले की छानबीन चल रही है। सभी पहलुओं को ध्यान में रखा जा रहा है।

लाहौल के खुरिक में भूस्खलन; दो मजदूर दबे, एक की मौत

मंडी, कांगड़ा और शिमला जिले में झमाझम बारिश; 84 छोटी-बड़ी सड़कें बंद, प्रदेश में पांच घर क्षतिग्रस्त



मंडी जिले के नंजकलाच-सीलीधोबाती-कालाधारी मार्ग पर गिरे पत्थरों के ढेर से गुजरता यातायात। संवाद



जलगढ़ के गोपालपुर में भारी बारिश से डरा बच्चा। संवाद

खेत-घर हो गए जलमग्न



लाहौल-स्पीति के उदयपुर के नालडा के सामने पहाड़ी का एक बड़ा हिस्सा टूटकर चंद्रभागा नदी में गिर गया। नदी का प्रवाह रुकने से जलस्थ गांव के खेतों में घुसा पानी। -संवाद



लाहौल की चंद्राभागा नदी का जल प्रवाह रुकने से तडंग गांव में जलमग्न हुए घर और आसपास का क्षेत्र। -संवाद

OFFICE OF THE DEPUTY COMMISSIONER MANDI

HIMACHAL PRADESH

MEMORANDUM

OF

DAMAGES

DUE TO

FLASH FLOODS, CLOUDBURSTS AND

LAND SLIDES IN DISTRICT MANDI

DURING THE

MONSOON SEASON – 2021

District Disaster Management Authority, Mandi (HP.)

DISTRICT PROFILE

District Mandi is vulnerable, in varying degrees, to multi-disasters. Disaster risks in districts of Himachal Pradesh are further compounded by increasing vulnerabilities related to changing demographics and socio-economic conditions, unplanned urbanization, and development within high-risk zones, environmental degradation, geological hazards, epidemics and pandemics. In recent few decades the reported climate warming or say climate change can aggravate the devastating impacts of disasters in the districts of Himachal Pradesh. The District Mandi is situated between 31°42′25″Northern latitude 76°55′54″East longitudes. It is bounded by Kangra on the northwest, Hamirpur & Bilaspur in the west, Arki tehsil of Solan district in the south, Shimla district in the southwest. Considering the geographical location, access issues, population exposure, scale and diversity of resources, there exists an urgent need for implementing and expanding district wide comprehensive disaster management strategies encompassing Preparedness. Prevention & Mitigation, Response & Rehabilitation. Therefore, planning at the district level is crucial for efficient management of all disasters. It calls for the District Disaster Management Plan which act as one of the most important steps in disaster management at district level.

As a tourist place, Mandi is often referred to as "Varanasi of Hills or "Chhoti Kashi" located on the banks of river Beas. The district has a total number of 559 Panchayats comprising of 10 sub-divisions in which 2,850 inhabited villages and uninhabited villages are 488. Mandi is the second largest district in terms of population.

The economy of Mandi district mainly depends upon agriculture and horticulture. It is also popular for its unique geographic conditions and touristic attractions like temples, lakes, along with an International Festival of Shivaratri Fair. The Mandi festival or fair is particularly famous as the special fair transforms Mandi town into a venue of grand celebration when all gods and goddesses, said to be more than 200 deities of the Mandi district assemble here, starting with the day of Shivaratri. The district is also known for many major and minor Hydro Power Projects. Mandi can be reached by road through national highway number 21 (Manali-Chandigarh) and by air nearest airport located at Bhuntar town of district Kullu.

Hazard Profile of Mandi District:-

As described above Mandi district is prone to Earthquake, Floods, Hailstorm, Fire, Lightening and Road Accidents, etc. due to its geographical location and other contributing factors. Broadly district Mandi is prone to the following five types of hazards:

Table: Representation Hazard Profile of Mandi District

Types of Hazard	
Geologically	• Earth quake • Land slide and fluid flow • Dam failure
Water and climate	• Floods • Hail storm • Droughts • Thunder and lightening • Cloud burst
Chemical industrial and nuclear hazards	• Chemical and industrial disaster
Accident related hazards	• Forest Fire • Urban Fire • Major Building Collapse • Festival related disasters • Electrical Disasters and Fires • Road accidents • Boat Capsizing • Village Fire
Biologically Related hazards	• Pest Attacks • Cattle Epidemics • Food Poisoning

Details of the major hazards of Mandi district are described below:

- **Earthquake**

  The Earthquake Hazard Map shows that 97.4 % area of the Mandi district is situated in Zone V and rest 2.6% of area falls in Zone IV. As per the recorded history of earthquakes this district has been hit many times by earthquakes having magnitude of more than 4.0 and above.

- **Flood**

  River Beas that flows through the district makes the district vulnerable to riverine floods. In addition five large rivulets are active in rainy season that contribute to vulnerability to floods

- **Cloud burst**

  Cloudburst is a devastating weather phenomenon representing highly concentrated rainfall over a small area lasting a short period of time. It leads to flashfloods, landslides, uprooting of trees, house collapse, and disruption to traffic, damages to bridges and other infrastructure. It also results in injuries and deaths. The topography of the district enhances the devastation caused by cloudbursts, as the water flowing down the steep slopes brings debris, boulders and uprooted trees with great velocity damaging any structure which comes in the way leading to a significant loss of life, property and natural habitat. Following are the details of the previous cloudburst events:

- **Forest Fire and Urban, Rural Fire:**

  These fires occur normally in summer and mostly in the forest of the district 395 Sq. K.M. area of the district is forest which contains Devdaar & Chile types of tree in it.

- **Landslide and Mudflows**

  Landslide is a common phenomenon in the highland regions of the district especially during Monsoon season. Casualty to human beings, properties e.g. roads, buildings and agricultural land crops have also been reported in recent years.

- **Drought**

  Drought occurs as the groundwater levels are low and the soil moisture is less. During last several years many parts of the district, especially highlands faced serious problems of drought. Several hectares of agricultural land become dry and agricultural crops are lost due to drought. People are forced to walk long distance for fetching drinking water. Water scarcity intensifies during March to end of May, every year.

- **Dam failure/ Dam bursts**

  The Pandoh Dam is an embankment dam on the Beas River in Mandi district of Himachal Pradesh, India. Under the Beas Project, it diverts the waters of the Beas to the southwest through a 38 km (24 mi) long system of tunnels and channels. The water is used for power generation at the Dehar Power House before being discharged into the Sutlej River, connecting both rivers. Second hydro power project namely NTPC Koldam is constructed upstream of Bhakra dam on river Satluj. The third dam is Larji Hydroelectric Power Project India is located at Upstream of Beas Dam, District Mandi, HP. During

Monsoon season the level of water in the dam reached beyond its capacity and the authorities are forced to open the shutters of the dam. It causes floods in the lower regions of the dam. Early warning is given to the local people while opening the shutters.

- **Wind & Hail Storm**

  Wind storm is regular phenomena mainly in southern part of the district during summer season. Hail storms occur in pre and post monsoon period. Hail storm and wind storm imparts both hilly and plain area of the district however, no major loss has been reported or recorded in the district apart from falling of trees on account of windstorm and loss in horticultural/ agricultural produce due to hail storm.

- **Thunder and Lightning**

  Thunder and Lightning are common phenomena in the district both during Pre-monsoon as well as Monsoon. Most of the casualties reported due to lightning and thunder are in Pre-Monsoon season. Losses to Human lives, livestock, and houses are also being reported extensively.

- **Epidemics**

  Incidence of Epidemics like viral fever, leptospirosis, hepatitis, Chikungunya, Dengue fever, cholera, typhoid etc. has become common in the district. Urban and hilly areas are more prone to epidemics and usually suffer from such epidemics during monsoon season.

- **Road Accidents**

  Most of the accidents have occurred in National and State highways. The highly mountainous terrain of district also results in many road accidents. With the increasing number of vehicles, the cases of road accidents are also increasing Mandi, Gutkar, Bhangrotu, Ner Chowk and Kelodhar etc.



Seasonal Rainfall in the District

Mandi District experienced a heavy rainfall during the Monsoon Season, 2021. As per rainfall Data received from the India Meteorological Department (IMD), the overall percent departure of rainfall in District Mandi during Monsoon Season 2021 from 01St June to 30th September 2021 is normal.

Rainfall during the Monsoon Season, 2021 **01st June 2021 to 28th September 2021**			
District	**Actual Rainfall (mm)**	**Normal Rainfall (mm)**	**Percentage (%) Departure from the Normal**
Mandi	1164	1060.4	10

Source of Information: Indian Meteorological Department

Total Loss in the District

Almost all parts of the district received heavy to very heavy rainfall during the monsoon season this year, which has caused large scale damages to the public/ private property, private Pucca & Katcha Houses, Cowsheds etc. and loss of cattle lives. The total loss of District incurred due to excessive rain & landslides during the Monsoon Season is as under:-

Sr. No.	*Kind Of Loss*	*Quantum Of Loss*	*Assessment Of Loss (In Lacs)*
1	**Human Loss**	35 Person Died (14 Road accident, 10 heights, 4 Drowning, 2 Electric current, 4 Snake Bite, 1 Buried under debris)	140.0 (Due Gratuitous Relief)
2	**Cattle Lost**	46 Cattle (10 Cow , 01 Sheep, 02 Buffalo, 33 Goat)	4.62
3	**Damages to Houses**		
a.	Fully Damaged Pucca Houses	1 Nos.	5.0
b.	Fully Damaged Katcha Houses	16 Nos.	77.20
c.	Partially Damaged Pucca/ Katcha Houses	110 Nos.	65.80
d.	Cowsheds Damaged	134	52.33
e.	Shop Damaged	01	2.50
4	**Other Loss**	Bathroom/ Kitchen and retaining wall of house and Shops Material etc.	13.06
Total			**360.51**

Monsoon-2021 Losses Details District Mandi:

S. No.	Name Of District	No. of houses damaged												Total
		Fully damaged Pucca houses		Fully damaged Kutcha houses		Severely Damaged pucca houses		Severely Damaged kutcha houses		Partially Damaged pucca / kutcha		Cowshed damaged/ Destroyed (both pucca And kutcha)		
		No	Amount (lacs)	No	Amount (lacs)	No	Amount (lacs)	No	Amount (lacs)	No	Amount (lacs)	No	Amount (lacs)	
Mandi		1	5,00,000/-	16	77,20,000/-	-	-	-	-	110	65,80,000/-	134	52,33,000/-	
Total House damaged		**127**								**Total**	**1,48,00,000/-**	**134**	**52,33,000/-**	**2,00,33,000/-/-**
										G. Total			**2,00,33,000/-**	

Animal Actual Losses Details:

Name Of the district	No. of Cattle lost				Actual Loss			
	Milch Animal		Draught Animal		Milch Animal		Draught Animal	
	Buffalo/cow/ camel	Sheep/ goat	Camel/ horse/ bullock	Calf Donkey & pony	Buffalo/cow/ camel	Sheep/ goat	Camel/ horse/ bullock	Calf Donkey & pony
Mandi	12	34			3,60,000/-	1,02,000/-	-	-
Total Cattle lost			**46**		**4,62,000/-**			

Restoration Work:

During monsoon season 3 QRTs were deputed by the District Administration for immediate response in disaster time in Mandi district. These teams were placed at Padhar, Sundernagar and Pandoh. During rainy season NH- Mandi to Kullu National Highway blocked at 4 Mile, 7 Mile, Dwada and Banala Aut, which was restored immediately. During this period traffic moved on alternate routes. Major district Roads and Link roads have

been opened immediately by PWD department. IPH and Electricity department temporarily restored schemes and poles/wires.

Photographs of Damages/Losses:

Houses/Cowsheds Damages

























Print Media Cuttings:



26 सड़कें, 128 ट्रांसफार्मर ठप

जिला में सोमवार को भारी बारिश ने बरवाया खूब कहर; 6 करोड़ की चपत, कई घंटे बंद रहा एनएच

स्थिति बनी रही। तो बारिश के कारण जिला भर 26 सड़कें बंद पड़ी हुई है। सुबह जहां 48 सड़कें बंद हो गई थी, लेकिन लोक निर्माण विभाग ने कड़ी मशक्कत के बाद 22 सड़कों को शाम तक यातायात के लिए बहाल कर

जिला में ये सड़कें अभी भी बंद

भूस्खलन-चट्टानें गिरने से छह सड़कें बंद; 47 ट्रांसफार्मर ठप, कई हिस्सों में नहीं मिला पानी

जिलेभर में बारिश का कहर, मार्ग अवरुद्ध रहने से फंसी छह एचआरटीसी की बसें, देर शाम तक निकालीं

अमर उजाला ब्यूरो

मंडी। जिला मंडी में रविवार रात से सोमवार तक जारी बारिश ने खूब कहर बरपाया है।

जिले में मंडी-कुल्लू-मनाली एनएच और छह संपर्क सड़कें बाधित हो गई हैं। इससे जगह-जगह सैलानी फंस गए हैं।

मंडी-मनाली एनएच सोमवार पांच बजे सात मील के संदली के पास भूस्खलन होने से बाधित हो गया लेकिन उसे बाद में बहाल कर दिया गया। वैकल्पिक मार्ग मंडी-बजौरा भी कनेड के पास बंद हो गया है। मार्ग में बड़ी-बड़ी चट्टानें और मलबा आ गया।

ऊहल-वैली (बरोट), कुफरी-निहौन मार्ग, नारायण गलू-शैटाधार,



बारिश से तबाही का मंजर...

मंडी-कुल्लू-मनाली राष्ट्रीय उच्चमार्ग पर सात मील के पास पहाड़ी से गिरा मलबा। इस कारण हाईवे बंद हो गया है।

तीन गोशालाएं ढहीं, दो मकान गिरे

सुंदरनगर/धर्मपुर/सरकाघाट (मंडी)। धर्मपुर, सरकाघाट और सुंदरनगर में बुधवार को तेज बारिश से कई मकानों की छतें और गोशालाएं ढह गई हैं। जिले में दो मकान ढह गए जबकि धर्मपुर में तीन गोशालाएं ध्वस्त हुई हैं।

धर्मपुर में बनाल निवासी महाजनू देवी, रयूर निवासी सोहनू राम की गोशाला ढह गई है। कलसवाई निवासी सोहन सिंह, सिद्धपुर निवासी जमना देवी, सज्जाओ निवासी विमला देवी एवं महेंद्र सिंह के मकान को आंशिक नुकसान पहुंचा है। भड़ाड़ू निवासी दलजीत सिंह का दो कमरों का मकान क्षतिग्रस्त हुआ है। नायब तहसीलदार टिहरा रमेश कुमार ने कहा कि विभाग नुकसान का आकलन कर रहा है। सुंदरनगर के डुंगराई में भगत राम की रसोईघर और गोशाला बारिश के कारण गिर गई। हिरदी देवी निवासी नेरी का दो कमरों का रिहायशी कच्चा स्लेटपोश मकान क्षतिग्रस्त हो गया है।



कोटरोपी-चुक्कू मार्ग पर देवधार के पास पहाड़ी से हुआ भूस्खलन। -संवाद



में बाढ़; लाखों की मशीनरी बही, 30 भेड़ बकरियां दबीं, सात घर जमींदोज, लैंडस्लाइड होने से चार घंटे बंद
रा मार्ग, रेहड़ाघार में घर की दीवार गिरी, चंदैश सड़क का डंगा धंसने से सड़क बंद होने की कगार पर

जोगिंद्रनगर में बारिश से जनजीवन ठहरा घरों और दुकानों में घुस गया पानी

एक घंटा देरी से खुला बाजार, ग्राहकों की रौनक नदारद, स्कूली विद्यार्थी भी पहुंचे लेट

संवाद न्यूज एजेंसी

जोगिंद्रनगर (मंडी)। बुधवार सुबह अचानक तेज बारिश के कारण कुछ देर के लिए जोगिंद्रनगर का जनजीवन अस्त-व्यस्त हो गया। सड़कें पानी से भर गईं।

एक दर्जन से अधिक घरों और दुकानों में बारिश का पानी घुस जाने से अफरा-तफरी मच गई। मुख्य बाजार, रेलवे स्टेशन और पठानकोट चौक पर नालियों से भी बाहर बारिश का पानी बहने लगा। इस कारण सड़कों के साथ लगते दुकानदारों को नुकसान उठाना पड़ा। बारिश का पानी दुकानों में घुस जाने से दुकानदारों को दुकान का शटर उठाना चुनौती पूर्ण रहा। आमतौर पौ बजे तक खुलने वाले बाजार बुधवार को दस बजे के बाद खुल पाए।

नौहली ब्यूह, चक्का झमेड़ सड़कों में बारिश का पानी नाले की तरह बहने लगा। जिस कारण दो पहिया और चार पहिया वाहनों के चक्के भी करीब एक घंटे तक जाम रहे। इसका खामियाजा शैक्षणिक संस्थानों में शिक्षा ग्रहण करने वाले विद्यार्थियों को भुगतना पड़ा। काफी संख्या में विद्यार्थी सड़कों में फंसे रहे। अध्यापकों को भी स्कूल पहुंचने में परेशानी हुई।

शहर की गुगली खड्ड, बजनर खड्ड भी उफान पर रही। लडभड़ोल की बिनवा नदी का जलस्तर भी उठ चुका है। इसके अलावा रणा खड्ड में भी पानी खतरे के निशान से ऊपर बहने लगा। अचानक हुई भारी बारिश को देखते हुए स्थानीय प्रशासन ने राजस्व विभाग के अधिकारियों को नुकसान के आकलन के दिशानिर्देश जारी किए हैं। एसडीएम डॉ. मेजर विशाल शर्मा ने बताया कि बुधवार सुबह करीब साढ़े आठ बजे से साढ़े नौ बजे तक बारिश हुई। इससे शहरवासियों को भी परेशानी झे पड़ी है। सड़क किनारे कुछ नाि में पानी की सही निकासी न हो कारण सड़कों पर पानी का ज हुआ। किसी बड़े नुकसान जानकारी कार्यालय नहीं पहुंची

इस बारे में नगर परिषद लोक निर्माण विभाग को पान निकासी और अधिक दुरुस्त के निर्देश दिए हैं।



बारिश से सड़क पर पानी भरने से चलने-फिरने में दिक्कत हुई।



दुकान में घुसे गंदे पानी को निकालते हुए दुकानदार।

भूस्खलन से चट्टान खिसकने के डर से आधा दर्जन परिवारों ने खाली किए मकान

शहर के टारना वार्ड में मंडरा रहा खतरा, प्रशासन ने एहतियात के तौर पर तैनात कर रखी है एनडीआरएफ

संवाद न्यूज एजेंसी

मंडी। शहर के टारना वार्ड में भूस्खलन से नागार्जुन चट्टान के खिसकने के खतरे के बीच आधा दर्जन परिवारों ने मकान खाली कर दिए हैं।

ग्रामीणों को सुरक्षित स्थानों पर ठहराया गया है। खाने-पीने का भी उचित प्रबंध किया गया है। प्रशासन ने करीब दो दर्जन परिवारों को मकान खाली करने का निर्देश दिया है। मकान छोड़ने वाले परिवारों को भूतनाथ सराय और व्यास सदन में ठहराया गया है।

जिला प्रशासन, नगर निगम और क निर्माण विभाग नागार्जुन ान को खिसकने से बचाने में ए हैं। इस चट्टान के हिस्से

प्रशासन ने दो दर्जन परिवारों को मकान खाली करने के जारी किए हैं निर्देश

को तोड़ने की कोशिश की जा रही है। बारिश के कारण नागार्जुन चट्टान खिसक रही है। इससे नीचे आबादी है, जिसे खतरा पैदा हो गया है। नुकसान न हो, इसलिए गांव के कुछ परिवारों को मकान खाली करने के निर्देश दिए हैं। अभी तक कुछ लोगों ने अपने घर खाली नहीं किए हैं। खतरे को देखते हुए प्रशासन ने एनडीआरएफ की तैनाती कर दी है। नगर निगम मेयर दीपाली जसवाल ने बताया कि लोगों को बार-बार मकान खाली करने को कहा जा रहा है। प्रशासन ने नोटिस



मंडी के टारना वार्ड में पहाड़ी दरकने से कुछ मकानों को खाली करने के प्रशासन ने निर्देश दिए हैं। -संवाद

भी जारी किए हैं। लोगों के रहने और खाने-पीने की व्यवस्था भी की गई है लेकिन लोग घर खाली नहीं कर रहे, यह चिंता का विषय है। एडीएम मंडी एवं निगम आयुक्त राजीव कुमार ने कहा कि चट्टान के बढ़े हुए भाग को तोड़ने के लिए प्रशासन, निगम और लोनिवि दिन-रात काम कर रहे हैं। लोगों के के लिए भूतनाथ सराय, रैन ब और व्यास सदन में इंतजाम क गए हैं।

सुरक्षित स्थानों में जाएं लोग

टारना वार्ड में भूस्खलन से असुरक्षित कुछेक लोगों ने अपने मकान खाली कर दिए हैं। इन्हें भूतनाथ सराय और व्यास सदन में ठहराया गया है। अब लोग भी जल्द सुरक्षित स्थानों पर जाएं ताकि कोई अनहोनी न हो। उनके रहने, खाने और पीने के पुख्ता इंतजाम किए गए हैं।

-दीपाली जसवाल, मेयर नगर निगम मंडी

भूस्खलन से करसोग और सराज में 12 मार्ग अवरुद्ध

गोहर उपमंडल में दो मकान और एक गोशाला को पहुंचा नुकसान

संवाद न्यूज एजेंसी

गोहर/करसोग (मंडी)। जिला मंडी में बरसात से सड़कों को भारी नुकसान हुआ है। सोमवार को सराज और करसोग क्षेत्र की 12 सड़कों पर भूस्खलन के कारण पहिए थमे रहे। सराज की थाच-क्षोड़, थाची-डिडर, कोट-देओल, मैंथल-सनारली, केल्टी से जैंशला और रायगढ़ से शंकरदेहरा सड़कें अवरुद्ध हैं।

करसोग के खनोल से सिद्धचुआसी, रसोल से डियून, कोटलू से कटांडा, रोपा-फेगड़ा मार्ग, शकलेरा-माहौग वाया नवीधार और भस्कल मार्ग शामिल हैं। अकेले लोक निर्माण विभाग मंडल जंजैहली में अब तक बरसात से विभाग को 13 करोड़ का नुकसान हुआ है। वहीं उपमंडल गोहर में बरसात से सोमवार को दो मकान और एक गोशाला क्षतिग्रस्त हुए हैं। इससे करीब 21 लाख रुपये का नुकसान हुआ है।

सभी सेब बाहुल क्षेत्र हैं। सड़कों की बदहाली के चलते लोगों को परेशानी का सामना करना पड़ रहा है। लोनिवि के अधिशासी अभियंता



लंबाथाच-सिल्लीबागी-कलहनी रोड पर गिरा मलबा। -संवाद



गोहर-नांडी-स्यांज सड़क के अवरुद्ध होने से परेशान यात्री। -संवाद

बलबीर ठाकुर ने कहा कि विभाग अवरुद्ध सड़कों को बहाल करने में जुटा हुआ है। सराजघाटी में बारिश का क्रम लगातार जारी है जिसके कारण लोनिवि को करोड़ों का नुकसान उठाना पड़ रहा है। अभी

सेब सीजन रफ्तार में नहीं है जिससे बागवानों को अभी कोई असुविधा नहीं हो रही है। एसडीएम थुनाग पारस अग्रवाल ने बताया कि लोनिवि को सड़कें सुचारु रखने के निर्देश दे

छिपुण-सांबल में आज

No. No. SML-DDMA-Monsoon-2021- 1345
Office of the DC-cum-Chairman
Dated; Shimla-01 the 15th **October, 2021**

From

The Deputy Commissioner,
District Shimla, Himachal Pradesh

To

The Special Secretary (Rev-DM)
Govt. of Himachal Pradesh

Sub:- Regarding development of memorandum of losses due to different hazard happened in Monsoon 2021.

Sir,

Kindly refer to your office letter No. Rev. (DMC)-(F)-2-5/2019 dated 17.09.2021 on the subject cited above.

In view of the same, the desired information is enclosed herewith for necessary action at your end please.

Yours faithfully

Aditya Negi, IAS
Deputy Commissioner -cum-Chairman,
DDMA, District Shimla (H.P)
Email: - ddma-shi-hp@gov.in

MEMORANDUM OF

DAMAGE DUE TO

FLASH FLOODS, CLOUDBURSTS AND LANDSLIDES

DISTRICT SHIMLA

MONSOON SEASON – 2021

District Disaster Management Authority, Shimla

LOSS CAUSED DUE TO HEAVY RAINFALL AND LANDSLIDES DURING MONSOON, 2021.

Shimla District experienced heavy rainfall and landslides during the recent Monsoon, 2021 i.e. from 13th June till date. Incessant rainfall and landslides led to loss of life, damage to property and crops in District Shimla.

Source: Indian Meteorological Department

District	Rainfall during the Monsoon Season, 2021		
	Actual Rainfall (mm)	Normal Rainfall (mm)	Percentage (%) Departure from the normal
Shimla	685.4	642	7

Extent of damages:

The damages are mentioned under:

Human lives lost: As of now 09 Persons lost their lives due to heavy rainfall, landslide and drowning, Ex-gratia payment @ Rs. 4.00 Lacs per head in this regard has been assessed. Details are as under:-

District	Human Lives Lost	Missing	Relief calculated as per manual (Rs.in lacs)
Shimla	09	Nil	36

During Monsoon Season i.e., from 13th June 2021 till date total 09 deaths occurred out of which 07 deaths occurred due to drowning and 02 deaths due to landslide.

SrNo	Name of Sub-Division(s)	Deaths	Landslide	Fall	Drowning	Road Accident	Snake Bite	Electric Current
01	Sub Division Chopal	-	02	-	-	-	-	
02	Sub Division Rohru	-	-	-	06	-	-	-
03	Sub Division Dodrakwar	-	-	-	01	-	-	-
	Total	-	02	-	07	-	-	-

1. **Animals lost:** During Monsoon season i.e. from 13th June 2021 till date 03 cows, 11 Sheeps, 01 Calf, 01 Goat and 01 lamb died in monsoon season and the total loss of **Rs.2,06,000/-** .

2. **Structures damaged Total: -** During Monsoon season i.e. from 13th June 2021 till date, total 316 structure damaged. The details are as under:

- Fully damaged Kaccha and Pucca houses – 14
- Partially damaged Kaccha & Pucca houses- 180
- Cowsheds damaged – 113
- Shops damaged – 03
- Labour shed – 04
- Gharats – 02

Loss on this account has been assessed to the tune of **Rs. 45.86 (in Lacs).**

3. **Damage to roads:** Due to flash flood and landslide, the PWD/ NH Infrastructure i.e. Roads, Bridges and culverts have been severely damaged during the current Monsoon season. The total losses on this account have been assessed to the tune of **Rs. 82 crore 39 lakh 50 thousand. (Annexure A)**

All necessary efforts were put in to restore vehicular movement on these roads as early as possible with the help of concerned line departments and necessary men and machinery were deployed to avoid inconvenience to public.

4. **Damage to irrigation and water supply schemes : -**

Jal Shakti Vibhag schemes have also been damaged in Monsoon Season Urban Water Supply, Rural Water Supply, Irrigation schemes, Flood Protection works and Sewerage schemes were also damaged. The total losses on this account have been assessed to the tune of Rs. **43 crore 25 lakh 95 thousand.**

5. **Damage to agriculture crops:** The overall loss to crops due to heavy rainfall and storm/hailstorm in terms of money value as assessed to the total tune of **Rs. 3 crore 34 lakh.**

6. **Damage to Electricity Infrastructure:** As per information received from HPSEBL, due to heavy rainfall and storm the department has suffered to damages to electricity poles and electricity lines and total losses has been assessed about **Rs.1 Crore 93 lakh 73 thousand.**

Total loss of District Shimla during this year monsoon season (2021).

Sr No	Name of Department	Losses in Lakh
01.	Structure Loss	137.88/-
02.	Animal Loss	1.39/-
03.	Public Works Department	8239.50/-
04.	Jal Shakti Vibhag	4325.95/-
05.	Agriculture	334.00/-
06.	HPSEBL	193.73/-
07.	Rural Development	177.68/-
08.	Urban Development	386.62/-
	Total	137,93.75/- (137 crores, 93 Lakhs 75 thousands)

Major Landslides:

Sr No	DATE	Sub Division	Place/Location	Detail of Damage
01.	09th September, 2021	Rampur	Jeori	NH 05 blocked.
02.	13th September, 2021	Shimla Rural	Beolia	Beolia to Mehli road blocked.
03.	14th September, 2021	Shimla Rural	Ghandhal	50 mtrs stretch caved in due to heavy rain and slide. A massive landslide near Judicial Academy Ghandal on Monday night blocked the **National Highway 205** that connected Shimla to Mandi.
04.	30th September, 2021	Shimla Rural	Kacchighati	A multi storied building collapsed at Ghora Chowki.

Photographs of Damages :-



Shimla-Mandi road blocked after landslide, traffic diverted

Close shave for 5 car occupants | Wet weather likely till Sept 20

Brand P Lorrens

SHIMLA, SEPTEMBER 13

The Shimla-Mandi National Highway was blocked near the Judicial Academy, Ghandal, about 20 km from here, following a massive landslide late last night. A car with five occupants was damaged but all passengers escaped unhurt.

The 30-metre stretch caved in due to heavy rain and the traffic coming from Mandi has been diverted via the Baruwa-Nalhatti-Ghanahatti road while the traffic from Shimla diverted from Ghanahatti on the Kebagh-Kalihatti road, said Deputy Commissioner Aditya Negi.

Officers have been diverted to start the restoration work and efforts are being made to clear the road at the earliest, he added.

Meanwhile, residents of Ghandal village said cracks had been visible on the road for the past three months, but the PWD and the NHAI authorities did not pay any heed and the contractor covered it with mud.

The villagers requested the authorities not to cut the hill side to clear the road as houses and gaushalas on the top of the hill would be endangered.

Till now 34 persons have died in landslides in the monsoon season since June 13. The major slides included the one at Nagabain in Kinnaur district (August 11) in which 28 persons lost their lives, flash floods triggered by landslide, which claimed 10 lives at Bob village in Kangra on July 12 while massive boulders triggered by a landslide hit a vehicle, killing nine persons near Batseri village on the Sangla-Chitkul road in Kinnaur on July 23.

Rain continued to lash parts of Himachal and Pachhad with 71 mm of rain was the wettest followed by Solan 44 mm, Paonta Sahib 38 mm, Sangrahu (Sirmaur) 30 mm, Rajgarh 29 mm, Kasauli 25 mm, Kalpa 23 mm, Rohru 22 mm, Shilaroo and Khadrala 21 mm each, Nahan 20, Reckong Peo and Remuka 18 mm each, Shimla 16mm and Kasol 13 mm. The Met office has predicted a wet weather till September 20. There is no appreciable change in the minimum temperature and Keylong recorded 7.2°C. The maximum temperature rose by 2 to 3°C and Una was the hottest with a high of 30.0°C.

People pull out a car that fell off the road after landslide, following heavy rain in Ghandal near Shimla on Tuesday. PHOTO: [illegible]

NO OUTLET FOR RAINWATER

Due to construction activity, there was no outlet for the rainwater, which seeped into the road. This led to the landslide. [illegible]

14 September, 2021



पंजाब केसरी

19-07-2021

'मकान गिरने व करंट से 26 की मौत'

शिमला सहित 10 जिलों में भारी बारिश की चेतावनी

[illegible]

19 July, 2021



13 July, 2021



Ex-MLA's Shimla house damaged in landslide

24 August, 2021

Landslide blocks NH near Jeori

No casualty reported, 3 JCB machines pressed into service to clear debris



The landslide occurred on the national highway near Jeori in Rampur on Monday.

National Highway-5 was blocked for vehicular traffic near Jeori in Rampur subdivision of Shimla district following a landslide on Monday morning. However, no casualty was reported as there was neither any vehicle nor any person on the stretch when the landslide occurred.

The slide took place 3 km ahead of Jeori towards Nugalsari (Kinnaur), where 28 persons were killed in another slide on August 11. Local residents blamed the hydro power projects for frequent landslides in the area.

Vishvendra Pal, Rampur SDM, said, "Three JCB machines have been deployed on both sides to clear the highway and 50 per cent of the work has been done. One-way traffic is expected to be restored by tonight, if the shooting stones do not disrupt the ongoing clearing work".

A large number of vehicles were stranded on both sides of the road as there was no way to divert traffic, while small vehicles were being stopped in Jeori.

Till now, 53 persons have lost their lives in 39 landslides during the current monsoon (since June 15).

The maximum casualties were reported in Kinnaur district (37) followed by Kangra (10), Solan and Shimla (two each), Mandi and Lahaul and Spiti (one each).

As per the data shared by the Disaster Management Cell of the Revenue Department, the highest number of 16 slides occurred in Lahaul and Spiti district, five each took place in Mandi and Shimla, three each in Solan, Kinnaur and Chamba while two landslides each in Sirmaur and Kangra districts.

The major slides included one at Nugalsari in Kinnaur district (August 11) in which 28 persons lost their lives while 13 sustained injuries. Flash floods triggered by landslides claimed 10 lives in Bah village in Kangra while five persons sustained injuries on July 12. Massive boulders triggered by a landslide hit a tempo traveller killing nine persons and injuring three near Jhtaen village on Sangla-Chitkul road in Kinnaur on July 25.

Till now, 358 persons have been killed in rain-related incidents and the total loss to the state has mounted to Rs 95,575.29 lakh. Meanwhile, the local MeT office has issued yellow warning for heavy rains in Una, Bilaspur, Kangra, Solan and Sirmaur tomorrow.

53 DEATHS IN LANDSLIPS THIS MONSOON SEASON

District	Landslides	Deaths
Lahaul-Spiti	16	1
Kinnaur	3	37
Shimla	5	2
Mandi	5	1
Chamba	3	0
Sirmaur	2	0
Kangra	2	10
Solan	3	2
Total	39	53

06 September, 2021

Landslip in Dhalli hits traffic

SHIMLA, SEPTEMBER 5

A major landslide in the Dhalli area of Shimla today disrupted vehicular movement for some time, but no loss of human life or property has been reported.

The landslide was triggered by heavy rains in the last two days. No person was hurt or vehicle damaged despite the fact that the incident took place in peak hours in the evening. Though the landslide has not caused any threat to the houses located near the Dhalli tunnel, if rains continue, these could be in danger.

The state has been witnessing landslides and uprooting of trees because of the incessant rains. In many cases, including in Vikasnagar, vehicles were damaged. So far, a total of 355 persons have lost their lives since the onset of the monsoon from June 13. The total loss on account of damage caused to public property by rain has been pegged at Rs 95,570.89 crore.



Vehicles stuck in a traffic jam after landslide in Dhalli. AMIT KANWAR

The maximum damage has been caused to the Public Works Department with an estimated loss of Rs 56,807.80 crore to roads and bridges, Rs 27,288.20 crore to the Irrigation and Public Health Department, Rs 462.60 crore to the Power Department, Rs 4565.44 crore to the agriculture sector, Rs 2887.57 crore to the horticulture sector and Rs 850.47 crore to the Urban Development Department. — TNS

05 September, 2021

US Club-Ridge road caves in after heavy rain in Shimla

TRIBUNE NEWS SERVICE

SHIMLA, SEPTEMBER 24

A stretch of the road near the Home Guards office between the US Club and The Ridge caved in early morning today following a landslide triggered by incessant rains in Shimla city. However, no loss of life was reported as there was no commuter or vehicle on the stretch when the incident occurred.

Cracks have also developed on The Ridge and the ongoing shooting of a film is putting burden on the stretch, which could prove dangerous. Meanwhile, two persons in Bilaspur and Solan died in rain-related incidents, taking the death toll during the current monsoon season to 434. As many as 611 persons have sustained injuries and 12 persons are still missing.

As many as 261 roads (160 in Shimla, 39 in Mandi, 32 in Sirmaur, seven in Bilaspur, six each in Kangra and Solan, five in Hamirpur) are closed.

Meanwhile, moderate to heavy rain continued to lash several parts of the state. Naina Devi received the highest 181 mm of rainfall, followed by Kandaghat and Sangrah 65 mm each, Solan 63 mm, Shimla 55 mm, Pachhad and Rohru 45 mm each, Jubbal 44 mm, Una 43 mm, Narkanda, Khadrala, Kufri and Jubbarhatti 41 mm each, Kasauli 39 mm, Mehre 37 mm, Nahan 36 mm, Kotkhai 35 mm, Renuka 34 mm, Kumarsen 31 mm, Paonta Sahib 29 mm, Sundernagar and [illegible]

Incident after landslide, no casualty reported





Commuters stand near the caved in portion of a road; and (right) a vehicle damaged after being hit by a boulder near Shoghi on the Shimla-Kalka National Highway on Thursday. PHOTO: [illegible]

24 September, 2021



Beolia to Mehli



JEORI (NH 05 Blocked)



Rich Mount



Kachhighati Building Collapse



Near UDYOG BHAWAN



NH near bekhalti, Theog



Nerwa, Chopal



Rohru



Sub Division Theog



Tehsil Sunni, Sub Division Rural

Appendix-I

Animal Husbandry (Replacement of animals)

Name Of the District	No. of Cattle lost				No. of animals qualifying for relief grant (i.e. subject to ceiling of 1 large milch animal or 4 small milch animals or 1 large draught animals or 2 small draught animal per house hold)				Assistance sought (Milch @ Rs. 30,000/ and Rs. 3000/- per animal and drought Animals @ Rs. 25,000 and Rs. 16,000/-- Per animal)			
	Milch Animal		Draught Animal		Milch Animal		Draught Animal		Milch Animal		Draught Animal	
Shimla	Buffalo/ cow/camel	Sheep / goat	Camel/ horse/ bullock	Calf Donkey & pony	Buffalo/cow / camel	Sheep / goat	Camel/ horse/ bullok	Calf Donkey & pony	Buffalo/cow/ camel	Sheep/ goat	Camel/ horse/bull ock	Calf Donkey & pony
17	03	11	Nil	01	Nil	02	Nil	Nil	Nil	Nil	Nil	Nil

Amount in Lacs :- Rs 1.39 (In Lakh) (As per norms)

Appendix-II

Assistance sought for repair/restoration of damaged houses.

No.	Name of District	No. of structure damaged during Monsoon	No. of houses damaged											
			Fully damaged Pucca houses @ Rs.95,100 per houses		Fully damaged Kutcha houses @ 95,100 per houses		Severely Damaged pucca houses/kacha house @ Rs. 25,000 per houses		Partially Damaged Pacca houses @ Rs. 12,500 per houses		Partially Damaged kacha houses @ Rs. 10,000 per houses		Cowshed damaged/ @ Rs.10,000 per cowshed	
			No.	Amount (lacs)	No.	Amount (lacs)	No.	Amount (lacs)	No.	Amount (lacs)	No.	Amount (lacs)	No.	Amount (lacs)
	Shimla	316	06	57.0	08	76.0	Nil	Nil	17	2.12	163	1.63	113	1.13

ANNEXURE A

Public Works Department Loss Detail Division Wise.

Sr.No	Name of Circle/Division	Total No. of road closed on 23.09.2021	Likely date of opening of roads			Total accumulated damaged amount. (In lacs)		Detail of Machinery deployed			Total mechinary deployed
	Rohru Circle		23.09.2021	After 25.09.2021		JCB		Dozer	Tipper		
						Depdt.	Hired				
1	2	3	4	6	7	8	9	10	11	12	
1	Rohru Division	10	10	-	2820.00		4	-	1	5	
2	Jubbal Division	23	23	-	491.20	1	6	-	2	9	
3	Kotkhai Division	10	10	-	826.00	2	4	2	4	12	
4	Dodra Kawar Division	1	1	-	525.00	2	3		1	6	Road Surface damaged/C.D Culvert, R/Bwall damaged, Slips/Slide at various reasches
		44	44		4662.20	5	17	2	8	32	

Rohru Circle detail of snow damages & machinery deployed as on 23.09.2021

No. PW-SE-XIV/Rain damage report/2021-22- 4298-4302 Dated:- 23.09.2021

Sr. No.	Name of Circle / Division	Total No. of roads (in Nos)	No. of roads closed	Approximate Amount of damages on 20.09.2021 (in lacs.)	Previous Amount for restoration of roads on 17.08.2021	Total amount of damages upto 20.09.2021 (in lacs.)	Detail of Machinary deployed						Total Machinery deployed	Remarks
							JCB		Robot	Dozer	Tipper			
							Deptt.	Hired			Deptt.	Hired		
1	2	3	4	8	9	10	11	12	13	14	15	16	17	18
1	Shimla Division No.I	87	0	5.00	369.00	374.00	2	0	1	2	2	0	7	All road are opened for vehicular Traffice and machinery has been deployed for maintaining the road smoothly.
2	Shimla Rural Divn. Dhami	159	0	7.00	276.70	283.70	3	0	1	2	3	0	9	
3	Shimla Division No.III	55	0	3.00	403.10	406.10	0	0	1	0	1	0	2	
4	Theog Division	98	0	12.00	735.20	747.20	2	0	0	0	1	0	3	
5	Chopal Divison	144	0	8.00	1733.30	1741.30	3	0	0	2	4	0	9	

Total of 4th Circle : (Total No. of Road is 543 & total length is 2740.495 Kms.)	543	0	35.00	3517.30	3552.30	10	0	3	6	1

11th Circle Rampur

Sr No	Name of Circle	Total No of Roads Closed	Total amount of damages (In lakh)
01.	11 th Circle Rampur	01 Link Road	25.00

Sr. No	Name of Sub-Division(s)	Deaths	Landslide	Fall	Drowning	Road Accident	Snake Bite	Electric Current
1.	Sub Division Urban	-	-	-	-	-	-	-
2.	Sub Division Rural	03	-	-	-	03	-	-
3.	Sub Division Kumarsain	01	-	-	-	01	-	-
4.	Sub Division Chopal	22	02	03	-	16	01	-
5.	Sub Division Rohru	14	-	05	06	03	-	-
6.	Sub Division Rampur	12	-	01		10	-	01
7.	Sub Division Theog	14	-	02		11	01	-
8.	Sub Division Dodrakwar	01	-	-	01		-	-
	Total	**67**	**02**	**11**	**07**	**44**	**02**	**01**

No. SRM-DRA-(Monsoon-2021)-DC/2021-16517
Office of the District Magistrate, District Sirmaur (H.P)
Dated, Nahan, the, 30 September , 2021

From

The Deputy Commissioner,
Sirmaur

To

The Director-Cum-Special Secretary (Rev-DM)
Government of Himachal Pradesh.

Subject: - Regarding development of Memorandum of losses due to different hazard happened in Monsoon 2021.

Sir,

Kindly refer to your office letter No. Rev (DMC) (F) 2-5/2019 Dated 17/09/2021 on the subject cited above. In this regard, the requisite consolidated memorandum of losses & damaged-2021 in respect of Sirmaur district is as under:-

1. **Agriculture Department:** - Report on losses occurred during monsoon season-2021 (13-6-2021 to till date) in respect of Agriculture Department District Sirmaur (H.P) is enclosed as **Annexure-A**.

2. **Horticulture Department:** - Report on Block wise Losses due to different hazards (Heavy Rainfall/ Cloudburst etc) occurred in Monsoon-2021 along with photographs in respect of Horticulture Department District Sirmaur is enclosed as **Annexure-B**.

3. **HP.PWD, 12TH Circle Nahan:-** Report on losses occurred during monsoon season-2021 in respect of HP.PWD, 12TH Circle Nahan along with photographs is enclosed as **Annexure-C**.

4. **Animal Husbandry Department:** - Report on losses occurred during monsoon season-2021 in respect of Animal Husbandry District Sirmaur at Nahan is enclosed as **Annexure-D**.

5. **Health & Family Welfare Department** :- Report on losses occurred during monsoon season-2021 in respect of Health and Family Welfare Department, District Sirmaur at Nahan is enclosed as **Annexure-E**.

6. **HPSEBL Nahan (OP) Circle** :- Report on losses occurred during monsoon season-2021 in respect of HPSEBL, Nahan (OP) Circle, District Sirmaur at Nahan is enclosed as **Annexure-F**.

7. **Jal Shakti Vibhag Nahan Circle** :- Report on losses occurred during monsoon season-2021 in respect of Jal Shakti Vibhag, Nahan, Circle, District Sirmaur at Nahan is enclosed as **Annexure-G**.

8. **Urban Local Bodies (MC Nahan, MC Paonta Sahib & NP Rajgarh)** :- Report on losses occurred during monsoon season-2021 in respect of Urban Local Bodies, District Sirmaur at Nahan is enclosed as **Annexure-H.**

9. **Education Department** :- Report on losses occurred during monsoon season-2021 in respect of Higher Education & Elementary Education, District Sirmaur at Nahan is enclosed as **Annexure-I**.

10. **Revenue Department** :- Report on losses occurred during monsoon season-2021 in respect of Revenue Department, District Sirmaur at Nahan along with photographs and newspaper cuttings is enclosed as **Annexure-J**

This is for your information and further necessary action, please.

Enclosed: As Above

Yours faithfully,

20/9/21

(Sonakshi Singh Tomar) IAS
Chairperson, DDMA-Cum-District
Magistrate, District Sirmaur, H.P.

Annexure-A

Report on crop loss occurred during monsoon season 2021 (13-6-21 to till date) in r/o Agriculture Department District Sirmour (H.P)

Sr. No	Name of affected Crops	Area (in Hectare)			Extent of area damaged under crops (in hectare)			Loss in terms of money value (Rs in lacs)	Agriculture Land washes away	Damages of Land washed away/silted in terms of money value (Lacs.)	Loss in money value	Total Loss in terms of money value (Rs in lac)
		Targeted Area	Area Actually Sown	Total Area Affected /Damaged	Less than 33%	More than 33%	Total					
1	2		3	4	5	6		7	8	9	10	11
A. Cereals												
1	Maize	24000	24000	376.32	302	74.32	376.32	19.12	0	0	0	19.12
2	Paddy	4800	4800	35.44	35	0.44	35.44	0.27	0	0	0	0.27
3	Ragi	250	250	0	0	0	0	0	0	0	0	0.00
4	Millets	100	100	0	0	0	0	0	0	0	0	0.00
5	Kharif Pulses	2300	2300	0	0	0	0	0	0	0	0	0.00
		31450	**31450**	**411.76**	**337**	**75**	**412**	**19.39**	**0**	**0**	**0**	**19.39**
B. Commercial Crops												
1	Vegetables	5000	5000	113.16	103	10.16	113.16	85.35	0	0	0	85.35
2	Potato	1200	1200	0	0	0	0	0	0	0	0	0.00
3	Ginger	1450	1450	0.36	0.20	0.16	0.36	0.72	0	0	0	0.72
4	Oil Seeds	630	630	0	0	0	0	0	0	0	0	0.00
Total (Comm. Crops)		**8280**	**8280**	**114**	**103**	**11**	**114**	**86.07**	**0**	**0**	**0**	**86.07**
Grand Total (A+B)		**39730**	**39730**	**525**	**440**	**85**	**526**	**105.46**	**0**	**0**	**0**	**105.46**

Annexure-B

Blockwise Losses due to different hazards(Heavy Rainfall /Cloud burst etc.) happened in monsoon'2021 in respect of District Sirmour H.P.

Name of District: Sirmour Name of the Calamity: Heavy rainfall & cloud burst etc.

Name of Department: State Department of Horticulture

Period of Occurance: 13-06-2021 to till date i.e 25-06-2021.

Sr. No.	Name of District	Name of the Block	Name of fruit crops affected	Categorywise No. of farmers affected				Categorywise area(Ha) affected				Loss to Nursery Plants			Loss to fruit trees			Expected loss to fruit crops				Total Value in Lakhs	Total area affected where crop loss is less then 33%	Total area affected where crop loss is Above then 33%
				No. of M.F affected	No. of S.F affected	No. of other farmers affected	Total No. of farmers affected	Marginal Farmers	Small Farmers	Other Farmers	Total area affected (Ha)	No. of plants completely destroyed	No. of plants partially damaged	Value in lakhs@50/plant	No. of plants completely destroyed	No. of plants partially damaged	Value in lakhs	Quantitave Loss(MT)	Value in Lakhs	Qualitative Loss	Value in Lakhs			
1	Sirmour	Rajgarh	Fruit Crops	400	200	50	650	150	80	20	250	500	300	0.4	50	200	2.5	100	8	20	1.5	12.4	200	50
2		Pachhad	Fruit Crops	300	100	20	420	30	10	10	50	200	100	0.15	50	150	2	50	4	10	0.8	6.95	40	10
3		Sangrah	Fruit Crops	300	80	10	390	200	90	10	300	200	100	0.1	40	200	2.2	80	6	20	1.5	9.8	250	50
4		Shillai	Fruit Crops	200	50	10	260	50	30	10	90	150	100	0.12	30	150	1.5	50	4	20	1.6	7.22	80	10
5		Nahan	Fruit Crops	50	47	10	107	80	50	13	143	100	50	0.07	40	100	1.4	50	4	15	1.2	6.67	120	13
6		Paonta Sahib	Fruit Crops	100	60	20	180	50	40	10	100	150	100	0.125	20	120	1.4	70	5	20	1.5	8.025	90	10
	Total			1350	537	120	2007	560	300	73	933	1300	750	0.965	230	920	11	400	31	105	8.1	51.065	790	143

Total area affected:-	933 Ha
Total monetary loss(Rs.)	51.06 Lacs
Total No. of farmers affected	2007 No.
Quantitative/Qualitative Loss	505 MT
Percentage Loss	30-40%

Annexure - C

GENERAL ABSTRRCT OF Circle WISE LOSSES CAUSED BY RAINS FOR THE YEAR 2021-22 INRESPECT OF HPPWD

Amount : Rs. In crores.

Sr No	Name of Circle	Total Length of roads affected. (In Km.)	Length of Pucca Roads affected (In Km.)			Length of Katcha Roads affected (In Km.)			Amount required for repair of damaged/ washed away Bridges (In Cr.)	Amount required for(OR,PR & R/Wall &B/Wall) (In Cr.)	Amount required for repair of Culverts (In Cr.)	Total Amount required. (In Cr.)
			VR	MDR	SH	VR	MDR	SH				
1	12th Circle Nahan	2195.00	1456	87	0	652.00	0	0	2.33	9.01	4.01	15.35
	Total											
	Grand Total								**2.33**	**9.01**	**4.01**	**15.35**

Annexure – D

Annexure-D

Name of District	Name of Beneficiary	No. of Cattle Lost		No. of animal qualifying for relief grant(i.e. subject to ceiling of 1 large milch animal or 4 small milch animal or 1 large draught animal or 2 small draught animal per household)				Assistance sought Milch@Rs.16,400/-Rs.15,000 and Rs.10,000.-per animal				Miscellaneous / Buildings etc	Total Estimated Loss
		Milch animal	Drought Animals	Milch animal		Drought Animals		Milch animal		Drought Animals			
Sirmour		Buffalo/ Cow/ Camel	Sheep / Goat	Buffalo/ Cow/ Camel	Sheep/ Goat	Camel Horse / Bullock / Mule	Calf Donkey & Pony	Buffalo/Cow/ Camel	Sheep/ Goat	Camel Horse/ Bullock	Calf Donkey & Pony		
1.	Vety. Hospital Kamrau, Distt Sirmour	---		---	---	---	---	---	---	---	---	The retaining wall and Water Tank of building has been fallen down due to the heavy rainfall.	1,00,000/-
2	Veterinary Hospital Majra, Distt. Sirmour	--	--	--	--	--	--	--	--	--	--	The safety wall and main gate of the campus has fallen down due to heavy rainfall.	10,000,00/-
3	Veterinary Dispensary KolawalaBhood, Nahan, Distt. Sirmour	--	--	--	--	--	--	--	--	--	--	The ceiling of the Dispensary has fallen down and windows are also broken due to heavy rainfall.	1,50,000/-
4	Central Poultry Farm, Nahan Distt.Sirmour	---		---	---	---	---	---	---	---	---	The boundary wall of Central Poultry Farm is damaged due to the heavy rainfall.	05,00,000/-
5	Veterinary Hospital Bhangani, Nahan, Distt. Sirmour	--	--	--	--	--	--	--	--	--	--	The ceiling of the Hospital has fallen down and store room has damaged due to heavy rainfall.	1,00,000/-
6	Vety. Hospital, Nohradhar Distt.Sirmour	---		---	---	---	---	---	---	---	---	The Bull Shed of the Hospital is damaged due to the heavy rainfall.	10,00,000/-
	Total												28,50,000/-

Health & Family Welfare Department, District Sirmaur ANNEXURE-E

Phone No. 01702-222543
E-Mail: Cmosirmaur@Gmail.Com

No.HFW/N/PH/DM/2021- 2508
Date: 25-09-2021.

To

The Deputy Commissioner Cum Chairman DDMA
District Sirmaur

Subject: Regarding development of Memorandum of Losses due to different hazard happened in Monsoon 2021 District Sirmaur

Sir,

This is in reference to the subject cited above. In this regard, Damage and loss report with respect to Health & Family Welfare Department, District Sirmaur is as mentioned below.

Sr. No.	Name of Victim with Address	Date of disaster	Type of disaster	Estimated Loss	Relief Fund issues	ER granted	Relief fund granted
1	CMO Office, Nahan	12-07-2021	Damage to boundary wall	Request for estimate sent to PWD deptt vide leter no HFW-N/Bldg/Estimate/2019-1286 dated 15/07/2021 but no estimate has been received till date	Nil	Nil	Nil

This is for your kind information and necessary action please.

Chief Medical Officer,
District Sirmaur At Nahan

Annexure-F

Regarding Development of Memorandum of Losses due to different hazard happened in Monsoon 2021

DETAIL OF DAMEGES DUE TO HEAVY RAINSNOWFALL w.e.f 13.06.2021 to till date IN RESPECT OF (OP) CIRCLE HPSEBL NAHAN

Sr. No.	Name of Division	11KV HT line			LT line			Poles			DTRs			Civil work i.e. wall	Total Fund Required (In Lakh)		Location where Damages Occurred
		Damaged (In K.M)	Rate Per KM (In Rs)	Total H.T. Cost	Damaged (In K.M)	Rate Per KM (In Rs)	Total L.T. Cost	Damaged (In No.)	Rate Per Pole (In Rs)	Total Cost of Poles	Damaged (In No.)	Rate Per DTR Amount (In Rs)	Total Cost of DTR's				
1	Paonta Sahib	5.55	50000	277500	21	50000	1050000	19	4000	76000	2	100000	200000		1403500	Hailstrom	Chowkimangwal Baag Tilwari Dhalpajli Madwa (Jointi) Badwadhar Sunhatahan, Mandi Khala, Gunghra, Indra Market, Bhatapur, Ranpat, Harijan Basti, Bhatog Basori, Sukhchainpur, Sainwala, Tatauan & Poka
2	Nahan	18.33	50000	916500	47.75/c	50000	2387500	235	4000	940000	13	100000	1300000		5544300		Nahan Town, Jaya, BarogSharotdoonala, Batkalan, Surla, Jamu & RamaGala Amb & Moginand, Vikram Bag, Kandelwala, Lohi, Kotla, Johrun, Jathanwala, BojaniyaBadaun, Pawra, Harlu dasun, Basathi & Bajdhan, Lana MiyanMohar, Chandni, Khala Kyar, Sangrah, Andhari, Pallar, Dadahi & KotiBhtoun, Jarag, Khar Drabil Manjhoti & Gumeghat,Mattar, Bahron, Nalka & Santbhatka, Bhandarwala, Malotbagtal, Charan, Kaulwaldehood, Devas Sangrah, Lajpo Katah, Khadri, Bounal etc
3	Rajgarh	9.82	50000	491000	18.06	50000	903000	40	4000	160000	8	100000	800000	1200000	3554000		HT, LT&Pole Damage UESD Charna, Pareg, Rajgarh, Sarahan&Narag DTR Damage 25 KVA Skats, Kati Padhog, Ghasog, Sihar, Talangna, LWSS Nighog 1st & 2nd a/w damage of Civil amounting to Rs. 1200000/-
	Total	33.7	50000	1685000	86.816	50000	4340800	294	4000	1176000	23	100000	2300000	1200000	10701800		

Annexure - G

Position of affected schemes due to rain damage, in respect of JSV Circle Nahan during monsoon season-2021 up to 25.9.2021.

Name of Divn.	Affected Rural WSS Scheme		Affected Urban WSS Scheme		Irrigation Schemes.		Irrigation.		Total affected Schemes/Amount.	
Nahan	94	400.64	2	55.00	32	178.00	1	15.00	129	648.64
Paonta	31	129.70	1	2.00	20	228.00	0	0	52	359.70
Nohra	145	429.90	3	37.00	37	160.78	0	0	185	627.68
Shillai	116	538.80	0	0	44	406.30	0	0	160	945.10
Total:-	**386**	**1499.04**	**6**	**94.00**	**133**	**973.08**	**1**	**15.00**	**526**	**2581.12**

ANNEXURE-H
MC-NAHAN

NO J.E.MCN/2021-3049
OFFFICE OF THE MUNICIPAL COUNCIL NAHAN DISTT. SIRMOUR (H.P)
DATED NAHAN THE 27 Sep, 2021

To,

The Chairman,
District Disaster Management Authority,
Distt. Sirmaur at Nahan (H.P.).

Subject : Rain damages report for the monsoon of the year 2021-22.

Sir,

The report for the Rain damages in Nahan Town is given as under:-

S.No.	Name of Work	Estimated Amount
1.	C/o Nallah and R.Wall at mohalla Dhabon.	Rs. 5,50,000/-
2.	Repair of Road and drain in mohalla Bageechi.	Rs. 2,00,000/-
3.	C/o Nallah in Housing Board coloney Shivpuri Chowki.	Rs.3,50,000/-
4.	Channelisation of Nallah in mohalla Chiranwali Nahan.	Rs-5,00,000/-
5.	C/o path at mohalla Amarpur.	Rs-5,00,000/-
6.	C/o nallah at mohalla Balmiki basti Nahan.	Rs-3,00,000/-
7.	C/o nallah at mohalla billiwala Nahan.	Rs-10,00,000/-
8.	Renovation of Nallah at mohalla jarja.	Rs-5,00,000/-
9.	Repair of Maintenance of Nallah near DIET Hostel at H.B coloney.	Rs-4,50,000/-
10.	Channelisation of drain near Police colony.	Rs-6,00,000/-
11.	Reconstruction of R.wall at Kalisthan pond.	Rs-2,50,000/-
12.	Repair and renovation of road/drain at bankuwala Road.	Rs-8,00,000/-
13.	Repair and renovation of road from Industry office to Chamba Ground.	Rs-5,00,000/-
14	Repair of road from chougan ground to mahima library.	Rs-5,50,000/-
15.	Repair of road mohalla Gobindgarh.	Rs-3,50,000/-
16.	Channelisation of Drain near H/o Sh. Sunil bhardwaj at Housing board Colony Nahan.	Rs-5,60,000/-
	Total Estimated Amount	**Rs-79,60,000/-**

Yours faithfully,

Executive Officer,
Municipal Council,
Nahan.

18

ANNEXURE-H
MC-Paonta Sahib

No-M.C.P./ 2021- 1313
OFFICE OF THE MUNICIPAL COUNCIL PAONTA SAHIB DISTT. SIRMOUR

Dated:- the, Paonta Sahib-173025- 28 September 2021

To,

The Deputy Commissioner
Nahan, Distt Sirmaur (H.P).

Subject:- **Regarding development of Memorandum of losses due to different hazard happened in Monsoon 2021.**

R/Sir,

Kindly refer to the office letter No. SRM-DRA-(Monsoon-2021)-DC/2021-164828 Dated 23 September 2021 on the subject cited above. The requisite information regarding Municipal Council Paonta Sahib may be treated as Nil. This is for your kind information please.

Yours Faithfully

Executive officer
Municipal Council,
Paonta Sahib (H.P.)

ANNEXURE-H
NP-Rajgarh

RAIN DAMAGE REPORT

Nagar Panchayat Rajgarh

Note:- S. No. 01, 02, 03, 04 and 11 are as per estimate/bill but other than these, cost is taken as per previous work estimates.

S. No.	Name of work with address	Date of disaster	Type of disaster due to	Estimated Loss
01.	foot bridge along nallah side in W. No. 4	12/07/2021	Heavy Rainfall	1,83,827.00
02.	Road slips in N.P road from police thanna to end of boundry of w.no. 6 in w. no. 6	29/07/2021	Heavy Rainfall	41,000.00
03.	Road slips including heavy stones in road from Solan – Rajgarh S.H. to h/o Sh. Dinesh thakur in w. no. 7 which passes through w. no. 3, w. no. 4, and w. no. 6.	29/07/2021	Heavy Rainfall	3,07,400.00
04.	falling of retaining wall in w. no. 6 due to heavy rainfall behind the house of Sh. Chander Mohan in w. no. 2	29/07/2021	Heavy Rainfall	6,31,536.00
05.	Land slide in w. no. 6 which fall on public path	29/07/2021	Heavy Rainfall	1,00,000.00
06.	Heavy landslide in w. no. 1 below h/o sh. Jiwan singh	26/09/2021	Heavy Rainfall	20,000.00
07.	Damaged of public path, stair, railing in w.no. 1 below h/o Sh. Jiwan singh due to heavy Rainfall	26/09/2021	Heavy Rainfall	20,000.00
08.	Damage of path near the house of Mr. Jasta. In ward No. 6	26/09/2021	Heavy Rainfall	1,50,000.00
09.	Damage of path in Ward no 07 near house of sh. Satish kumar.	26/09/2021	Heavy Rainfall	2,00,000.00
10.	Damage of path near the house of Sh. Kaloo Ram.	29/07/2021	Heavy Rainfall	54,831.00
11.	Damage of path and retaining wall near SDM/ Tehsil Office including stair case in Ward No. 01.	26/09/2021	Heavy Rainfall	1,50,000.00
12.	Damaged of B/ wall in front of sh. Ganpat house in w. no. 2	29/07/2021	Heavy Rainfall	80,000.00
13.	Road slips in N.P road from police thanna/ Akal workshop to end of boundry of w.no. 6 in w. no. 6	20/08/2021 to 26/09/2021	Heavy Rainfall	41,000.00
14.	Road slips including in road from Solan – Rajgarh S.H. to h/o Sh. Dinesh thakur in w. no. 7 which passes through w. no. 3, w. no. 4, and w. no. 6.	20/08/2021 to 26/09/2021	Heavy Rainfall	60,000.00
		Total		20,39,594.00
	Add 3% contingencies charges			61,188.00
		Grand Total		21,00,782.00

Secretary
Nagar Panchayat Rajgarh

Secretary
Nagar Panchayat Rajgarh
Distt. Sirmour (H. P.)

Elementary Education

Annexure-I

ख्या:ई0एस0-24/2018(प्रा0 शि0)आपदा-19240
कार्यालय उप-निदेशक(प्रारम्भिक शिक्षा)
जिला सिरमौर स्थित नाहन(हि0प्र0)
दिनांक:- 28/09/2021 नाहन-173001

सेवामें

उपायुक्त
जिला सिरमौर स्थित नाहन।

विषय:- **Regarding development of Memorandum of losses due to different hazard happned in Monsoon 2021.**

महोदय,

उपरोक्त विषय पर आपके कार्यालय पत्र संख्या SMR-DRA-(Monsoon-2021)DC/2021-164828 से दिनांक 23.09.2029 के संदर्भ में इस कार्यालय के अधीनस्थ प्राथमिक/माध्यमिक पाठशालाओं की दैनिक क्षति रिपोर्ट की वांछित सूचना 13.06.2021 से अब तक आपके कार्यालय को निर्धारित प्रपत्र पर आगामी कार्रवाई हेतु प्रेषित की जा रही है। इस कार्यालय के अधीनस्थ खण्ड प्रारम्भिक शिक्षा अधिकारी से प्राप्त सूचना, स्कूल प्रबन्धन समिति की प्रस्तावना, सम्बंधित पटवारी की मौके की रिपोर्ट एवम् भारी वर्षा से हुए नुकसान का प्राक्कलन इत्यादि की सूचना पहले ही आपके कार्यालय को प्रेषित की जा चुकी है।

संलग्न:- (सूची)

भवदीय

उप-निदेशक(प्रारम्भिक शिक्षा)
जिला सिरमौर स्थित नाहन।

Detail of Primary School Demaged

S.No	Name of Victim with address	Education Block	Date of Disaster	Type of Disaster	Estimated Cost	Relief fund issued	IR Granted	Relief fund Graante
1	Govt. Primary School Chamla	Dadahu	11.08.2021	Demage of Retaining wall	Estimate not received	No	No	No
2	Govt. Primary School Gummat	Shillai	26.07.2021	Demage of Retaining wall	537000	No	No	No
3	Govt. Primary School Chhachheti	Paonta Sahib	04.08.2021	Demage of boundary wall	112800	No	No	No
4	Govt. Primary School Bechand Ka Bag	Dadahu	27.07.2021	land side front side of school	400000	No	No	No
5	Govt. Primary School Khood	Dadahu	31.07.2021	Water coming from the roof of the kitchen and plaster of roof fell down	Estimate not received	No	No	No
6	Govt. Primary School Jarag	Dadahu	31.07.2021	Water coming from the roof of the kitchen and plaster of roof fell down	568000	No	No	No
7	Govt. Primary School Sachi Tirmalti	Dadahu	31.07.2021	Demage of Retaining wall	381000	No	No	No
8	Govt. Primary School Pipli	Nohradhar	29.07.2021	Demage of roof of bauranda	Estimate not received	No	No	No
9	Govt. Primary School Thontha	Nohradhar	27.07.2021	Toilet wall Demage	Estimate not received	No	No	No
10	Govt. Primary SchoolBara Chowk	Nahan	23.07.2021	Wall of room demage	209100	No	No	No
11	Govt. Middle School Chaknal	Dadahu	15.07.2021	Boundary wall demage	Estimate not received	No	No	No
12	Govt. Primary School Andheri	Sangrah	22.07.2021	Danga of toilet demage	Estimate not received	No	No	No
13	Govt. Primary School Bandali	Nohradhar	13.07.2021	one room & boundary wall demage	Estimate not received	No	No	No
14	Govt. Primary School Mandhori	Sangrah	12.07.2021	Retainig wall and Railing	590798	No	No	No
15	Govt. Primary School Shingi	Sataun	19.09.2021	Retainig wall demage	Estimate not received	No	No	No
16	Govt. Primary School Bain Kuan	Poanta Sahib	19.08.2021	Retaining wall	270800	No	No	No

Deputy Director,
Elementary Education,
Nahan, Distt. Sirmour

587

ANNEXURE :- I

No. EDN-DDHE-SMR-05/2003(Misc. Building) -Vol-VII–7094
Office of the
Dy. Director of Higher Education,
Distt. Sirmour at Nahan.
Ph. No. 01702-222246 mail: ddhesirmour@rediffmail.com
Dated: 16 Sept., 2021

To

DC/ADC/ADM/AC/DRO/DRA
Branch.....
D.No. 36537
Date 17/9/21 17/9/21

The Deputy Commissioner,
District-Sirmour at Nahan(HP)

Sub:- **Submission of information regarding damage in School Building of GSSS Bongli Khetch due to land sliding.**

Sir,

In reference to the subject cited above, please find enclosed herewith the information regarding damage in School Buildings due to land sliding received from the Principal GSSS Bongli Khetch vide letter No. EDN-GSSSBK-(G-3)04/2021-73 Dated: 15th September 2021 alongwith the report from the Village Revenue Officer concerned .

This is for your kind perusal and further n/a please.

Encl: As above

8257
20-09-21
DRA

DRO
20/09/21

Dy. Director of Higher Education,
Distt Sirmour at Nahan.

Annexure - I

SCHOOL MANAGEMENT COMMITTEE, GOVT. SEN. SEC. SCHOOL, BONGLI KHECH, BLOCK-NARAG, DISTRICT SIRMOUR-173101

Ref. No. [illegible]

Dated 14 सितम्बर 202[illegible]

सेवा में

उप निदेशक उच्च शिक्षा महोदय

जिला सिरमौर स्थित नाहन।

विषय:- भूस्खलन से पाठशाला भवन को हुई क्षति बारे।

मान्यवर,

सविनय निवेदन यह है कि दिनांक 14.09.2021 की रात 12:00 बजे के लगभग भवन के पीछे की पहाड़ी से भूस्खलन हुआ जिसमें भारी पत्थर भवन की छत पर गिरे जिससे छत,खिड़कियों तथा छजे को भारी क्षति पहुँची है।

इस घटना की सूचना उप तहसीलदार उप तहसील नारग को दी गई जिनके द्वारा सम्बन्धित पटवारी द्वारा मौका देखा गया तथा रिपोर्ट आपकी सेवा में सादर प्रस्तुत है, जिसके अनुसार लगभग 40,000 रुपये का नुकसान आंका गया है।

अतः महोदय से आवश्यक कार्यवाही हेतु निवेदन किया जाता है ।

धन्यवाद सहित

संलग्न:- रिपोर्ट ग्रामीण राजस्व अधिकारी

प्रधान सदस्य सचिव

Pradhan Secretary

SMC-GSSS Bongli Khech

Distt. Sirmour (H.P.)

बोंगली खेच जिला सिरमौर हि०प्र०।

Annexure '6- J

District Disaster Management Authority, Sirmaur

The monsoon Season loss within the District Sirmaur from 13th June 2021 to till date

1.	Revenue Department	Kuccha Houses (Fully Damaged)	**Incident**	**Nos**	**Apprx Loss (in lacs)**
			Landslide	0	0
			Heavy Rain	02	20,000/-
			Fire	01	55,000/-
			shock circuit	01	2,30,000/-
			Total	**04**	**3,05,000/-**
		Pucca Houses (Fully Damaged)	**Incident**	**Nos**	**Apprx Loss (in lacs)**
			Landslide	0	0
			Heavy Rain	0	0
			Fire	0	0
			Total	**0**	**0**
		Kuccha Houses (Partially Damaged)	**Incident**	**Nos**	**Apprx Loss (in lacs)**
			Landslide	-	-
			Heavy Rain	26	6,28,000/-
			Fire	01	65,000/-
			Total	27	6,93,000/-
		Pucca Houses (Partially Damaged)	**Incident**	**Nos**	**Apprx Loss (in lacs)**
			Landslide	-	-
			Heavy Rain	11	14,48,000/-
			Fire	01	2,00,000/-
			Total	**12**	**16,48,000/-**
		Cowsheds Damaged	**Incident**	**Nos**	**Apprx Loss (in lacs)**
			Landslide	0	0
			Heavy Rain	29	3,40,800/-
			Flash Flood	0	0
			Fire	02	45,000/-
			Total	**31**	**3,85,800/-**
Grand Total				**74**	**30,31,800**

Detail of Causalities (Human Loss) 13-06-2021 to till date

Sr. No.	Death due to	No. of Persons
1.	Road accident	24
2.	Falling from height	03
3.	fire Burn	01
4.	Electric shock	01
5.	Drowning	02
Total		31

Cattle Loss 13-06-2021 to till date

Sr. No.	Name of Animal	Death due to	No. of Cattle
1.	Cow	03 fire, 01 snake bite, 03 landslides, 02 flash flood, 01 heavy rainfall, 04 falling from height.	14
2.	Ox	02 falling from height & 01 shock circuit.	03
3.	Calf	02 landslides& 01 fire.	03
4.	Goat	03 landslides.	03
5.	Buffalo	05, snake bite, 02 landslides, 02 falling from height.	09
6.	Horse	01 falling from height.	01
7.	Mare	01 falling from height.	01
8.	Mule	02 falling from height.	02
Total			36

Cattle live losses



Structure losses on dated 25-09-2021



Agriculture losses





Cowshed Damage









Horticulture Losses





MEMORANDUM OF LOSSES CAUSED DUE TO HEAVY RAINFALL, LANDSLIDES, FLASH FLOODS LIGHTENING IN SOLAN DISTRICT

MONSOON SEASON 2021

w.e.f 13th June to 30th September 2021

Prepared by-
DDMA Solan

DISTRICT DISASTER MANAGEMENT AUTHORITY,

SOLAN (HP)

Index

So No	Content	Page No
1.	Disaster Profile	3-4
2.	District Map	5
3.	Monsoon Loss Report	6-7
4.	District wise loss Report	8-10
5.	Images of losses in monsoon season	11-13
6.	Media Coverage of Damages in Solan District	14-17



DEPUTY COMMISSIONER SOLAN, HIMACHAL PRADESH

DISTRICT PROFILE

Solan District is one among 12 Districts of Himachal Pradesh, India. The Administrative head quarter of Solan District is in Solan City. It is Located 46 KM North from the State capital Shimla. The population of the Solan District is 576670. It is 4th largest District in the State in terms of population.

GEOGRAPHY AND CLIMATE OF SOLAN DISTRICT

It is Located at Latitude-30.9 and Longitude-77.1. Solan District is shares its border with Panchkula District to the west, Sirmour District to the South, Rupnagar District to the west. Also it shares border with Haryana State to the South, Punjab State to the west. Solan District occupies an area of approximately 1936 square kilometres. It is in the 814 meters to 1483 meters elevation range. This District belongs to Hindi Belt India.

It has moderate temperature in summer season. The highest day temperature in summer season lies between 16 °C to 35 °C. Average temperatures of January is 7 °C, February is 8 °C, March is 14 °C, April is 18 °C, May is 23 °C.

DEMOGRAPHICS OF SOLAN DISTRICT

Hindi is the local Language of solan district. The district is divided into 7 Tehsils, 5 Sub tehsil, 240 Panchayats, 2614 Villages. Kandaghat Tehsil is the smallest Tehsil by population whereas Nalagarh Tehsil is the largest Tehsil by population.

CENSUS 2011 OF SOLAN DISTRICT

Total population of Solan district is 576670 according to census 2011 whereas male Population is 306088 and female population is 270582. The number of literate people is approximately 381525. Its total area is 1936 sq.km. It is the 4th largest district in the state by Population but 9th largest district in the state by area and 524th largest district in the Country by Population. Solan is 4th highest District in the State and 79th highest District in the Country in terms of literacy rate. Its literacy Rate is 85.02 percent.

Head Quarters: Solan

Language: Hindi

Area: 1936 sq. km

Population: 576670

Sex Ratio: 884

Density: 298/ sq. km

Literacy: 85.02

Elevation / Altitude: 814 - 1483 meters. Above Sea level

Time zone: IST (UTC+5:30)

Vehicle Registration Number: HP-12,HP-13,HP-14,HP-15,HP-64

RTO Office: Kandaghat, Nalagarh, Parwanoo, Solan

Administrative Map of District Solan (HP)



Details of Loss/ Damages due to heavy rainfall, landslide & lightening during Monsoon Season 13th June to 29th Sept. 2021

Sr.No.	Kind of loss damage		No. of Damages	Assessment of Loss (in Lakhs)
1.	**Human Life Loss**	Road Accidents	30	1,20,00,000/-
		Fallen from height	1	4,00,000/-
		Landslide	2	8,00,000/-
		Electric Shock	1	4,00,000/-
	Sub total		**34**	**1,36,00,000/-**
	Human Injured	Road Accidents	170	-
		land slide	3	-
		drowning	2	-
		Industrial incident	1	-
	Sub total		**176**	-
2.	Cattle Life Loss		5	1,50,000/-
	Cattle Injured		Nil	Nil
	Sub Total		**5**	**1,50,000/-**
3.	**Damage to Private Infrastructure**			
	Fully Damaged (Pacca Houses)		Nil	Nil
	Fully Damaged (Katcha Houses)		Nil	Nil
	Severally damaged(Katcha Houses)		3	87,000/-
	Partially Damaged (Pacca Houses)		11	7,30,500/-
	Partially Damaged (Katcha Houses)		13	4,15,000/-
	Cowsheds Damaged		20	3,34,000/-
	Sub Total		**47**	**15,66,500/-**
	Damage to public infrastructure			
4.	HP-PWD 3rd Circle			31,84,45,000/-
	HP-PWD NH Division			49,57,000/-
	Jal Shakti Vibhag			18,53,58,000/-
	HPSEBL (PCC Pole, Transformers, Electric lines, Allied material.)			80,07,000/-
	Agriculture			1,23,94,000/-
	Horticulture			25,72,000/-
	Fisheries			Nil
	Education			Nil
	Forest Department			Nil
	Losses to Govt. Buildings			Nil
	Health			Nil

	BDOs: Damage to rural paths and other amenities being managed by panchayats.		Nil
	Damages to urban local authorities i.e. MCs/NACs & CBs.		57,30,000/-
	Grand Total	***262***	***55,27,79,500/-***

Note: *The above report tabulated as per damage report received from concerned departments /agencies on daily basis during monsoon season from 13th June to till date*

Detail of Rainfall occurred in the district during Monsoon i.e.13th june2021 to 2 Sept2021

Sr.no	Actual Rainfall	Normal Rainfall	Percentage (%) Departure from the normal
1.	864.1	982.5	-12

Sub Division Wise loss details

Detail of Death due to Disaster

Sr.No.	Sub-Division	Road Accident	Landslide/ lightening	Flash Flood	Drowning	Fire	Others	Total Deaths
1.	Solan	6	Nil	Nil	Nil	Nil	Nil	6
2.	Nalagarh	16	Nil	Nil	Nil	Nil	Nil	16
3.	Arki	Nil	1	Nil	Nil	Nil	Nil	1
4.	Kasauli	6	1	Nil	Nil	Nil	Nil	7
5.	Kandaghat	2	Nil	Nil	Nil	Nil	Nil	2
	Total	30	2	Nil	Nil	Nil	Nil	32

Death due to other reasons

Sr.No.	Sub-Division	Fall from Cliff/Height	Electric Shock	Snake Bite	Cold Wave/ Avalanche	No. of Total Deaths
1.	Solan	1	Nil	Nil	Nil	1
2.	Nalagarh	Nil	Nil	Nil	Nil	Nil
3.	Arki	Nil	1	Nil	Nil	1
4.	Kasauli	Nil	Nil	Nil	Nil	Nil
5.	Kandaghat	Nil	Nil	Nil	Nil	Nil
	Total	1	1	Nil	Nil	2

Cattle Life Loss

Sr.No.	Sub-Division	Collapse of cowshed	Electric Shock	Fallen from height	Poison	No. of Total Deaths
1.	Solan	Nil	Nil	Nil	Nil	Nil
2.	Nalagarh	2	Nil	Nil	Nil	2
3.	Arki	Nil	1	2	Nil	3
4.	Kasauli	Nil	Nil	Nil	Nil	Nil
5.	Kandaghat	Nil	Nil	Nil	Nil	Nil
6.	Total	2	1	2	Nil	5

Damage to Private Infrastructure

Sr.No	Sub division	Damage to houses				Shops	Cowshed / Ghrats Shamshan Ghat	Total No
		Fully damaged		Partially/severely damaged				
		Pacca house	Kaccha house	Pacca house	Kaccha house			
1.	Solan	Nil	Nil	4	6	Nil	3	13
2.	Nalagarh	Nil	Nil	1	4	Nil	3	8
3.	Arki	Nil	Nil	1	3	Nil	10	14
4.	Kasauli	Nil	Nil	Nil	1	Nil	2	3
5.	Kandaghat	Nil	Nil	5	2	Nil	2	9
	Total	Nil	Nil	11	16	Nil	20	47

Status Report of Public Utilities Disrupted Due To Heavy Rain/Cloudburst/Landslide/Fire, During Last 24 Hours

Date: - 30.09.2021 Time :- 10:00AM

District	Sub- Division	No of Road Blocked	No of DTR Disrupted	No of Water Supply Schemes Disrupted	No of Fire Incident
Solan	**Solan**	Nil	Nil	Nil	Nil
	Nalagarh	Nil	Nil	Nil	Nil
	Arki	Nil	Nil	Nil	Nil
	Kasauli	Nil	Nil	Nil	Nil
	Kandaghat	Nil	Nil	Nil	Nil

Images of Losses Due To Natural Calamity in Monsoon Season (13th June 2021 to Till Date)



National highway bloked at dedth ghrat near kandaghat on dated 21-07-2021



1 Cowshed of Nazeer s/o sher mohamad damaged due to heavy rainfall in PC Nagal Tehsil Nalagarh on dated 28-07-2021at



1 cowshed of Babu ram s/o gulabu ram R/o vill oyli ward no-3 P.o Kotla tsh abd district solan damaged due to rainfall. on dated 28-07-2021



Cowshed damaged shivram s/o bala ram vill lashan (ghai) p.o jabli teh kasauli 28.07.2021



Road blocked near silnu bridge PC kumarhatti (Nalagarh - Ramshahar -Shimla road) 28.07.2021



Parwanoo landslide At hotel Paradise inn sector 3 on Dated 03-08-2021



Landslideon NH 5 near hotel club Mahindra sub division KANDAGHAT 10.08-2021,





1 fire case
om prakesh s.o paras ram vill chamakdi p.o tundun Arki 10-08-2021,



Nalagarh to shimla road bloked at Syari(mamlig) sub divison kandaghat on dated 04-09-2021

Media Coverage of Loss/ Damages

Newspaper cuttings regarding natural calamity from 13-06-2021 to till date

धर्मपुर में दीवार तोड़ घर के अंदर घुसा मलबा

डंगा ढहने से सोमवार देर शाम को मकान के कई कमरे क्षतिग्रस्त, बड़ा हादसा टला

संवाद न्यूज एजेंसी

धर्मपुर (सोलन)। धर्मपुर में सोमवार देर शाम मकान के आगे लगा डंगा टूट गया। इस डंगे के ढहने से 20 फीट नीचे बने मकान को काफी नुकसान पहुंचा है।

इस कारण मकान की दीवार समेत कमरों को क्षति पहुंची है। गनीमत रही कि मकान में कोई व्यक्ति मौजूद नहीं था वरना एक बड़ा हादसा हो सकता था। क्षतिग्रस्त मकान के मालिक ओम प्रकाश घई के अनुसार दोपहर लगभग तीन बजे जोरदार आवाज आई।

इस कारण सब घबरा गए और घर में अचानक मिट्टी और पत्थर से धूल ही धूल फैल गई। इस कारण घर के पिछली ओर अंधेरा छा गया। लगभग आधा घंटा बाद जब धूल बैठ गई और अंधेरा छंट गया तो मंजर देख कर लोगों के होश उड़ गए। घर की पिछली दीवार तोड़कर पत्थर और मलबा निचली मंजिल में बने कमरों, रसोई घर और लॉज में घुस गया।

इस कारण घर को लाखों रुपये का नुकसान हो गया। घर के मालिक ओम प्रकाश घई ने बताया कि पंचायत प्रशासन व पुलिस को सूचित कर दिया है।

धर्मपुर पंचायत की प्रधान वीना गुप्ता व अन्य महिलाओं ने भी क्षतिग्रस्त मकान का मौके का निरीक्षण किया। पुलिस थाना प्रभारी राकेश रॉय ने बताया कि पुलिस टीम को घटनास्थल पर रिपोर्ट तलब करने को कहा है। मामले की छानबीन की जा रही है।



धर्मपुर में मकान की दीवार तोड़कर अंदर घुसा डंगे का मलबा। संवाद



मकान के पीछे की तरफ डंगा गिरने से आए पत्थर और मलबा। संवाद

29-06-2021

एनएच पर कंडाघाट के समीप दरकी पहाड़ी, लगा लंबा जाम

फोरलेन निर्माण कंपनी के कर्मियों ने मलबा हटाकर सुचारु किया यातायात, बुधवार सुबह भूस्खलन के बाद सड़क की दोनों ओर दो किमी तक लगी वाहनों की कतारें

संवाद न्यूज एजेंसी

सोलन। कालका-शिमला एनएच-5 पर बुधवार सुबह डेढ़घराट में अचानक पहाड़ से मलबा और पत्थर सड़क पर आ गए।

पहाड़ी से भारी मात्रा में आए मलबे और पत्थर से लोगों को दो घंटे तक जाम से जूझना पड़ा। गनीमत रही कि पहाड़ पर से पत्थरों को आता देख वाहनों की आवाजाही को रोक दिया गया।

इससे कोई भी जानी नुकसान नहीं हुआ। फोरलेन निर्माता कंपनी ने तुरंत मलबा हटाने का कार्य शुरू किया। कंपनी के कर्मियों ने जब तक सड़क को सुचारु किया, सड़क के दोनों ओर दो किलोमीटर तक वाहनों की कतारें लग गई। इसे खुलवाने के लिए पुलिस को कड़ी मशक्कत करनी पड़ी।

जानकारी के अनुसार कंडाघाट के डेढ़घराट में बुधवार सुबह करीब आठ बजे अचानक पहाड़ से बड़े-बड़े पत्थर सड़क पर गिर गए। इसके बाद फोरलेन निर्माता कंपनी के कर्मियों ने तुरंत सड़क पर से पत्थर और मलबा हटाना शुरू किया। कालका-शिमला





कालका-शिमला एनएच पर कंडाघाट के समीप डेढ़घराट में पहाड़ी दरकने के बाद गिरे मलबे को हटाती जेसीबी। इस दौरान दूर-दूर तक जाम में फंसने से वाहनों की कतारें लग गईं। संवाद

सोलन से कैथलीघाट के बीच फोरलेन निर्माण में कटिंग से कमजोर हो रहे पहाड़

एनएच पांच पर सोलन से कैथलीघाट के बीच सड़क को दूसरे चरण में फोरलेन में तब्दील किया जा रहा है। इस बीच भी बड़े-बड़े पहाड़ों पर जेसीबी का पीला पंजा चला है।

यह पहाड़ कटिंग से कमजोर पड़ गए हैं। बारिश के बाद इन पहाड़ियों से मलबा आना शुरू हो जाता है जिस कारण लोगों को खासी परेशानी झेलनी पड़ रही है। बरसात में मौसम में यह समस्या बढ़ी जा रही है।

एनएच-5 पर तंबू मोड़ और सनवारा में भी सड़क पर गिरे पत्थर, दूसरी लेन में डायवर्ट करना पड़ा यातायात



मंगलवार देर शाम बारिश के रुकने के बाद तंबू मोड़ और सनवारा में भी पत्थर गिर गए। इसके चलते कुछ देर के लिए एहतियात के तौर पर वाहनों को दूसरी लेन में डायवर्ट करना पड़ा। बारिश के बीच ही फोरलेन कंपनी की टीमें ने इन जगहों पर गिरे पत्थर और मलबे को सड़क से हटाकर सुचारु किया। लोगों को इस दौरान परेशानी का सामना करना पड़ा। पहाड़ों के दरकने के बाद लोग पहाड़ की तरफ वाली लेन से डरकर निकल रहे हैं।

सूचना मिलने पर तुरंत हटाया गया मलबा

डीएसपी सोलन रमेश शर्मा ने बताया कि पहाड़ से मलबा आने के बाद थोड़ी देर के लिए जाम की समस्या बनी थी। फोरलेन निर्माता कंपनी ने तुरंत मशीनें लगाकर मलबे को हटाकर एनएच को सुचारु किया। पुलिस टीम को भी मौके पर भेजा गया था।

22-07-2021

एक घंटा बंद रहा एनएच-5, अर्की में अब भी 7 सड़कें ठप

जिले में बारिश से दूसरे दिन भी नुकसान, नालागढ़ में खेतों में बिछी मक्की की फसल, कुनिहार में स्कूल भवन और बीडीओ कार्यालय को खतरा

संवाद न्यूज एजेंसी

सोलन/कुनिहार। जिला सोलन में भारी बारिश से नुकसान का कहर दूसरे दिन भी जारी रहा। हालांकि बुधवार सुबह से मौसम साफ रहा। कालका-शिमला एनएच पर बुरी के समीप पहाड़ी दरकने से एनएच-5 एक घंटा बंद रहा है। इस बीच कंडाघाट और पंचायत से ट्रैफिक बसाल रोड से रवाना किया गया। करीब 12 बजे मार्ग वाहनों की आवाजाही के लिए बहाल किया गया।

लोनिव के बंद पड़ी 40 सड़कों में से 33 मार्ग खुल गए हैं जबकि सात मार्ग दूसरे दिन भी बंद रहे। विभाग के कर्मचारी पोकलेन में मार्ग खोल रहे हैं। बीबीएन में बारिश के साथ तेज हवाओं से मक्की की फसल जमीन पर बिछ गई। जलशक्ति विभाग ने बारिश के दूसरे



सोलन में कालका-शिमला एनएच पर पहाड़ दरकने से बंद मार्ग को खोलने में जुटी जेसीबी। -संवाद



कुनिहार के वार्ड-1 में ढंग गिरने से भवन को खतरा। -संवाद

रामशहर में खेतों में बिछी मक्की की फसल

संवाद न्यूज एजेंसी

नालागढ़ (सोलन)। नालागढ़ उपमंडल के पहाड़ी क्षेत्र की पंचायतों में पहले सूखे ने मक्की को नुकसान पहुंचाया अब बारिश के साथ तेज आंधी ने मक्की को जमीन पर बिछा दिया।

मितियां और आसपास पंचायतों में तेज हवाओं के कारण मक्की की फसल को भारी नुकसान हुआ है। किसान मक्की की फसल में फाल आर्मी वर्मी के प्रकोप से पहले ही परेशान थे।

अब बारिश शुरू हुई तो तेज हवा के कारण मक्की की फसल तबाह हो गई है। किसान हेतराम, बीर सिंह, श्याम लाल, श्यामलाल, पपराली निवासी कमल, निक्कू राम और गुरचरण ने भी नुकसान होने की बात कही है और सरकार से मुआवजे की मांग की है। नालागढ़ के तहसीलदार ऋषभ शर्मा में कहा है कि पटवारी से इस बारे में रिपोर्ट भेजने को कहा गया है।



मितियां पंचायत में तेज अंधड़ से बरबाद हुई मक्की की फसल। -संवाद

बूईला-कोयल-सनोग संपर्क मार्ग एक हफ्ते से पड़ा बंद

तीन पंचायतों के बाशिंदों ने मार्ग बहाल करने की उठाई मांग



बूइला-कोयल-सनोग संपर्क मार्ग पर बारिश से गिरा डंगा। -संवाद

संवाद न्यूज एजेंसी

अर्की (सोलन)। उपमंडल के बूइला-कोयल-सनोग संपर्क मार्ग का डंगा गिरने से तीन पंचायतों के लोगों को भारी दिक्कतों का सामना करना पड़ रहा है।

पंचायत के लोगों को अर्की मुख्यालय पहुंचने के लिए 12 से 15 किलोमीटर तक पैदल चलकर मुख्य मार्ग तक पहुंचना पड़ रहा है। जानकारी के अनुसार इस संपर्क मार्ग पर सात दिन पहले डंगा गिर गया था जिस कारण बड़े वाहनों की आवाजाही बंद हो गई। यहां पथ परिवहन निगम की छड़ बसें चलती हैं जो अब बंद हैं।

इसके चलते स्कूल, कॉलेज छात्रों और आईटीआई प्रशिक्षुओं सहित अन्य कर्मचारियों को रोज परेशानी झेलनी पड़ रही है। स्थानीय निवासी ओम प्रकाश ठाकुर, लाल चंद ठाकुर, नरपत राम, अमर सिंह ठाकुर, कमल ठाकुर, वीरेंद्र ठाकुर, प्रेम लता ठाकुर, जमना ठाकुर, केशव राम, मदन वर्मा, राम चंद ठाकुर, रमेश चंद ठाकुर सहित जय ठाकुर ने बताया कि समस्या के बारे में लोक निर्माण विभाग के अधिकारियों को बता चुके हैं लेकिन विभाग ने कोई कार्रवाई नहीं की है।

लोक निर्माण विभाग के अधिशासी अभियंता रवि कपूर ने बताया कि भारी बरसात से डंगा गिरा है। जल्द ही मार्ग को बहाल कर दिया जाएगा।

15 किलोमीटर पैदल चलकर मुख्य मार्ग तक पहुंच रहे लोग

सोलन में होटल पर गिरा मलबा; एक की मौत, न्यूगल में नाबालिग डूबा

मौसम का प्रकोप जारी, सिरमौर के रेणुका-संगडाह मार्ग पर पहाड़ी से भूस्खलन

अमर उजाला ब्यूरो/संवाद

परवाणू/धुरल/दराहू/संगड़ाह। प्रदेश में मौसम का प्रकोप जारी है। सोलन में परवाणू के सेक्टर-तीन में सोमवार देर रात होटल की छत पर मलबा गिरने से एक होटल कर्मी की मौत हो गई है, जबकि दो घायल हो गए। कांगड़ा जिले में धुरल के पास न्यूगल खड्ड में नहाते समय एक नाबालिग को डूबने से मौत हो गई। उधर, मंगलवार सुबह सिरमौर के रेणुका-संगड़ाह मार्ग पर भूस्खलन से 40 पंचायतों का संपर्क दराहू से कट गया।

पुलिस थाना प्रभारी परवाणू दयाराम ठाकुर ने बताया कि परवाणू के सेक्टर-तीन में रात करीब पौने दो बजे पहाड़ी पर लगी रिटेनिंग दीवार टूट गई, जिससे मलबा और पत्थर गिरने से होटल की छत पर बना कमरा टूट गया। इस दौरान होटल कर्मचारी लालू (22) निवासी यूपी, राम लाल थापा (47) निवासी गांव कामली डाकघर परवाणू और अमर सिंह (19) निवासी यूपी को अग्निशमन विभाग की टीम ने रेस्क्यू कर ईएसआई अस्पताल परवाणू भेजा।



पांवटा साहिब-शिलाई नेशनल हाईवे पर भूस्खलन से टूटती पहाड़ी। -संवाद

यहां लालू को डॉक्टरों ने मृत घोषित कर दिया। उधर, कांगड़ा में धुरल के पास डूहक पंचायत के गांव धनियारा के प्रियांशु राणा (17) पुत्र राकेश कुमार की न्यूगल खड्ड में नहाते समय डूबने से मौत हो गई। पुलिस थाना भवारना के प्रभारी संजीव गौतम ने बताया कि नदी में नहाते समय लड़के का पैर दलदल में धंस गया, जिससे वह पानी में डूब गया। कुछ दूरी पर काम कर रहे मजदूरों ने खड्ड से लड़के को बाहर निकाला और धुरल अस्पताल पहुंचाया। जहां डॉक्टरों ने उसे मृत घोषित कर दिया। पांवटा साहिब-शिलाई एनएच पर भूस्खलन से मार्ग दिन भर बंद रहा। नाहन-कुमारहट्टी-शिमला एनएच पर लादू में भूस्खलन से दो घंटे मार्ग अवरुद्ध रहा। >> आज और कल भारी बारिश का येलो अलर्ट... पेज 8 पर

कालका-शिमला एनएच पर फिर दरकी पहाड़ी, आधा घंटा बंद रही आवाजाही

वाकनाघाट के समीप क्यारीबंगला के समीप हुआ भूस्खलन, सड़क के साथ खड़ी पोकलेन दबी

संवाद न्यूज एजेंसी

कंडाघाट(सोलन)। कालका-शिमला एनएच पर क्यारीबंगला के समीप मंगलवार सुबह पहाड़ी दरकने से वाहनों की आवाजाही पर करीब आधा घंटा ब्रेक लग गई। मलबा गिरने से पहाड़ी के साथ खड़ी पोकलेन मशीन भी इसकी चपेट में आई है। हालांकि इसमें कोई जानी नुकसान नहीं हुआ है। पुलिस और फोरलेन कंपनी के कर्मचारियों ने मौके पर पहुंचकर आधे घंटे बाद मार्ग को वन वे कर दिया। जबकि पौने घंटे के बाद वाहनों की सुचारु रूप से आवाजाही शुरू हो गई।

जानकारी के अनुसार सुबह आठ बजकर 30 मिनट पर एनएच पर भूस्खलन हुआ। जब फोरलेन निर्माता कंपनी की टीम पहाड़ी पर से मलबा हटाने का कार्य शुरू कर रही थी। अचानक पहाड़ी से मलबा और पत्थर सड़क पर गिरने लगे। मलबे और पत्थरों



नेशनल हाईवे पर मलबा आने से लगा खातायात जाम। संवाद



कालका-शिमला हाईवे पर पहाड़ी दरकने से मलबे में दबी मशीन। संवाद

को गिरता देख ट्रैफिक को रोका गया और थोड़ी ही देर में पूरी सड़क मलबा आने से बंद हो गई। फोरलेन कंपनी मौके पर मलबा और पत्थर हटाने के लिए युद्धस्तर पर जुट गई। पौने घंटे में वाहनों को आवाजाही सुचारु कर दी गई। गौर रहे कि सोलन से कैथलीघाट तक दूसरे चरण में फोरलेन निर्माण कार्य चला हुआ है। यहां पर पहाड़ी पर कटिंग का कार्य चला हुआ है।

बारिश के बाद अब कई जगहों पर पत्थर और मलबा गिरना शुरू हो गया है। इससे पहले परवाणू से सोलन के बीच भी कई जगहों पर मलबा गिर चुका है। उधर, डीएसपी सोलन रमेश शर्मा ने कहा कि पहाड़ी दरकने के कुछ समय बाद ही वाहनों के लिए वन वे खोल दिया था। जाम अधिक होने के कारण पौने घंटे के बाद वाहनों की आवाजाही सुचारू रूप से शुरू हो गई थी।

पहाड़ी दरकने से बाधित हुआ कालका शिमला नेशनल हाईवे

सलोगड़ा के मंसार में बंद हुआ मार्ग, कंपनी प्रबंधन ने देर रात हुआ बहाल

संवाद न्यूज एजेंसी

सोलन। कालका-शिमला एनएच पर सलोगड़ा के समीप मंसार में देर रात पहाड़ी दरकने से मार्ग की एक लेन बंद हो गई। इससे मार्ग पर जाम लग गया।

इसकी सूचना स्थानीय प्रशासन और पुलिस की दी। इसके बाद फोरलेन निर्माण कर रही कंपनी की ओर से मार्ग को खोलने का कार्य शुरू कर दिया है। रात करीब 9:15 बजे का बताया जा रहा है। हालांकि इसमें कोई जानी नुकसान नहीं हुआ है। जानकारी के अनुसार कालका शिमला एनएच पर मंगलवार देर रात पहाड़ी दरकने एनएच कालका-शिमला बंद हो गया।

इस बीच हादसे वाले स्थान के दोनों और वाहनों की लंबी कतारें लगी रहीं। इसकी सूचना पुलिस को दी। इसके बाद फोरलेन कंपनी के



कालका-शिमला एनएच पर कंडाघाट के समीप देर रात लगा जाम। -संवाद

कर्मचारियों की ओर से मार्ग को खोलने का कार्य शुरू कर दिया है। साढ़े दस बजे तक मार्ग को खोलने का कार्य किया जा रहा है। एसपी सोलन वीरेंद्र शर्मा ने बताया कि सूचने मिलने के बाद टीम मौके पर पहुंची और मार्ग बहाल कर दिया और आवाजाही शुरू हो गई है।

भूस्खलन के चलते सायरी में कुनिहार-शिमला मार्ग बंद



सायरी में भूस्खलन के चलते बाधित हुआ कुनिहार-शिमला सड़क मार्ग।

संवाद न्यूज एजेंसी

सोलन। बारिश और भूस्खलन के चलते शिमला-कुनिहार मुख्य मार्ग सायरी के समीप यातायात के लिए पूरी तरह से बाधित हो गया है। जानकारी के मुताबिक सायरी मुख्य बाजार के समीप भू स्खलन के चलते मार्ग वाहनों के लिए पूरी तरह से बंद हो गया। इस दौरान ट्रैफिक को लोअर बाजार के जरिए डायवर्ट किया गया है। यहां काफी मात्रा में भूमि कटाव हुआ है। विभाग की मशीनरी मौके पर राहत कार्य के लिए जुट गई है।

District Disaster Management Authority, Solan (HP)
LAND LINE NO-01792-220048, 220049, 220882

Help Line No. 1077 (24x7)

Email: - ddmasolan@gmail.com

OFFICE OF THE DEPUTY COMMISSIONER UNA

HIMACHAL PRADESH

MEMORANDUM

OF

LOSSES

DUE TO

HEAVY RAINFALL, FLASH FLOODS AND

LANDSLIDES IN DISTRICT UNA

DURING THE

MONSOON SEASON – 2021

District Disaster Management Authority, Una (HP.)

INDEX

Sr.No.	Contents	Page No.
1	District Profile	3-4
2	District Map	5
3	Seasonal Rainfall in the District	6
4	Total Loss in the District	7-9
5	Relief as per Government Norms	10
6	Photographs of Damages/Losses	11-27
7	Print Media Cuttings	28-43

DISTRICT PROFILE

District Una lies in the South Western part of Himachal Pradesh and forms part of the Shivaliks or Outer Himalayas with mostly sub-tropical climate. The altitude varies from more than 350 meters to over 1000 meters. The district is bounded by River Beas on the North and the River Sutlej on the East. The River Swan is the main River which flows down from North-West to South-East along the length of the district and divides it into two parts. The Swan River (which is also known as Sorrow of District Una) is basically a seasonal River which flows 65 Km. right across the Jaswan Valley towards South until it submerges in the Sutlej River near Anandpur Sahib.

The total geographical area of the district is ***1540 Sq. Kms.*** The district has a total forest area of 185 Sq. Km, cultivated area of 430 Sq. Kms., Permanent Pastures and other grass lands of 129.4 Sq. Kms and Irrigated Area of 78.4 Sq Kms. with a population of 5,21,173 and density of 338 per Sq. Kms. as per 2011 census.

Administratively the district is divided into 5 Sub-Divisions (namely Una, Amb, Haroli, Gagret and Bangana), 5 Tehsils & 7 Sub-Tehsils and 5 Development Blocks. The District has a total of 245 Panchayats, 175 Patwar Circles, with 848 census villages (868 revenue villages).

No. of Sub-Divisions	5 [Una, Amb, Haroli, Bangana & Gagret]
No. of Tehsils	5 [Una, Amb, Bangana, Haroli, Ghanari]
No. of Sub-Tehsils	7 [Bharwain, Ispur, Jol, Dulehar, Bihrukalan,Mehatpur-Basdehra, Kaloh]
Development Blocks	5 [Una, Amb, Gagret, Dhundla(Bangana) & Haroli]
Panchayats	234
Backward Panchayats	3 [Ambehra Dheeraj,Plahata,Sihana]-All under Bangana Block
Villages	868
Panchayat Samiti	5 [Una, Amb, Gagret, Dhundla(Bangana) & Haroli]
Zila Parishad	1
Local Urban Bodies	1 - [Municipal Committee: Una] 6 - [Nagar Panchyats : NP Mehatpur, NP Santoshgarh, NP Daultpur Chowk, NP Tahliwal, NP Amb]
Assembly Segments	5 [Una, Haroli, Gagret, Kutlehar, Chintpurni]

Population	338 Persons/km^2 5,21,057 (Total), 2,63,541 (Male) , 2,57,516 (Female)
Geographical Area	1540 Sq.Kms
Forest Area	185 Sq.Kms.
Cultivated Area	430 Sq.Kms.
Barren & Unculturable Lands	226.7 Sq.Kms.
Land put to Non-Agri. Uses	294 Sq.Kms.
Permanent Pastures & Other Grass Lands	129.4 Sq.Kms.
Land Under Misc. Tree, Crops and Groves	55.4 Sq.Kms.
Irrigated Area	78.4 Sq.Kms.
Altitude	350 meters to 1200 meters
Longitude	$75^0$58'2" - $76^0$28'25"(East)
Latitude	$31^0$17'52" - $31^0$52'0"(North)

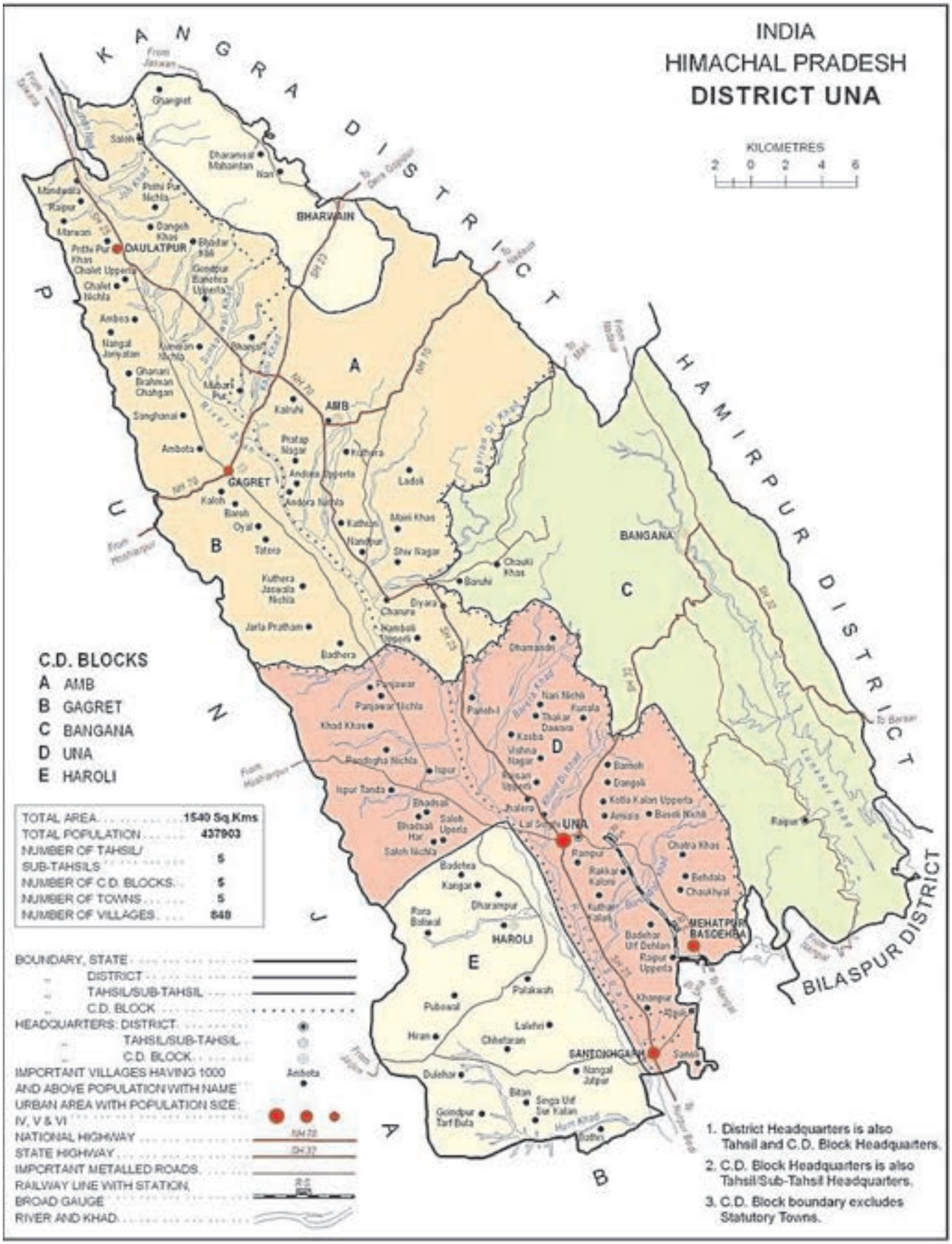
INDIA
HIMACHAL PRADESH
DISTRICT UNA
KILOMETRES
2 0 2 4 6
KANGRA DISTRICT
HAMIRPUR DISTRICT
BILASPUR DISTRICT
PUNJAB
C.D. BLOCKS
A AMB
B GAGRET
C BANGANA
D UNA
E HAROLI
TOTAL AREA 1540 Sq.Kms
TOTAL POPULATION 437903
NUMBER OF TAHSIL/ SUB-TAHSILS 5
NUMBER OF C.D. BLOCKS 5
NUMBER OF TOWNS 5
NUMBER OF VILLAGES 648
BOUNDARY, STATE
DISTRICT
TAHSIL/SUB-TAHSIL
C.D. BLOCK
HEADQUARTERS: DISTRICT
TAHSIL/SUB-TAHSIL
C.D. BLOCK
IMPORTANT VILLAGES HAVING 1000 AND ABOVE POPULATION WITH NAME
URBAN AREA WITH POPULATION SIZE IV, V & VI
NATIONAL HIGHWAY NH 72
STATE HIGHWAY SH 37
IMPORTANT METALLED ROADS
RAILWAY LINE WITH STATION
BROAD GAUGE
RIVER AND KHAD
BHARWAIN
DAULATPUR
AMB
GAGRET
BANGANA
UNA
HAROLI
MEHATPUR BASDEHRA
SANTOKHGARH
1. District Headquarters is also Tahsil and C.D. Block Headquarters.
2. C.D. Block Headquarters is also Tahsil/Sub-Tahsil Headquarters.
3. C.D. Block boundary excludes Statutory Towns.

Seasonal Rainfall in the District

Una District experienced a normal rainfall during the Monsoon Season, 2021. As per rainfall Data received from the India Meteorological Department (IMD), the overall percent departure of rainfall in District Una during Monsoon Season 2018 from 01St June to 19th September 2021 was to the extent of -16% less from normal rainfall.

Rainfall during the Monsoon Season, 2021 01st June 2021 to 19th September 2021			
District	**Actual Rainfall (mm)**	**Normal Rainfall (mm)**	**Percentage (%) Departure from the Normal**
Una	659	780.7	-16

Source of Information: Indian Meteorological Department

Total Loss in the District

Almost all parts of the district received heavy rainfall during the monsoon season of this year which has caused large-scale damages to the road infrastructure including I&PH Schemes, Swan River Channelization Infrastructure, Agriculture land & produce and other public property, private Pucca & Kutcha Houses, Cowsheds etc. The total loss of District incurred due to Flash Floods, excessive rain & landslides during the Monsoon Season is as under:-

Sr.No.	***Kind Of Loss***	***Quantum Of Loss***	***Assessment Of Loss (In Lacs)***
1	**Human Loss**	01 (Drowning)	4.00
2	**Cattle Lost**	8 Nos. (2 Goats, 6 lambs) (Fire incident)	0.30
3	**Damages to Houses**		
a.	Fully Damaged Pucca Houses	01 Nos.	1.00
b.	Fully Damaged Kutcha Houses	12 Nos.	7.00
c.	Partially Damaged Pucca Houses	18	8.07
d.	Partially Damaged Kutcha houses	48	15.31
e.	Cowsheds Damaged	30	6.47
f.	Shop Damaged (due to fire)	06	11.20
4	**HPPWD Una, 15th Circle**	Roads, Bridges, and Culverts have been severely damaged due to heavy rains, flash floods and road side landslides in Monsoon Season.	2620.27

5	**Irrigation & Public Health, Una Circle**	Total **362 Schemes** are affected: Urban Water Supply Schemes = 4 Rural Water Supply Schemes = 254 Irrigation Schemes = 98 Sewerage Schemes=6 *These schemes have been restored temporarily*	1445.03
6	**Swan River Flood Management Project, Una Circle**	The existing apron had totally/severally washed away due to heavy rainfalls and flash floods and loosing its pitching on the embankments of Swan River and its tributaries Khads affected.	163.80
7	**HPSEB Limited, OP Circle Una (Power)**	Damages occurred to electrical infrastructure Distribution Transformers, LT/HT Lines and Poles due to heavy lightning and rain.	38.34
8	**Agriculture**	Damage of **1368.67 Hectares** crops i.e 1349.17 Hect. Maize Crop and 19.5 Hect. Vegetables crop due to heavy rainfall and storm/hailstorm	445.66
9	**Horticulture**	NIL	NIL

10	**Education**	schools boundary Wall and building affected due to heavy rains	9.45
11	**Damages to Rural Local Bodies**	Damages to various paths.	86.75
Total			**4862.65**

AS PER GOVERNMENT NORMS (HIMACHAL PRADESH RELIEF MANUAL 2012)

Animal Husbandry (Replacement of animals) Appendix-VI

Name of the District	No.of Cattle lost				No. of animals qualifying for relief grant(i.e. subject to ceiling of 1 large milch animal or 4 small milch animals or 1 large draught animals or 2 small draught animal per household)				Assistance sought (milch @ Rs.30000/- /Rs.3000/- per animal and draught Animals @ Rs25,000/- and Rs.16,000/- per animal				Total Rs. In Lakh
	Milch Animal		Draught Animal		Milch Animal		Draught Animal		Milch Animal	Draught Animals			
	Buffalo/ Cow/Ca mel	Sheep /Goat	Camel /Hors e/Bull ock	Calf/D onkey/ Pony	Buffalo/C ow/Camel	Sheep/ Goat	Camel/ Horse/ Bullock	Calf/D onkey/ Pony	Buffalo/Cow/ Camel	Sheep /Goat	Came l/Hor se/Bu llock	Calf/D onkey/ Pony	
UNA	-	2 Adult Goats 6 kids Lambs	-	-	-	2 Adult Goats 6 kids Lambs	-	-	-	0.24 0.6	-	-	.30

Assistance sought for Repair/Restoration of Damaged Houses. Appendix-VII

Name of the District	No. of Houses Damaged											
	Fully damaged pucca houses@Rs. 1,01,900 per houses		Fully damaged Kutcha houses @ Rs. 1,01,900 per house		Partially /Severely damaged pucca houses @ Rs. 1,01,900 per houses		Partially/Severely damaged Kutcha houses @ Rs. 1,01,900 per house		Cowsheds/Gharats/ Business Premises @ Rs. 10000 per Unit		Labors Sheds @ Rs 4100 per shed	
	No.	Amount (lacs)	No.	Amount (lacs)	No.	Amount (lacs)	No.	Amount (lacs)	No.	Amoun t (lacs)	No.	Amount (lacs)
UNA	01	1.019	12	12.228	18	18.342	48	48.912	30	3	-	-

Photographs of Damages/Losses:

DISTRICT UNA MONSOON PHOTO FROM DATED 13/06/2021 to 26/09/2021

Dated as on 15-06-2021





LOCATION :- Sub -Division Amb & Distt, Una





Location - Sub - Tehsil Bharwain, Tehsil Amb & Distt Una

Dated as on 13-07-2021



Location :- Swan River at Santokhgarh Tehsil & Distt. Una

Dated as on 14-07-2021



Location :- Partially Kachha House damaged in Vill. Bahera Sub- Tehsil Bharwain , Tehsil Amb & Distt. Una dated as on 14.07.2021 , Loss amounting Rs 50,000/-



As on 19 July 2021 Water logging at Sub Division Bangana









As on 19 July 2021 Village Nandpur Sub-Div. Amb

- **Local Administration removes the huts from near the Nandpur Khad.**




HP 19
1527
H. P. P. W. D.





As on 20 July 2021 Due to heavy rain water logging incident at village Katohar Kalan Sub-Div. Amb.



As on 20 July 2021 Due to heavy rain water logging at Women PS Una.







As on 28 July 2021 Due to heavy rain water logging at Ward No. 06 Bhadsali Up-Tehsil Ispur Sub. Div. Una.





01 Link Road closed for traffic (Piploo –Sukriyal-Bhiambi).
For Public convenience , traffic diverted via Bangana –Shantla-Tutdu.
Road Blocked as on 27.07.2021
02 Departmental JCB and 01 Tipper is deployed


GPS Map Camera
Bangana, Himachal Pradesh, India
NH 503A, Bangana, Himachal Pradesh 174307, India
Lat 31.603038°
Long 76.370271°
29/07/21 02:36 PM
Google


GPS Map Camera
Bangana, Himachal Pradesh, India
Una - Jahu - Ner Chowk Rd, Bangana, Himachal Pradesh 174307, India
Lat 31.612275°
Long 76.364876°
29/07/21 01:35 PM
Google


GPS Map Camera
Bangana, Himachal Pradesh, India
Te Shastri College, Bangana, Himachal Pradesh 174307, India
Lat 31.620014°
Long 76.3609°
29/07/21 01:26 PM
Google









As on 28 & 29 July 2021 Due to heavy rain crop damaged in Una, Bangana & Haroli Sub. Div.



As on 30 July 2021 due to heavy rain Partially Kachha house damaged in Vill. Dhar Gujran, Tehsil Amb Distt. Una.





As on 03 August 2021, Partially Kaccha house damaged in Vill. Dharamsala Mahanta, Tehsil Amb.



As on 14 September 2021, Partially Kaccha house damaged in Vill. Billan Da Thappal Tehsil Amb.



As on 15 September 2021, Fully Kaccha house damaged in Vill. Baderah , Up Tehsil Jol, Tehsil Bangana.



on 15 September 2021, Partially Kaccha house damaged in Vill. Pirthipur , Tehsil Ghanari.



on 16 September 2021, Cowshed damaged in Vill. Pirthipur , Tehsil Ghanari.



As on 21 September 2021, Partially Pucca house damaged due to rain in Vill. Santokhgarh Up Tehsil Mehatpur Basdehra Tehsil Una.



As on 23 September 2021, Partially Kachha house damaged due to rain in Vill. Sanoli Up Tehsil Mehatpur Basdehra Tehsil Una.

Print Media Cuttings:

Dated 14.06.2021

हिमाचल में 13 दिन पहले ही मानसून ने दे दी दस्तक

अमर उजाला ब्यूरो

शिमला। प्री मानसून के एक दिन बाद हिमाचल में मानसून भी प्रवेश कर गया। इस वर्ष सामान्य से 13 दिन पहले दक्षिण पश्चिम मानसून ने हिमाचल में दस्तक दे दी। शनिवार रात और रविवार तड़के तक प्रदेश के कई क्षेत्रों में बादल झमाझम बरसे। रोहतांग और मनाली की ऊंची चोटियों पर हल्का हिमपात भी हुआ।

मौसम विज्ञान केंद्र शिमला ने सोमवार को भी प्रदेश के सभी क्षेत्रों में भारी बारिश, अंधड़ और ओलावृष्टि का ऑरेंज अलर्ट जारी किया है। 15 से 17 जून तक प्रदेश में येलो अलर्ट रहेगा। 19 जून तक पूरे प्रदेश में मौसम खराब रहने का पूर्वानुमान है। लोगों से नदी और नालों के समीप न जाने की अपील की गई है। वर्ष 2000 में मानसून ने प्रदेश में नौ जून को प्रवेश किया था। वर्ष 2008 में भी मानसून 13 जून को ही सक्रिय हुआ था। रविवार को राजधानी शिमला सहित प्रदेश के सभी क्षेत्रों में मौसम साफ रहा। शिमला में शनिवार सुबह 6 बजे तक बारिश हुई। रविवार को ऊना में अधिकतम तापमान 34.6, बिलासपुर

शनिवार रात कई क्षेत्रों में हुई बारिश, रोहतांग में हिमपात

आज भी भारी बारिश
अंधड़ और ओलावृष्टि का ऑरेंज अलर्ट, 15 से 17 तक येलो अलर्ट

एडवायजरी...19 तक
मौसम खराब रहने का पूर्वानुमान, नदी-नालों के पास न जाएं लोग



ऊना के नंगल जरियालां में मकान के पास गिरा पेड़।

प्रदेश में कब-कब आया मानसून

वर्ष	तारीख	वर्ष	तारीख
2020	24 जून	2015	24 जून
2019	2 जुलाई	2014	1 जुलाई
2018	27 जून	2013	15 जून
2017	1 जुलाई	2012	27 जून
2016	21 जून	2011	25 जून
		2010	5 जुलाई

में 32.0, हमीरपुर में 31.8, चंबा में 31.0, सोलन में 27.0, धर्मशाला में 27.6, शिमला में 22.3, केलांग में 19.1 डिग्री सेल्सियस रहा।

दो दिन बारिश से 91 लाख का नुकसान

विद्युत बोर्ड और लोनिवि को 87 लाख की चपत, तूफान से बिजली के तार और ट्रांसफार्मर क्षतिग्रस्त

संवाद न्यूज एजेंसी

ऊना। जिले में दो दिन हुई बारिश से दो विभागों को लाखों रुपये का नुकसान हुआ। बारिश से करीब 91 लाख रुपये के नुकसान का अनुमान है।

बारिश और तूफान चलने से विद्युत बोर्ड को जिलाभर में करीब 27 लाख रुपये का नुकसान हुआ है। इसके अलावा लोक निर्माण विभाग को 60 लाख रुपये की चपत लगी है।

जिले में बारिश से कच्चे मकान और पशुशाला ढह जाने से करीब चार लाख 35 हजार रुपये का नुकसान हुआ है। जिला में बारिश होने से विद्युत ऊना मंडल के तहत तीन लाख और गगरेट मंडल के तहत 12 लाख तथा अंब मंडल के तहत लगभग 12 लाख का नुकसान हुआ है। दो दिन नुकसान और बारिश से जीतपुर खोरी, गोदपुर खनेड़ा, भंजाल, स्योरा, कुटियाड़ी, ठठल, पंजोअ आदि गांवों में पेड़ों और उनकी टहनियों के टूटने से विद्युत

भारी भरकम आम का पेड़ गिरा, बाल-बाल बचा परिवार

ऊना। शनिवार को आए तूफान ने जहां जनजीवन अस्त व्यस्त कर दिया था। वहीं रविवार सुबह चार बजे नंगल जरियालां गांव में भारी भरकम आम का पेड़ गिर गया। इससे पास ही खड़ा बेरी का पेड़ भी गिर गया। गनीमत रही कि रात होने के कारण सड़क पर आवाजाही नहीं थी और पास में स्थित घर में सुबह रविवार के सभी सदस्य अंदर सोए थे।

इस हादसे में उनकी खरोंच में न आए। हादसा बेरी और आम के पेड़ स्थानीय और ट्रांसफार्मर को काफी नुकसान पहुंचा है। अंब मंडल के एक्सईएन मोहन भौमिक ने बताया कि विद्युत बोर्ड के कर्मचारी सुबह होते ही विद्युत सिस्टम को दुरुस्त करने में जुट गए। दोपहर तक सभी 725 के करीब ट्रांसफार्मर को चालू कर दिए गए थे। शेष बचे 3 ट्रांसफार्मर को दुरुस्त करने का काम युद्ध स्तर पर जारी है। लोक निर्माण



नंगल जरियालां गांव में गिरा आम का पेड़।

एवं सांसद सुद ने बताया कि रविवार सुबह चार बजे आम का पेड़ गिरा। सूचना मिलने पर पंचायत प्रतिनिधि, लोक निर्माण विभाग और राजस्व विभाग के कर्मचारियों ने मौके पर पहुंचकर आम के पेड़ को काटकर हटवाया। इससे सड़क पर आवागमन शुरू हो पाया। इस बारे में नंगल जरियालां पंचायत की प्रधान सीमा भारद्वाज और उपप्रधान प्रदीप चक्र किनेता कैप्टन सुरजीत जरियाल ने बताया कि सुबह ही आम के पेड़ को हटाने में सहयोग दिया। -संवाद

विभाग के एसई एचसी सिंह ने बताया कि लोक निर्माण विभाग के भरवाई डिवीजन में बारिश से सड़कों को करीब 60 लाख का नुकसान हुआ है।

मानसून की दस्तक, ऊना में 15.5 मिमी बारिश

ऊना। मानसून की दस्तक के चलते जिला ऊना में 15.5 मिमी बारिश हुई। इससे तापमान में भारी गिरावट दर्ज की गई है। जिला के लोगों को भीषण गर्मी और दोपहर के समय चलने वाली गर्म लू से राहत मिली है।

मौसम विभाग के अनुसार प्री मानसून करीब एक सप्ताह पहले आ गया है। इसके चलते पहली भारी बारिश शनिवार आधी रात को हुई। इससे जिला के किसानों को फसलों की सिंचाई से काफी राहत मिली है। मौसम विभाग ने रविवार को जिला का अधिकतम तापमान 34.6 डिग्री सेल्सियस रिकॉर्ड किया गया। साथ ही न्यूनतम तापमान 21.5 डिग्री सेल्सियस मापा गया। मौसम विभाग ने आने वाले दिनों में भी बारिश के आसार जताए हैं। देर रात हुई बारिश के साथ जिला में तेज तूफान भी चला। इससे लोगों को नुकसान का सामना करना पड़ा।

मौसम विशेषज्ञ विनोद कुमार शर्मा ने कहा कि आगामी दिनों में भी बारिश होने के आसार हैं। -संवाद



अंब क्षेत्र में बारिश के बाद गिरे पेड़ से क्षतिग्रस्त बिजली के तार। -संवाद



लड़ोली में तूफान के कारण मकान पर गिरा पेड़। -संवाद



ऊना में क्षतिग्रस्त खंभा। -संवाद

अंब में अंधड़ से ढाई लाख रुपये के नुकसान का अनुमान

अंब (ऊना)। तूफान के चलते उपमंडल अंब में आधा दर्जन से अधिक मकान क्षतिग्रस्त हो गए। शुक्रवार देर रात तूफान के चलते सात मकानों को भारी नुकसान होने की सूचना है।

तूफान इतना तेज था कि कहीं पेड़ टूटकर मकान पर आ गिरे तो कहीं मकानों की छतें उड़ गईं। तूफान के कारण लड़ोली में कमला देवी पत्नी राय सिंह के स्लेटपोश मकान पर एक भारी भरकम पेड़ आ गिरा। इस कारण मकान बुरी तरह से क्षतिग्रस्त हो गया।

घटना में एक लाख बीस हजार रुपये के नुकसान का अनुमान है। इसके अलावा खुरी गांव में अजय कुमार पुत्र बलवीर सिंह के मकान को तूफान के कारण क्षति हुई है। इसमें 35 हजार रुपये के नुकसान का अनुमान है। पतेहड़ में तूफान से रोशन लाल पुत्र बाबू राम की पशुशाला नष्ट हो गई। इसमें लगभग चालीस हजार रुपये ने नुकसान हुआ है। ज्वार में सोनी कुमार पुत्र स्वर्ण सिंह के मकान को हानि हुई है। इसमें दस हजार रुपये का नुकसान है। मैड़ी में सुरिंद्र कुमार पुत्र बिंदे चंद के मकान को क्षति के कारण पंद्रह हजार रुपये, परमजीत पुत्र किशन चंद के मकान को तूफान के चलते क्षति पहुंची है। इससे बीस हजार रुपये के नुकसान का आकलन किया गया है। मनोह में गुरनाम सिंह पुत्र नत्थू राम के मकान को क्षति पहुंची है। इसमें दस हजार रुपये के नुकसान का अनुमान है। तहसीलदार अंब अभिषेक भास्कर ने बताया कि नुकसान का आकलन शुरू कर दिया है। सात मकानों को लगभग ढाई लाख रुपये का नुकसान हुआ है। -संवाद



अंब में क्षतिग्रस्त ट्रांसफार्मर। -संवाद

तूफान से उखड़ी खनन विभाग की चेक पोस्ट, तीन घायल

देवेंद्र सूद। गगरेट

उपमंडल गगरेट में आए तेज तूफान व बारिश में हिमाचल-पंजाब सीमा पर खनन विभाग की चेक पोस्ट उड़ गई। इस हादसे में तीन लोग घायल भी हुए, वहीं लाखों रुपये का नुकसान भी हुआ है। घायल चालक को उपचार के लिए होशियारपुर के निजी अस्पताल में भर्ती करवाया गया है। जानकारी के मुताबिक शुक्रवार रात्रि आए तेज तूफान व बारिश से हिमाचल-पंजाब सीमा पर स्थित खनन विभाग की चेक पोस्ट उड़ गई, जिसमें इस हादसे में खनन विभाग के निरीक्षक गुरदयाल सिंह, होमगार्ड करमदीन व एक अन्य चालक हरदयाल सिंह घायल हो गए। परिवहन विभाग के टावर की वजह से इस हादसे में किसी की जान नहीं गई। घायलों को उपचार के लिए सिविल अस्पताल गगरेट में भर्ती करवाया गया। चालक हरदयाल सिंह की हालत गंभीर होने के चलते उसे पंजाब के एक निजी अस्पताल में भर्ती किया गया है। इस तूफान में गगरेट बिजली बोर्ड को भी 10 लाख रुपये का नुकसान हुआ है, तो वहीं खनन विभाग को 3 लाख व परिवहन विभाग को करीब 1.50 लाख रुपये के नुकसान का आकलन किया गया है। हादसे के बाद जिला खनन अधिकारी नीलकांत व परिवहन विभाग के एआरटीओ राजेश कौशल ने मौके पर पहुंचकर चेक पोस्ट का निरीक्षण किया है। खनन विभाग की इस चेक पोस्ट का कुछ माह पहले ही मुख्यमंत्री जयराम ठाकुर ने ऑनलाइन लोकार्पण किया था।

● लाखों रुपये का नुकसान



तूफान से उखड़ कर पड़ी चेक पोस्ट।

बिजली विभाग को हुआ 12 लाख रुपये का नुकसान

अंब। शनिवार तड़के आए तूफान से विद्युत मंडल अंब के अंतर्गत विभाग को करीब 12 लाख का नुकसान हुआ है। दो दिन पहले तूफान के बाद आये तेज तूफान से गीतपुर बहेरी, खोंदपुर बनेड़ा, मंजाल, लोअरा, कुठियाड़ी, ठठल व पंजोआ आदि गावों में पेड़ों और उनकी टहनियों के टूटने से विद्युत लाइनों और ट्रांसफार्मर को काफी नुकसान पहुंचा है। विद्युत विभाग के कर्मचारी सुबह होते ही विद्युत सिस्टम को दुरुस्त करने में जुट गए और दोपहर तक सभी 725 के करीब ट्रांसफार्मर को चालू कर दिया गया था, जबकि शेष बचे 3 ट्रांसफार्मर को दुरुस्त करने का काम युद्धस्तर पर जारी है।

'नंगल जरियालां में तूफान से आंगन में गिरा आम का वृक्ष'

रात होने की वजह से बाल-बाल बचे घर के सदस्य एवं राहगीर

नंगल जरियालां/पनारी, 13 जून (दीपक/पाराशर): शनिवार रात आए तेज तूफान ने जहां जिलाभर में खूब कहर बरपाया, वहीं गगरेट विधानसभा क्षेत्र में भी तूफान से कई जगह नुक्सान होने का समाचार प्राप्त हुआ है।

रविवार सुबह 4 बजे तेज बारिश और तूफान से गांव नंगल जरियालां मियां के तालाब पर राजस्व विभाग के कार्यालय के समीप सड़क किनारे वर्षों पुराना आम का वृक्ष ढह गया।

गनीमत रही कि उस समय रात होने के कारण सड़क पर कोई भी आवाजाही नहीं थी और पास में स्थित घर के सभी सदस्य सोए हुए थे।

ग्राम पंचायत नंगल जरियालां के पूर्व प्रधान राजिन्द्र सूद ने बताया कि सुबह 4 बजे के करीब उक्त आम के पेड़ के गिरने की जोरदार आवाज हुई, जिससे वे घबरा गए और एकदम बाहर आकर देखा तो आंगन में आम का वृक्ष गिरा हुआ था। उन्होंने बताया कि हालांकि आम का पेड़ उनके आंगन में गिरा है लेकिन फिर भी कोई भी जानमाल का नुक्सान नहीं हुआ है।

गौरतलब है कि इस सड़क पर पूरा दिन वाहनों की आवाजाही लगी रहती है और अगर कहीं यह आम का वृक्ष दिन के समय में गिरता तो कोई बड़ा हादसा भी हो सकता था। सुबह होते ही ग्राम पंचायत सदस्य तथा लोक निर्माण विभाग एवं राजस्व विभाग के कर्मचारियों ने मौके पर पहुंचकर इस भारी-भरकम आम के पेड़ को काटकर सड़क से हटवाया।

लोक निर्माण विभाग के एस.डी.ओ. कुशल सिंह डडवाल से जब पूछा कि गगरेट विधानसभा क्षेत्र की सड़कों के किनारे और भी कई जगह जर्जर पेड़ हैं जोकि कभी भी गिर सकते हैं और किसी बड़ी घटना को अंजाम से सकते हैं तो उन्होंने बताया कि सड़कों के किनारे पर स्थित सभी पेड़ों पर वन विभाग का अधिकार होता है और उन्होंने अपने क्षेत्रों के सभी ऐसे पेड़ों को चिन्हित करने के पश्चात कटवाने के लिए सारी औपचारिकताएं पूरी कर फाइलें वन विभाग व तहसीलदार को सौंप दी हैं।



नंगल जरियालां : शनिवार रात आए तूफान से सड़क पर गिरे वर्षों पुराने आम के पेड़ को काटकर रास्ता बहाल करवाते हुए पंचायत प्रतिनिधि व अन्य। (दीपक)

'ओलावृष्टि व तूफान से आम की फसल तबाह'

मुबारिकपुर (केहर): पिछले कल आए तूफान व ओलावृष्टि से आम की फसल लगभग तबाह हो गई, जिससे किसानों को काफी हानि हुई है। ओलावृष्टि से किसानों की उगाई हुई सब्जियों पर भी भारी असर पड़ा है। स्थानीय किसानों ने सरकार से मुआवजा देने की मांग की है। किसानों बलदेव सिंह, अश्विनी कुमार और रमेश ने सरकार से फसल को हुए नुकसान का आकलन कर हुए किसानों को शीघ्र मुआवजा देने की मांग की है।

Dated 17.06.2021

आक्रोश | लोगों ने लोक निर्माण विभाग के खिलाफ की नारेबाजी, सड़क पर पानी जमा होने से हो रही दिक्कत

कांगड़ में सड़क बनी तालाब, घरों में घुसा पानी

संवाद सहयोगी, हरोली : उपमंडल हरोली के भाई जी का मोड़ से पालकवाह तक 10 करोड़ रुपये से बन रही सड़क विवादों में घिर गई है। लोक निर्माण विभाग की ओर से दोहरे मापदंड अपनाने से सड़क के दोनों तरफ के लोगों को परेशानी का सामना करना पड़ रहा है। आठ किलोमीटर लंबी सड़क को कोलतार व सीमेंट युक्त बनाया जा रहा। सड़क को कहीं ऊंचा व कहीं नीचा किया गया है। इससे बारिश का पानी लोगों के घरों में घुसकर नुकसान पहुंच रहा है।

निकासी न होने से पानी खेतों में जमा होकर फसलों को भी नुकसान पहुंचा रहा है। सड़क पर पानी जमा होने से राहगीरों को आने-जाने में दिक्कत हो रही है। बुधवार को भी बारिश का पानी लोगों के घरों में घुस गया। कांगड़ में तो सड़क ने तालाब का रूप धारण कर लिया।



कांगड़ में सड़क पर जमा बारिश के पानी को दिखाते ब्लाक कांग्रेस हरोली के अध्यक्ष विनोद कुमार बिट्टू (मध्य) व लोग ● जागरण

ब्लाक कांग्रेस हरोली के अध्यक्ष विनोद बिट्टू की अगुवाई में पंचायत प्रधान नीलम देवी, उपप्रधान गणेश कौशल व ग्रामीणों ने लोक निर्माण विभाग के खिलाफ नारेबाजी की। उन्होंने विभाग से जल्द कांगड़ में जलभराव की समस्या का समाधान करने की मांग की है। विनोद बिट्टू ने बताया कि उन्होंने व ग्रामीणों ने ठेकेदार, एसडीओ व जेई को समस्या से अवगत करवाया था लेकिन कोई समाधान नहीं किया गया। 15 दिन के भीतर पानी की उचित निकासी का प्रबंध नहीं किया तो वे विभाग के कार्यालय का घेराव करेंगे।

10 करोड़ रुपये से हरोली के भाई जी का मोड़ से पालकवाह तक बन रही सड़क

15 दिन के भीतर पानी की उचित निकासी का प्रबंध नहीं किया तो विभाग के कार्यालय का करेंगे घेराव

ठेकेदार, लोक निर्माण विभाग के एसडीओ व कनिष्ठ अभियंता को समस्या से अवगत करवाने के बाद भी नहीं किया समाधान

धर्मपुर गांव के लोगों ने कांगड़ का पानी लेने से इन्कार कर नाले का कार्य रोक दिया है। इस कारण पानी निकासी नहीं हो रही है। तहसीलदार हरोली की ओर से निशानदेही करने के बाद नाले का निर्माण करवाया जाएगा।

-राजेश पाठक, एसडीओ, लोक निर्माण विभाग हरोली

कांगड़ में सड़क पर खड़े पानी की समस्या से राहगीर परेशान

हरोली, 16 जून (दत्ता): विधानसभा हरोली के गांव कांगड़ में सड़क पर खड़ा पानी राहगीरों के लिए परेशानी का कारण बना हुआ है। स्थानीय ग्राम पंचायत की प्रधान नीलम देवी, पूर्व प्रधान एवं हरोली ब्लॉक कांग्रेस के अध्यक्ष विनोद कुमार बिट्टू, उपप्रधान गणेश कौशल, पंच रजनी देवी, सरिता देवी, सोमा देवी, पूर्व पंच कमलेश कुमारी, माहिंद्र पाल, गुरदेई, बलबिंद्र कुमार, विजय कुमार, सीमा देवी, भोली देवी व प्रवीण देवी सहित अन्य ग्रामीणों ने कहा कि सलोह से पालकवाह तक बन रही लोअर सड़क के गांव कांगड़ में बारिश का पानी भारी तादाद में खड़ा हो रहा है जिस कारण राहगीरों को भारी परेशानी का सामना करना पड़ रहा है।

इस बारे में लोक निर्माण विभाग हरोली उपमंडल के एस.डी.ओ. राजेश पाठक ने बताया कि गांव कांगड़ में सड़क पर जहां बारिश का पानी खड़ा है, वहां पर सीमैंट कंक्रीट की सड़क बनाई हुई है।



हरोली : कांगड़ में सड़क पर खड़े पानी में गुजरते लोग। (दत्ता)

सड़क के दोनों ओर मिट्टी लगाकर किनारों को ऊंचा किया हुआ है जिस कारण वहां पर से पानी की निकासी नहीं हो पा रही।

उन्होंने बताया कि इस समस्या के हल करने के लिए कार्रवाई की जा रही है।

Dated 19.06.2021

आपदा से निपटने के लिए मशीनरी तैयार रखें : निधि

ऊना। मानसून के दौरान अत्यधिक बारिश और अन्य किसी भी आपात स्थिति से निपटने के लिए संबंधित विभाग मशीनरी तैयार रखें। अनिवार्य मशीनरी का निरीक्षण करने और दुरुस्त करने के अलावा फील्ड में जाकर अधिकारी निरीक्षण करें। यह निर्देश एसडीएम सदर डॉ. निधि पटेल ने मानसून की तैयारी को लेकर हुई बैठक में अधिकारियों को दिए।

एसडीएम ने कहा कि इस महीने के अंत तक मानसून के ऊना में आने का पूर्वानुमान है। ऐसे में विभागों को समय रहते तैयारी कर लेनी चाहिए। उन्होंने लोक निर्माण विभाग और नगर परिषद के अधिकारियों को नदी नालों की सफाई सुनिश्चित करने के आदेश दिए। उन्होंने आईपीएच को प्राथमिकता के आधार पर पेयजल योजनाओं के रखरखाव और क्लोरीनेशन करने के निर्देश भी दिए।

इसके अतिरिक्त उन्होंने विद्युत बोर्ड, खाद्य आपूर्ति विभाग और स्वास्थ्य विभाग सहित अन्य विभागों को भी आवश्यक दिशा-निर्देश जारी किए। उन्होंने विभागों को अधीनस्थ अधिकारियों को आपदा से निपटने के लिए कमेटी का गठन कर और दूरभाष नंबर सूची तैयार कर एसडीएम कार्यालय को प्रस्तुत करने को कहा ताकि आपात स्थिति में उनसे संपर्क किया जा सके।

उन्होंने शहरी निकायों और खंड विकास अधिकारी ऊना को पंचायत स्तर पर लोगों को बरसात में सचेत करने के आदेश दिए।

Dated 12.07.2021

बारिश से लोगों को मिली राहत

जिले में 12.6 मिमी बरसे मेघ, फसलों को मिली संजीवनी



ऊना में बारिश से लोगों को गर्मी से राहत मिली। -संवाद

संवाद न्यूज एजेंसी

ऊना। जिले में रविवार से मानसून ने रफ्तार पकड़ना शुरू कर दी है। सुबह के समय बरसात का दौर शुरू होने से लोगों ने उमस भरी गर्मी से राहत पाई। मौसम विभाग के अनुसार जिले में पांच दिन तक बारिश होने के आसार हैं।

सूखे के कारण जिले के किसानों को भारी परेशानियों का सामना करना पड़ रहा था। मानसून शुरू होने से फसलों को भी पानी मिल गया है। अब किसानों को मक्की की बंपर पैदावार की उम्मीद जग गई है। मौसम विभाग के अनुसार रविवार को ऊना का अधिकतम तापमान 34.7 डिग्री और न्यूनतम तापमान 24.5 डिग्री सेल्सियस मापा गया। ऊना में रविवार सुबह 12.6 मिमी बारिश हुई। विभाग के अनुसार 24 घंटे में मानसून दिल्ली से हिमाचल पहुंच गया है। जिले में मानसून की पहली बारिश होने से अधिकतम और न्यूनतम तापमान में गिरावट दर्ज की गई है।

गर्मी से राहत

जमकर बरसे मेघ, पानी से खेत लबालब

बारिश फसलों के लिए संजीवनी, अब तक थे सूखे के हालात, बारिश न होने से 30 प्रतिशत तक खराब हो चुकी है मक्की की फसल

कई दुकानों में बारिश का पानी घुसने से हुआ नुकसान





न्यूनतम तापमान में आई गिरावट

बारिश से किसानों के चेहरों पर आई रौनक



Dated 13.07.2021

भारी बारिश से ऊना जलमग्न, गर्मी से राहत

डीसी कार्यालय; कोर्ट परिसर समेत कई जगह जलभराव, अपर बढ़ेड़ा में दुकानों और घरों में घुसा पानी, लोग परेशान

80.4 मिमी बारिश



उपायुक्त कार्यालय के बाहर जमा हुआ पानी।

बारिश से 23.50 लाख का नुकसान

गगरेट में भी भरा पानी



गगरेट क्षेत्र में घुसा पानी।



उपायुक्त कार्यालय के पास जलभराव होने के कारण टाइपिस्ट को मजबूरन बैंच पर खड़े होना पड़ा।

Dated 20-07-2021

बरसात की पहली ही बारिश में ऊना जलमग्न

डीसी ऑफिस कैंपस में हुआ जलभराव, सड़क से कट गई पंडोगा पुलिस चौकी

चंद्रमोहन चौहान। ऊना

लंबे इंतजार के बाद सोमवार को ऊना में जमकर मेघ बरसे। बरसात के मौसम में बरसाती पानी की सबसे पहली डेस्टिनेशन एक बार फिर डीसी ऑफिस कैंपस बना। करीब आधे घंटे तक तेज बरसने के बाद ही डीसी ऑफिस कंपलेक्स पूरी तरह से जलमग्न हो उठा। लंच ब्रेक के दौरान अपने अपने कार्यालय से बाहर निकले कर्मचारियों को जूते शाखों में उठा कर कार्यालय में प्रवेश करते देखा गया। यहीं, भारी बारिश के बाद डीसी ऑफिस कैंपस में पानी घुस जाने से पुलिस विभाग के कर्मचारी भी इसमें ऑफिस को बरसाती पानी की चपेट में आने से बचाने की जद्दोजहद करते दिखे। जिला मुख्यालय के ही वार्ड 1 की कई गलियों में पानी भर गया। ऊपर हरोली उपमंडल की पंडोगा पुलिस चौकी का संपर्क मुख्य सड़क मार्ग से कट गया।

पुलिस चौकी और ऊना-होशियारपुर रोड के बीच बरसाती पानी ने काफी गहरा नाला खोद डाला। गौरतलब है कि जिला में करीब एक महीने से बारिश का इंतजार किया जा रहा था। लगभग 1 माह से भीषण गर्मी से त्रस्त लोग लगातार आसमान की तरफ टकटकी लगाकर देख रहे थे। लेकिन सोमवार को जब जिले के



ऊना। मिनी सचिवालय ऊना के अंदर जमा पानी व पार्किंग में खड़े वाहन पानी में डूबे हुए।

तालाब बना जालंधर-मनाली नेशनल हाईवे

गगरेट। उपमंडल हुई बारिश में जालंधर-मनाली नेशनल हाईवे गगरेट बाजार में तालाब का रूप धारण कर गया, तो वहीं कई दुकानों व घरों में बारिश का पानी घुसने से लोगों को नुकसान हुआ है। सोमवार को गगरेट उपमंडल में जमकर मेघ बरसे गगरेट बाजार में बारिश का पानी लोगों की दुकानों में जा घुसा गगरेट नगर पंचायत के भरवाई रोड पर पानी की निकासी की उचित व्यवस्था न होने के चलते हर साल बरसात में गगरेट -सुआरिकपुर मार्ग तालाब का रूप धारण कर जाता है। वहीं ऊना रोड पर भी एक बरसाती नाला खुद उफान पर था, जिसके चलते ट्रैफिक बाधित रहा। इस नाले को संकरा कर इसकी चौड़ाई कम करने पर अब यह बरसाती नाला किसानों की उपजाऊ भूमि को नुकसान पहुंचा रहा है। वहीं भरवाई रोड पर बारिश का पानी राजेश कुमार की टायरों की दुकान में जा घुसा। वहीं नगर पंचायत गगरेट में एक बरसाती नाले को एक भाजपा नेता द्वारा संकरा किए जाने के चलते इस नाले का पानी किसानों के उपजाऊ खेतों में नुकसान पहुंचा रहा है।

घतियाल में मनोहर मार्केट में लाखों का नुकसान

धमांदरी। गांव घतियाल में स्थित मनोहर मा कैट सोमवार को हुई भारी बारिश से दुकानों व घरों में पानी घुस गया पानी के चलते दुकानदारों व लोगों का लाखों रुपये का नुकसान हुआ है। दुकानदारों का आरोप है कि पानी की निकासी की समस्या को लेकर 1100 नंबर पर शिकायत की,लेकिन समस्या का हल नहीं हो पाया है।

लोगों की बारिश की खुशी पूरी हुई तो कुछ ऐसी हुई कि हर जगह जलभराव की समस्या लोगों के लिए मुसीबत बन गई।

जिला प्रशासन ने जारी की एडवाइजरी

ऊना। जिला आपदा प्रबंधन एवं प्राधिकरण के अध्यक्ष व उपायुक्त राघव शर्मा ने एडवाइजरी जारी करते हुए कहा कि जिले में लगातार हो रही मूसलाधार बारिश एवं अगले कुछ दिनों के पूर्वानुमान को देखते हुए सभी से भू-स्खलन वाले पहाड़ी इलाकों की यात्रा करना फिलहाल टालने का आह्वान किया है।

उन्होंने कहा कि आपदा या दुर्घटना की स्थिति में 1077 या 01975-225045, 225046, 225049, 225052, 9459457476 नंबरों पर संपर्क करें। एसडीएम ऊना 8130475235, एसडीएम अंब 9996047763, एसडीएम बंगाणा 9418139700, एसडीएम हरोली 8091253331 और एसडीएम गगरेट 9816522214 के अलावा अतिरिक्त उपायुक्त 9418360989, उपायुक्त ऊना 7018999701, 9816818005 के दूरभाष नंबरों पर संपर्क किया जा सकता है।



ऊना/हौलपुर चौक : भारी बारिश के चलते कुरीयाल गांव में लोगों के घरों में घुसा बरसाती पानी, (बाएं) भारी बारिश के चलते रिवाली गांव में जलमग्न हुई सड़क और सड़क का छोर। बरसाती पानी की निकासी न होने से घरों में पड़ा पुराने सामान को दिक्कतों का सामना करता पड़ा व (दाएं) हौलपुर चौक के बंद गांव में लोगों के घरों में घुसा पानी।



पुलिया को बंद किया, बारिश से छज्जू राम का मकान ढहा



एसडीएम ऊना डॉ. निधि पटेल मौके पर पहुंची

ऊना,(आपका फैसला)। जिला ऊना उपमंडल के सहत पड़ती ग्राम पंचायत झंबर के गांव सूरजेहड़ा निवासी छज्जू राम को उस समय आपदा आ पड़ी, जब निजी भूमि मालिकों द्वारा लोगों के घरों का गंदा पानी पुलिया के बीच से ना आने को लेकर पुलिया को बंद कर दिया गया। इस विवाद के बीच बंद पड़ी पुलिया का खामियाजा मूसलाधार बारिश में दलित गरीब छज्जू राम को झेलना पड़ा है। जबकि निजी भूमि मालिकों का कहना है कि इस विवाद में छज्जू राम का कोई कसूर नहीं है। उन्होंने अन्य लोगों के घरों से आ रहे गंदे पानी को लेकर पुलिया के ऊपर मिट्टी डालकर उसे बंद कर दिया था। जिसके परिणाम स्वरूप रविवार रात्रि से हो रही मूसलाधार बारिश ने दलित बस्ती का रुख कर लिया और जलभराव होने से छज्जू राम का कच्चा मकान ढह गया। सूचना के बाद मुसीबत में फंसे छज्जू राम को राहत प्रदान करने के लिए ग्राम पंचायत उप प्रधान जीवन शर्मा भी मौके पर पहुंचे। उन्होंने मौके का जायजा लेकर त्वरित कार्यवाही करते हुए जिला प्रशासन को मामला सुलझाने की गुहार लगाई। इसके बाद एसडीएम ऊना डॉ निधि पटेल, राजस्व विभाग से तहसीलदार, नायब तहसीलदार, कानूनगो, पटवारी, लोक निर्माण विभाग इत्यादि पुलिस दलबल व मशीनरी सहित गांव सूरजेहड़ा में पहुंच कर राहत कार्य में जुट गई। डॉ. निधि पटेल ने इस प्रकार से पुलिया के पानी को अवरुद्ध करने वाले लोगों की लताड़ भी लगाई और लोगों से सहमति जताकर मौके पर पानी की निकासी को सुचारू करने के आदेश दिए। वहीं, ग्राम पंचायत झंबर के उप-प्रधान जीवन शर्मा ने बताया कि ग्रामीण विकास, पंचायतीराज, पशुपालन, मत्स्य एवं कृषि विभाग मंत्री वीरेंद्र कंवर द्वारा लोगों की सुविधा के लिए कुरियाला मोड़ से धर्मांदरी चरेड़ा तक करीब 10 करोड़ रुपए के प्रोजेक्ट के तहत जहां सड़क का निर्माण किया गया था। इसके बीच सूरजेहड़ा में जहां पानी की निकासी के लिए पुलिया डाली गई थी। जिसे मालिकों द्वारा लोगों के घरों के गंदे पानी का हवाला देकर मिट्टी डाल बंद कर दिया है। अब बारिश होने से जहां पानी का तेज बहाव स्थानीय दलित बस्ती की ओर चला गया है। जिसमें निर्धन छज्जू राम का कच्चा मकान ढह गया है। उन्होंने बताया कि पीड़ित का करीब दो से तीन लाख रुपये से ज्यादा का नुकसान हुआ है। ऐसे में प्रशासनिक टीम ने फौरी राहत देने का भी आश्वासन दिया है।

खेतों में घुसा पानी, मक्की की फसल को हुआ नुकसान

जोल (ऊना)। सोहारी सड़क पर नाली नहीं बनने से बारिश का पानी बड़ुहा के घरों में घुस गया। सड़क के किनारे पानी निकासी के लिए कोई प्रबंध नहीं है। इस कारण खेतों में भी पानी घुसा और तबाही मचाई।

बड़ुहा गांव के गुरुदेव सिंह के बरामदे में पानी भर गया और मशीन को नुकसान पहुंचा। मदन लाल और सुरेंद्र कौर के घर में पानी भी घुस गया है। देर रात भारी बारिश से मक्की की फसल को भी नुकसान हुआ है।

रामनगर गांव में भी सड़क पर पानी की निकासी का प्रबंध नहीं होने से भूमि कटाव हो रहा है। ग्रामीण में सुरेश कुमार, अंकुश कुमार और पवन कुमार ने चिंतपूर्णी के विधायक बलबीर सिंह से आग्रह किया है कि इस समस्या का समाधान जल्द करवाया जाए। लोक निर्माण विभाग एसडीओ जोल मोहिंदर सिंह भाटिया ने बताया कि यह मामला उनके ध्यान में आया है। जल्द सड़क के किनारे कच्ची नाली बना दी जाएगी और बरसात खत्म होने के बाद पक्की नाली का भी प्रावधान कर दिया जाएगा। -संवाद

वैकल्पिक सड़क से चली गाड़ियां

ऊना। गगरेट के संघनई गांव में खड्ड का पानी आने से गगरेट-दौलतपुर सड़क बाधित हो गई। बरसाती पानी आने से यहां से वाहनों की आवाजाही रुक गई। इससे गाड़ियों को वैकल्पिक रास्ते से जाना पड़ा। कुछ समय बाद पानी का स्तर कम होने से सड़क फिर से बहाल हो गई। -संवाद

Dated 21-07-2021

बंगाणा के धतोल में भारी बारिश से गिरा मकान के साथ लगता डंगा



बंगाणा, (आपका फैसला)। उपमंडल बंगाणा की ग्राम पंचायत धतोल में बीती रात भारी बारिश होने के कारण सरोज कुमारी के घर के साथ लगता डंगा ध्वस्त हो गया। वहीं सूचना मिलते ही खंड विकास अधिकारी यशपाल सिंह परमार एवं बीडीसी अध्यक्ष

बीडीओ बंगाणा ने मौके पर जाकर 50 हजार की धनराशि की स्वीकृत, एक सप्ताह में होगा कार्य शुरू

देवराज शर्मा ने मौके पर जाकर नकसान का जायजा लिया और संबंधित पटवारी से नुकसान की रिपोर्ट तलब करके 50 हजार की धनराशि उक्त डंगे के लिए खंड विकास अधिकारी ने स्वीकृत की और एक सप्ताह के भीतर कार्य शुरू करने के आदेश दिए। बताते चलें कि उक्त पीड़ित परिवार अति निर्धन कैटेगिरी से भी नीचे है और सरोज कुमारी के सिर पर पति का साया भी नहीं है। उनका एक बेटा है, जो अभी बेरोजगार है। कच्चा मकान होने के कारण भारी बारिश में गिरने का डर सताता रहता है। खंड विकास अधिकारी यशपाल सिंह परमार ने कहा कि उक्त परिवार के मकान के साथ लगा डंगा, जो भारी बारिश के साथ गिर गया है, उसके गिरने से मकान को भी खतरा पैदा हो गया है। हमारा प्रयास है कि एक सप्ताह के भीतर उक्त डंगे का कार्य शुरू किया जाएगा, ताकि मकान को बचाया जा सके। उन्होंने कहा कि जितना भी पैसा लगेगा, उसे लगाया जाएगा, ताकि पीड़ित परिवार की सहायता की जा सके। गौर रहे कि बंगाणा उपमंडल में 2 दिनों से भारी बारिश हो रही है और कई नुकसान भी हो रहे हैं। हालांकि खंड विकास अधिकारी यशपाल सिंह परमार बड़ी मुस्तैदी से हर नुकसान का जायजा लेकर तुरंत संबंधित पटवारी से नुकसान की रिपोर्ट तलब करके कार्य शुरू करने के आदेश दे रहे हैं, लेकिन रुक-रुक कर बारिश का दौर जारी होने पर विकास कार्यों में भी बाधा आ रही है।।

Dated 29-07-2021

बारिश से जलमग्न हुआ ऊना शहर घरों और कार्यालयों में भरा पानी

पिरथीपुर में मकान जमींदोज, स्वां नदी सहित जिले की अन्य खड्डों का जलस्तर बढ़ा

संवाद न्यूज एजेंसी

ऊना/दौलतपुर चौक। बारिश से ऊना शहर जलमग्न हो गया है। जिला मुख्यालय स्थित उपायुक्त आवास, सिविल सर्जिकल अस्पताल और ट्रेजरी कॉलोनी में पानी भर आया। सिविल सर्जिकल अस्पताल से पानी को निकासी की उचित व्यवस्था न होने से पूरा प्रशासनिक परिसर तालाब में तब्दील हो गया।

इसके अलावा हरोली के भदसाली में भी घरों में दो से तीन फीट तक पानी ने सहम तबाही मचाई। दिहाणशी घरों में पानी घुसने से स्त्रीगों को लाखों रुपये की संपत्ति का नुकसान हुआ है। भदसाली के वार्ड संख 4 सुदेश कुमारी पत्नी चरण दास के घर में पानी घुसने से करीब एक लाख रुपये का नुकसान हुआ है। इस दौरान पंजीश पुलिस फरिश्तों ने मौके पर पहुंचकर पीड़ित परिवार की मदद की।

चौगी हाल की जारी सूचनानुसार बारिश सुबवार सुबह काफर खनकर बरसी। चहोटी, उपमंडलाय अंब के खाई ची में पानी के तेज बहाव में एक कार फंस गई। इसी ट्रैक्टर की मदद से बाहर निकाला। हरोली के पंजीश में खड्डाड़ का जलस्तर बढ़ने से घटी लाक सम्पर्क बंद रहा। इसके अलावा विकास खेड़ सगरेट के तहत पिरथीपुर में सुबवार को भारी बारिश के चलते एक कच्चा मकान जमींदोज हो गया। इसमें परिवार के सदस्य बाल बाल बच गए।

बताया जा रहा है कि पिरथीपुर गांव के खाई जंबर ची में सुबवार सुबह लगभग 3 बजे मौके सीकी राम का कच्चा मकान अचानक गिर गया। मकान में रखा अनाज, बिस्तर और अन्य सामान खराब हो गया है।

सरीब परिवार के सदस्यीत पंडित सीकी राम ने बताया कि भगवान का शुक्र रहा कि परिवार का कोई सदस्य इसकी चपेट में नहीं आया, नहीं तो कोई बड़ा हादसा हो सकता था। उधर, पंचायत प्रधान विजय सिंह ने सीकी राम के मकान के गिरने की पुष्टि की है। बताया कि इस बारे में राजस्व विभाग को सूचना दे दी है। ताकि नुकसान का जायजा लेकर पीड़ित को पक्की सहायता प्रदान की जा सके। अन्य जगहों पर हुए नुकसान की भी जांच की जा रही है।



ऊना में शुक्रवार को बारिश के पानी से भरा मिनी सचिवालय। - संवाद


पिरथीपुर गांव में बारिश से जमींदोज मकान दिखाता पीड़ित परिवार। - संवाद


अंब में ट्रैक्टर की सहायता से बाढ़ में फंसी गाड़ी को बाहर निकालते हुए। - संवाद

बारिश से जिले में 2.30 करोड़ का नुकसान

ऊना। जिले में शुक्रवार को हुई बारिश से जिला में 2.30 करोड़ का नुकसान हुआ है। शुक्रवारकेर बारिश से भगवान उपमंडल में एक शिक्षक मार्ग भी बंद हो गया। बारिश से विद्युत-सहिताखाल-चिंतपूर्णी सड़क बंद हो गई। नुकसान की पुष्टि एडीसी डॉ. अमित शर्मा ने की है। बारिश से लोक निर्माण विभाग को 1.54 करोड़, जलशक्ति को 76.25 लाख और पशुपालन और खरीद में पशुशाला क्षतिग्रस्त होने से 45 हजार का नुकसान हुआ है। संवाद

लगातार दूसरे दिन बारिश से ऊना जलमग्न

जिले में 119 मिलीमीटर बारिश दर्ज, 25 डिग्री तक लुढ़का पारा

चंद्रमोहन चौहान। ऊना

दो दिन से लगातार हो रही बारिश से ऊना एक बार फिर जलमग्न हो गया। मिनी सचिवालय परिसर सहित सड़कें पूरी तरह से पानी से भर गईं। मुख्यालय वासित से सटे-पाले भी पूरी तरह से उफान पर रहे। बुधवार सुबह से हो रही जोरदार बारिश के चलते घाटपाल पूरी तरह से थम गया और लोग घरों व दुकानों में कैद होकर रह गए। हालांकि बारिश के बाद किसानों के चेहरे भी चमक उठे हैं।

बुधवार को जिला का अधिकतम तापमान 25.5 डिग्री सेल्सियस रिकॉर्ड किया गया, जबकि न्यूनतम तापमान 23.4 डिग्री सेल्सियस रहा है। बुधवार शाम करीब 4:00 बजे तक119 मिलीमीटर वासित दर्ज की गई। जलभराव की समस्या से जिलेभर के कई क्षेत्रों में लोग काफी दिक्कतों से जूझते नजर आए। हरोली उपमंडल के भदसाली में एक घर में जलभराव की समस्या से करीब 1 लाख का नुकसान होने का अनुमान लगाया जा रहा है। वहीं, मौसम विभाग के पर्यवेक्षक सिंदर कुमार शर्मा ने बताया कि बुधवार को जिला में कुल 119 मिलीमीटर बारिश दर्ज की गई है। अगले वाले दिनों में भी बारिश का दौर इसी तरह से जारी रहने की प्रबल संभावनाएं हैं।

● हरोली के भदसाली में घर में घुसा पानी


ऊना। भदसाली में घर में घुसा बारिश का पानी।

नुकसान का जायजा लेने मनोहर मार्केट पहुंचे विवेक शर्मा

कुटलैहड़ वर्तीक एसोसिएशन कमेटी अध्यक्ष विवेक शर्मा बुधवार को मनोहर मार्केट नाली में बारिश के साथ हुए नुकसान का जायजा लेने पहुंचे। जहां पर डिंपू ने कहा कि विभाग द्वारा जो सड़के बन रही है, उन पर बिना किसी डिजाईन से काम किया जा रहा है, जिसका नतीजा यह है कि लोगों को बारिश के पानी के साथ भारी नुकसान का सामना करना पड़ रहा है। उन्होंने कहा कि यह संरेजाम विभाग की लापरवाही का परिणाम है कि सड़क पर कार्य किया गया, मगर पानी को निकलने के लिए ट्रेन का प्रावधान नहीं किया गया। इनके चलते लोगों का भारी नुकसान हो रहा है। उन्होंने कहा की सरकार अपनी जिम्मेदारी समझते हुए जो लोगों का नुकसान हो रहा है उस पर उन लोगों को मुआवजा देने का भी प्रावधान करे।



दो पशुशालाओं सहित एक मकान क्षतिग्रस्त


बारिश से खरीह के राजेश कुमार के घर की एक दीवार पूरी गिर गई। - संवाद

ऊना/खरीह, 29 जुलाई । क्षेत्र में दो दिन से जारी बारिश ने कहर ढहाना शुरू कर दिया है। उप तहसील में बारिश से करीब एक लाख का नुकसान हुआ है। राजस्व विभाग के अनुसार मंगलवार को बिन्नू, गांव के पधलेहरा में बारिश से सबसे ज्यादा पुत्र चौधरी राम की पशुशाला की दीवार ढह गई। वीरवार को ज्यालीय पटवारी निशांत शर्मा ने पहुंचकर नुकसान की रिपोर्ट बना दी है। इसके अलावा खरीह गांव के सबसे बिंदु पुत्र चौधरी राम की भी बारिश से पशुशाला की दीवार ढह गई। वहीं खरीह पंचायत में राजेश कुमार पुत्र लालू राम के मकान की एक दीवार गिर गई है व बाकी दीवारों में दरारें पड़ गई हैं। पटवारी रीता ने बताया कि राजेश कुमार को करीब 50 हजार का नुकसान हुआ है। नुकसान की रिपोर्ट बना ली है, जो आगे प्रेषित कर दिया जाएगा।

अंबोआ खड्ड में कार सहित बहने से बाल-बाल बचे कार सवार

- लोक निर्माण विभाग के अधिकारी व कर्मचारियों ने कार सवारों को सुरक्षित बाहर निकाला

गगरेट, 28 जुलाई (बृज): उपमंडल में मंगलवार रात्रि से शुरू हुई बरसात ने जनजीवन बुरी तरह से प्रभावित किया है तो बरसाती खड्डों के उफान पर आने से कई सड़क मार्गों पर आवाजाही भी प्रभावित होकर रह गई है। गगरेट-दौलतपुर चौक मार्ग पर अंबोआ खड्ड को पार करने के प्रयास में एक कार खड्ड के बहाव के साथ बहने से बाल-बाल बच गई। बरसात के चलते पिरथीपुर में एक मकान ढह गया। हालांकि बरसात के चलते जानी नुकसान होने से बच गया। लगातार बारिश होने से उपमंडल गगरेट की तमाम खड्डें उफान पर रहीं और खड्डों के बहाव के साथ गगरेट-दौलतपुर चौक सड़क मार्ग पर कई स्थानों पर नाद भर जाने से लोक निर्माण विभाग को यातायात व्यवस्था बहाल करने के लिए खासा पसीना बहाना पड़ा। इसी मार्ग पर अंबोआ खड्ड के उफान पर आने के चलते एक कार चालक खड्ड पार करने के चक्कर में कार सहित बाल-बाल बहने से बचा।

इस खड्ड पर पुल का निर्माण किया जा रहा है और इसके साथ ही खड्ड में अप्रोच रोड बनाया गया है। गनीमत यह रही कि जिस समय यह कार खड्ड के बहाव के साथ बहने लगी तो उस समय लोक निर्माण विभाग के अधिकारी व कर्मचारी इस सड़क मार्ग को बहाल करने में जुटे थे और उनकी नजर उस कार पर पड़ गई। जिसके बाद कार सवारों को सुरक्षित बाहर निकालने के बाद कार को भी सुरक्षित पानी से बाहर निकाल लिया गया। लोक निर्माण विभाग के सहायक अभियंता कुशल डडवाल ने बताया कि बारिश के चलते कोई सड़क मार्ग बाधित न हो, इसके लिए लोक निर्माण विभाग युद्ध स्तर पर जुटा हुआ है।



गगरेट : अंबोआ खड्ड में पानी के तेज बहाव में फंसी कार को बाहर निकालने का प्रयास करते हुए। (तुन)



ऊना : बुधवार को हुई रिमझिम बारिश के चलते जमीन पर बिछी मक्की की फसल। (फिल)



ऊना: नगर परिषद ऊना के वार्ड नंबर-11 में बारिश के दौरान गली में गिरा लहसा। (फिल)

अजनौली खड्ड ने पलटकर खेतों की तरफ किया रुख





ऊना: अजनौली खड्ड में इतना सैलाब आया कि यह पलटकर कोटला कलां के खेतों व सड़क में पहुंच गया। ग्रामीणों ने खड्ड के पानी को घरों में रोकने की काफी देर तक जद्दोजहद की। (तुन)

ऊना, 28 जुलाई (सुरेन्द्र): पिछले करीब एक महीने से बनी सूखे की स्थिति से ऊना जिले में बारिश से बड़ी राहत मिली है। हालांकि बुधवार को हुई भारी बारिश ने कुछ लोगों को दिक्कतें भी पैदा कीं। कई घरों में पानी घुस गया तो खेत-खलिहान पानी से लबालब भर गए। अजनौली की खड्ड में इतना सैलाब आया कि इसने पलटकर लोअर कोटला कलां के खेतों की तरफ रख कर लिया। यहां बनी सड़क नाले के रूप में तबदील हो गई है। कई घर भी इसकी चपेट में आए। ऊना-टक्का रोड भी इससे पानी-पानी हो गया। झलेड़ा-रैसरी में भी सैलाब से खेत जलाकन हो गए। यहां खेत तालाबों में परिवर्तित हो गए हैं। जिला मुख्यालय ऊना में आज 119 मिलीमीटर बारिश रिकार्ड की गई है। एक दिन में मेघ बरसने का यह काफी रिकार्ड है। इससे तापमान में भी बड़ी गिरावट आई है। अधिकतम तापमान 25.6, जबकि न्यूनतम तापमान 23.4 डिग्री सैल्सियस रिकार्ड किया गया है।

पिरथीपुर में बारिश से गिरा कच्चा घर

दौलतपुर चौक, 28 जुलाई (रोहित) : उपमंडल गगरेट में मंगलवार मध्य रात्रि से लगातार हो रही बारिश के चलते क्षेत्र की पिरथीपुर ग्राम पंचायत के वार्ड नंबर-2 में एक कच्चा मकान गिर गया, जिसके चलते घर में रखा सामान व गेहूं खराब हो गया। पिरथीपुर ग्राम पंचायत प्रधान विजय कुमार ने बताया कि बुधवार से लगातार हो रही तेज बारिश के कारण पिरथीपुर ग्राम पंचायत के वार्ड नंबर-2 के शोंकी कुमार पुत्र बंता कुमार का कच्चा घर गिर गया, जिससे उसे काफी नुकसान हुआ है।



दौलतपुर चौक : कच्चा मकान गिरने के बाद बेबस खड़ा व्यक्ति। (फिल)

शोंकी गरीब परिवार से संबंध रखता है और मेहनत-मजदूरी करके परिवार का पालन-पोषण कर रहा है। उन्होंने बताया कि स्थानीय पटवारी ने मौके का निरीक्षण कर रिपोर्ट उच्चाधिकारियों को भेजी है, वहीं स्थानीय विधायक राजेश ठाकुर से भी परिवार को आर्थिक सहायता देने का आग्रह किया है। विधायक राजेश ठाकुर ने तहसीलदार बनारी को पीड़ित परिवार को फौरी आर्थिक सहायता उपलब्ध करवाने के निर्देश दिए हैं।

भदसाली के घरों में घुसा पानी

हरोली, 28 जुलाई (दशा) : ऊना-होशियारपुर मुख्य मार्ग के गांव भदसाली स्थित 3 घरों में बरसाती पानी भर गया, जिस कारण लोगों को भारी दिक्कतों का सामना करना पड़ा। गौरतलब है कि बुधवार को सारा दिन हुई मूसलाधार बारिश के कारण भदसाली की मुख्य सड़क पर स्थित घरों में पानी भर गया, जिससे घरों के अंदर रखे सामान को भी नुकसान पहुंचा है। ग्रों में हुए बरसाती पानी के जमाव के चलते दमकल विभाग को बुलाना पड़ा। दमकल विभाग की टीम ने पाइप लगाकर घर के अंदर से पानी को बाहर निकाला। इसकी जानकारी मिलते ही राजस्व विभाग के कानूनगो रविन्द्र शर्मा व पटवारी पवन कुमार ने मौके पर जाकर स्थिति का जायजा लिया। इस बारे कानूनगो रविन्द्र शर्मा ने बताया कि भदसाली में 3 रिहायशी घरों में बरसात का पानी घुस गया था, जिनमें धर्मपाल, नवीन व सुदेश कुमारी के घर शामिल हैं। रविन्द्र शर्मा ने निरीक्षण के बाद अपनी रिपोर्ट विभाग के उच्चाधिकारियों को भेज दी है।



हरोली : भदसाली स्थित घर में घुसे बरसाती पानी से लबालब घर का आंगन। (दशा)

पंजाब केसरी ई-पेपर Thu,29 July 2021 Edition: una kesari, Page no. 1

नंगल जरियालां में बारिश से मकान की 2 दीवारें ढहीं



नंगल जरियालां : बारिश से क्षतिग्रस्त मकान का जायजा लेतीं वार्ड पंच रविता व क्षतिग्रस्त दीवारों को दिखाते लाल चन्द। (दत्ता)

प्रशासन से लगाई आर्थिक मदद की गुहार

नंगल जरियालां, 31 जुलाई (दीपक): गनोट विधानसभा क्षेत्र के नंगल जरियालां गांव के वार्ड नम्बर 3 में बारिश से एक मकान की दीवारें गिर गईं। गनीमत रही कि परिवार इसकी चपेट में नहीं आया अन्यथा बड़ा हादसा हो सकता था। उक्त मकान कभी भी जमींदोज हो सकता है।

बताया जा रहा है कि शुक्रवार देर शाम को लाल चन्द पुत्र शंकर सिंह के मकान व रसोई घर की दो दीवारें अचानक ढह गईं। गौर रहे कि लाल चन्द आर्थिक विपन्न परिवार से संबंधित है और मकान के क्षतिग्रस्त होने से उसके सिर पर छत नहीं बची है और उसे अपने भाई के मकान में जाना पड़ा है।

दिहाड़ी लगाकर परिवार का गुजर-बसर करने वाले लाल चंद पर दुखों का पहाड़ टूट पड़ा है। ग्राम पंचायत उपप्रधान शीर्ष चक्र विजेता कैप्टन सुशील जरियाल व वार्ड पंच रविता रानी ने लाल चन्द के क्षतिग्रस्त मकान का जायजा लिया, साथ ही प्रशासन से गुहार लगाई है कि प्रशासन लाल चन्द को तुरंत आर्थिक सहायता प्रदान करे।

प्राइमरी व मिडल स्कूल रामपुर के शौचालय जमींदोज



ऊना : ग्राम पंचायत रामपुर स्थित प्राइमरी व मिडल स्कूल में बारिश के चलते धंसे शौचालय व (इनसैट) लटके दरवाजे। (नगर)

ऊना, 31 जुलाई (सुरेन्द्र): जिला मुख्यालय की निकटवर्ती ग्राम पंचायत रामपुर में स्थित प्राइमरी व मिडल स्कूल के शौचालय जमींदोज हो गए हैं। स्कूल प्रशासन ने इसकी सूचना विभाग को दे दी है।

स्कूल ईचार्ज अंजु बाला ने बताया कि वर्ष 2019 में शौचालय का कुछ हिस्सा क्षतिग्रस्त हो गया था। संबंधित विभाग व प्रशासन को सूचना देने के बाद उक्त जगह सील कर दी गई थी। इसके बाद कुछ दिनों से हो रही बारिश के चलते स्कूल के 3 शौचालय दीवार सहित जमीन में धंस गए। इससे स्कूल का काफी नुकसान हुआ है।

अंजु बाला ने बताया कि इस हादसे की जानकारी शिक्षा उपनिदेशक को दे दी गई है। इस संबंध में शिक्षा उपनिदेशक प्रारंभिक देवेन्द्र चंदेल ने कहा कि रामपुर स्कूल प्रशासन की तरफ से उन्हें स्कूल के शौचालय के जमीन में धंसने की सूचना मिली है। उन्होंने शौचालय को गिराने के आदेश पारित कर दिए हैं।

Dated 02-08-2021

स्वां में लापता युवक का नहीं मिला सुराग



हरोली : स्वां में नहाते समय लापता हुए युवक को ढूंढने में जुटी हुई टीम पानी से बाहर आने के उपरांत अन्य सदस्यों संग। (दत्ता)

गोताखोर टीम ने बहते पानी का काफी हिस्सा खंगाला लेकिन रहे खाली हाथ

हरोली, 1 अगस्त (दत्ता): हरोली के तहत गांव लोअर बढेड़ा में स्वां नदी में नहाने गए युवक का दूसरे दिन भी कुछ पता नहीं चल पाया है। आपदा प्रबंधन व गोताखोरों की टीम ने लापता युवक को ढूंढने के लिए कड़ी मशक्कत की। गौरतलब है कि शनिवार को यू.पी. के मध्यापुरा का निवासी 18 वर्षीय युवक अपने अन्य साथी युवक के साथ स्वां नदी में नहाने के लिए पानी में उतरा, लेकिन वहां वह अचानक लापता हो गया। पंडोगा पुलिस टीम शनिवार को दिनभर उसकी तलाश में जुटी रही, लेकिन युवक का कुछ पता नहीं चल पाया।

रविवार को स्थानीय पंचायत प्रधान अजय कुमार लवली व अन्य ग्रामीण भी मौके पर थे। इस अवसर पर मौजूद पुलिस अधिकारी रविंद्र कुमार ने कहा कि पुलिस टीम इस संदर्भ में आगामी कार्रवाई में जुटी हुई है।

दौलतपुर में गिरा स्लेटपोश मकान

नगर पंचायत अध्यक्ष और उपाध्यक्ष ने नुकसान का लिया जायजा

संवाद न्यूज एजेंसी

दौलतपुर चौक (ऊना)। नगर पंचायत दौलतपुर चौक के वार्ड छह में एक महिला का स्लेटपोश मकान जमींदोज हो गया। गनीमत रही कि महिला इसकी चपेट में आने से बाल-बाल बच गई।

रविवार सुबह वार्ड नंबर छह में कृष्णा देवी का स्लेटपोश कच्चा मकान अचानक गिर गया। इसकी चपेट में आने से वह बाल-बाल बच गई। गौरतलब है कृष्णा देवी विधवा है। वह बड़ी मुश्किल से जीवन का गुजर-बसर कर रही है। अब मकान गिरने से कृष्णा देवी की मुसीबतें बढ़ गई हैं।

हादसे की सूचना मिलने के बाद नगर पंचायत दौलतपुर चौक के अध्यक्ष धर्मजीत सिंह और उपाध्यक्ष सुनीता देवी ने मौके पर पहुंचे। उन्होंने नुकसान का जायजा लिया। उन्होंने कृष्णा देवी को ढांढस बंधाया। धर्मजीत सिंह ने बताया कि इस बाबत राजस्व विभाग से शीघ्र नुकसान का आकलन करने का आग्रह किया गया है। उन्होंने जिला प्रशासन से पीड़िता को जल्द मुआवजा देने की मांग की है।



दौलतपुर चौक में बारिश से गिरे मकान के अंदर खड़ी पीड़ित महिला। (संवाद)

चपेट में आने से वह बाल-बाल बच गई पीड़िता, प्रशासन से मुआवजा देने की मांग

बारिश से मिडल स्कूल रामपुर का शौचालय और चारदीवारी ढही

नंगल जरियाला में बारिश से मकान की दीवारें गिरीं, बाल-बाल बचा परिवार

संवाद न्यूज एजेंसी

ऊना/दौलतपुर चौक। जिला मुख्यालय के साथ लगते मिडल स्कूल रामपुर का शौचालय और चारदीवारी बारिश के बाद ढह गई।

गनीमत रही कि यह घटना रात के वक्त हुई अन्यथा बड़ा हादसा हो सकता था। वहीं नंगल जरियाला गांव के वार्ड नंबर तीन में बारिश से मकान की दीवारें गिर गईं। गनीमत यह रही कि मकान की दीवारें गिरते वक्त परिवार इसकी चपेट में नहीं आया। मिडल स्कूल रामपुर में ड्यूटी के लिए शनिवार सुबह जब शिक्षक स्कूल पहुंचे तो वे दंग रह गए। स्कूल का शौचालय और चारदीवारी ढही मिली। शिक्षक विनोद ने बताया कि बरसात के कारण पहले ही स्कूल का एक भाग धंस रहा था। इसकी सूचना भी विभाग को दी थी। अब शुक्रवार रात को एक भाग पूरी तरह से धंस गया और काफी नुकसान हुआ है। उन्होंने बताया कि पंचायत प्रधान को मौके पर बुलाया है। स्कूल में मार्गदर्शन के लिए आने वाले बच्चों के लिए अब खतरा होगा।



रामपुर स्कूल की गिरी दीवार और शौचालय। -संवाद



नंगल जरियाला में ढही मकान की दीवार। -संवाद

नंगल जरियाला गांव के वार्ड तीन में बारिश से एक मकान की दीवारें गिर गईं। बताया जा रहा है कि शुक्रवार देर शाम को लाल चंद पुत्र शंकर सिंह के मकान की दो दीवारें अचानक धराशायी हो गईं। घटना में लाल चंद परिवार सहित बाल-बाल बच गया।

गौर हो कि लाल चंद अल्पसंख्यक परिवार से संबंधित है और मकान के क्षतिग्रस्त होने से उसके सिर पर छत नहीं बची है। उसे शरण लेने के लिए किसी दूसरे के मकान में जाना पड़ा है। दिहाड़ी लगाकर परिवार का गुजर बसर करने वाले लाल चंद पर मानो दुखों का पहाड़ गिर गया हो। ग्राम पंचायत उपप्रधान शौर्य चक्र विजेता कैप्टन सुशील जरियाल ने लाल चंद के क्षतिग्रस्त मकान का जायजा लिया और उसे ढांढस बंधाया। साथ ही प्रशासन से गुहार लगाई है कि प्रशासन लाल चंद को तुरंत आर्थिक सहायता प्रदान करे, ताकि उसे सिर छुपाने के लिए छत नसीब हो सके।

Dated 04-08-2021

पंजाब केसरी

WED,04 AUGUST 2021
EDITION: UNA KESARI, PAGE NO. 1



घनारी : गगरेट क्षेत्र में हुई भारी बरसात के कारण नंगल जरियालां में गिरे पुराने मकान के मलबे को हटाकर यातायात बहाल करती जे.सी.बी.। (पत्रकार)

Dated 05-08-2021

पंजाब केसरी
THU,05 AUGUST 2021
EDITION: UNA KESARI, PAGE NO. 1

स्वां नदी में फंसी प्रवासी लड़की को बचाया

अम्ब, 4 अगस्त (अश्विनी): उपमंडल अम्ब के तहत तलवाल गांव के लोगों ने स्वां नदी के ऊफान में फंसी एक प्रवासी लड़की को बचाया है। लोगों ने रस्से खलकर लड़की को सुरक्षित ढंग से बरसाती पानी के तेज बहाव से बाहर निकाला। जानकारी के अनुसार मंगलवार सायं उक्त गांव का अंकुर बाइक पर स्वां नदी को पार कर रहा था। इस बीच नदी में अचानक पानी का तेज बहाव आ गया और उसने बाइक वापस मोड़ ली लेकिन नदी में पैदल जा रही एक प्रवासी लड़की पानी के बीच फंस गई। स्थानीय निवासी बलवीर सिंह ने बताया कि उक्त घटना का पता चलने पर वह, साहिल व अन्य लोग रस्सा लेकर नदी के किनारे पहुंचे और करीब आधे घंटे की कड़ी मशक्कत के बाद लोगों की सहायता से लड़की को सुरक्षित पानी से बाहर निकाला गया।



अम्ब : तलवाल गांव के निकट स्वां नदी के उफान में फंसी प्रवासी लड़की को बाहर निकालता एक व्यक्ति। (अश्विनी)

Dated 13-08-2021

पंजाब केसरी
FRI,13 AUGUST 2021
EDITION: UNA KESARI, PAGE NO. 3

स्वाणा में क्षतिग्रस्त मकान में रह रहा अशोक कुमार

चिंतपूर्णी, 12 अगस्त (सुनील): जसवां परागपुर विधानसभा क्षेत्र के अंतर्गत स्वाणा ग्राम पंचायत के वार्ड नंबर-2 निवासी अशोक कुमार क्षतिग्रस्त मकान में रहकर गुजर-बसर करने को मजबूर है। अशोक कुमार के मकान का कुछ हिस्सा पिछले वर्ष गिर गया था और बाकी हिस्सा इस वर्ष गिर गया। अशोक कुमार अब मकान के एक हिस्से में बने बरामदे में जान हथेली पर लेकर सो रहा है।

अशोक अविवाहित है तथा अकेला ही इस खस्ताहाल मकान में रह रहा है और एक गाय को रखकर तथा गाय का दूध बेचकर अपना गुजारा करता है। उसने बताया कि उसके पास मकान बनाने के लिए कोई पैसा नहीं है। अशोक कुमार ने सरकार से मांग की है कि उसे मकान बनाने के लिए पैसा मुहैया करवाया जाए।



चिंतपूर्णी : स्वाणा निवासी अशोक कुमार अपने गिरे हुए मकान को दिखाता हुआ। (सुनील)

Dated 14-08-2021

पंजाब केसरी
SAT,14 AUGUST 2021
EDITION: UNA KESARI, PAGE NO. 1

पीरनिगाह में आग की भेंट चढ़ी 3 दुकानें

प्रातः करीब 3 बजे हुआ हादसा, आग लगने के कारणों का नहीं लगा पता

ऊना, 13 अगस्त (सुरेन्द्र): प्रसिद्ध धार्मिक स्थल पीरनिगाह के निकट दुकानों में आग लगने से लाखों रुपए का सामान जलकर राख हो गया। आग कैसे लगी इसके कारणों का पता नहीं चल पाया है। प्रातः करीब 3 बजे जब दुकानों से लपटें निकलने लगी तो इसकी सूचना फायर ब्रिगेड को दी गई। फायर ब्रिगेड की गाड़ियां मौके पर पहुंची तब तक 3 दुकानें जलकर खाक हो चुकी थीं। हालांकि दमकल कर्मियों ने अन्य दुकानें को बचा लिया।

इस घटना से प्रसाद की दुकानों में रखे गए सामान के अतिरिक्त एक मनिहारी की दुकान का भी सारा सामान नष्ट हो गया। यह दुकानें सुनील, रामजीदास तथा हंसराज की थीं। नुकसान का आकलन किया जा रहा है। फायर ऑफिसर नीतिन धीमान ने बताया कि दमकल कर्मियों ने मौके पर पहुंचकर आग पर काबू पाया। लाखों रुपए के सामान का नुकसान हुआ है।



ऊना : धार्मिक स्थल पीरनिगाह मंदिर के निकट आग की लपेट में आई दुकानें। (निगम)

Dated 28-08-2021

पंजाब केसरी
SAT,28 AUGUST 2021
EDITION: UNA KESARI, PAGE NO. 1



ऊना : उपमंडल अम्ब के तहत बीजापुर–कुठियाड़ी में एकाएक खड्ड में बाढ़ आ गई तो उसमें एक ट्राला फंस गया जिसे पोकलेन की मदद से बाहर निकाला गया। हालांकि ऊना के अधिकतर क्षेत्र सूखे रहे लेकिन पहाड़ी क्षेत्रों में हुई बारिश से खड्डें उफान पर रहीं। (सुरेन्द्र)

Dated 29-08-2021

पंजाब केसरी SUN,29 AUGUST 2021
EDITION: UNA KESARI, PAGE NO. 4



बंगाणा: ऊना-बड़सर हाईवे पर बिलकुआली में भू-स्खलन होने से सड़क पर गिरीं चट्टानें। (वर्मा)

पंजाब केसरी SUN,29 AUGUST 2021
EDITION: UNA KESARI, PAGE NO. 3



अम्ब : बारिश से अम्ब कोर्ट परिसर को जाने वाले रास्ते में भरा हुआ पानी। (वर्मा)

पंजाब केसरी SUN,29 AUGUST 2021
EDITION: UNA KESARI, PAGE NO. 1

ऊना में बारिश से स्वां नदी उफान पर, घर में घुसा पानी

ऊना, 28 अगस्त (मनोहर): ऊना जिले में शुक्रवार रात्रि हुई बारिश से स्वां नदी सहित कई खड्डें व नाले उफान पर रहे। इस दौरान एक घर में बारिश का पानी भी घुस गया। यहां हालात ऐसे बन गए कि फायर ब्रिगेड को मौके पर बुलाना पड़ा। वहीं बारिश के बावजूद अभी तक जिले के लोगों को उमस भरी गर्मी से राहत नहीं मिल रही है। बारिश के बावजूद अधिकतम पारे में वृद्धि दर्ज की गई है। इससे लोग बेहाल हैं।

बारिश के कारण सुबह करीब साढ़े 3 बजे अमित कुमार निवासी भड़ौलियां कलां के रिहायशी घर में बारिश का पानी घुस गया। घर में बारिश का ज्यादा पानी आने पर अग्निशमन केंद्र को सूचित किया गया।



ऊना : उफान पर स्वां नदी। शनिवार सुबह हुई तेज बारिश के चलते स्वां नदी का बढ़ा जलस्तर। (सुरेन्द्र)

अग्निशमन केंद्र ऊना से परिशामक दक्ष कुमार, चालक गुरभाग सिंह व गृहरक्षक रमेश चंद मौके पर पहुंचे और घर में घुसे बरसाती पानी को बाहर निकाला। घर में बारिश का पानी घुसने से अमित कुमार को आर्थिक नुक्सान भी हुआ है।